

แนวทางการพัฒนาการท่องเที่ยวเกาะสี่ช้าง

GUIDLING DEVELOPMENT FOR TOURSIM KHO-SI-CHANG



ฉบับพิมพ์นี้เป็นส่วนหนึ่งของเอกสารที่จัดทำขึ้นเพื่อสนับสนุนการศึกษาค้นคว้าและการพัฒนาการท่องเที่ยว

สาขาวิชาสถาปัตยกรรม

บัณฑิตวิทยาลัย

สถาบันเทคโนโลยีพระจอมเกล้าเจ้าคุณทหารลาดกระบัง

พ.ศ. 2550

สำนักหอสมุดกลาง พระจอมเกล้าลาดกระบัง

แนวทางการพัฒนาการท่องเที่ยวเกาะสีชัง

GUIDLING DEVELOPMENT FOR TOURISM KHO-SI-CHANG



ยวรินทร์ บุบผา

YUVARINTHON BUBPHA

เลขหมู่.....
เลขทะเบียน..... **75123**
วัน,เดือน,ปี..... **19 ต.ค. 2550**

.b.....
.i.....

วิทยานิพนธ์นี้เป็นส่วนหนึ่งของการศึกษาตามหลักสูตรปริญญาครุศาสตรบัณฑิต สาขาวิชาสถาปัตยกรรม

เอกสารนี้เป็นเอกสารที่สงวนไว้สำหรับการใช้งานภายในเท่านั้น ไม่อนุญาตให้นำไปใช้ประโยชน์ด้านการค้า
ไม่ว่ากรณีใดๆทั้งสิ้น อีกทั้งห้ามมิให้คัดลอกเป็นบัณฑิตวิทยาลัย จึงถึงเจ้าของเอกสารทุกครั้งที่มีการนำไปใช้

สถาบันเทคโนโลยีพระจอมเกล้าเจ้าคุณทหารลาดกระบัง

พ.ศ. 2550

GUIDLING DEVELOPMENT FOR TOURSIM KHO-SI-CHANG



A THESIS SUBMITTED IN PARTIAL FULFILLMENT

OF THE REQUIREMNT FOR THE DEGREE OF

เอกสารนี้เป็นเอกสารที่
ไม่ว่ากรณีใดๆทั้งสิ้น อีกทั้งห้าม
เอกรสารนี้เป็นการค้า
เอกรสารทุกครั้งที่มีการนำไปใช้

MASTER OF INDUSTRIAL EDUCATION IN ARTCHITECTURE

SCHOOL OF GRADUATE STUDIES

KING MONGKUT'S INSTITUTE OF TECHNOLOGY LADKRABANG

2007



เอกสารนี้เป็นเอกสารที่สงวนไว้สำหรับการใช้งานเพื่อการศึกษาเท่านั้น ไม่อนุญาตให้นำไปใช้ประโยชน์ด้านการค้า

COPYRIGHT 2007

ไม่ว่ากรณีใดๆก็ตามมิให้คัดแปลงเนื้อหา และต้องอ้างอิงถึงเจ้าของเอกสารทุกครั้งที่มีการนำไปใช้

SCHOOL OF GRADUATE STUDIES

KING MONGKUT'S INSTITUTE OF TECHNOLOGY LADKRABANG

บัณฑิตวิทยาลัย
สถาบันเทคโนโลยีพระจอมเกล้าเจ้าคุณทหารลาดกระบัง
ใบรับรองวิทยานิพนธ์

หัวข้อวิทยานิพนธ์ แนวทางการพัฒนาการท่องเที่ยวเกาะสีชัง
 Guidline Development for Tourism Kho Si-Chang

ชื่อนักศึกษา นางสาวยุวรินทร บุบผา


รหัสประจำตัว 46064901

ปริญญา ครุศาสตรบัณฑิต สาขาการมัธยมศึกษา

สาขาวิชา สถาปัตยกรรม

อาจารย์ที่ปรึกษาวิทยานิพนธ์ รศ.สมพล ดำรงเสถียร

อาจารย์ที่ปรึกษาวิทยานิพนธ์ร่วม ผศ.ดร.เลิศลักษณ์ กลิ่นหอม

คณะกรรมการสอบวิทยานิพนธ์	ลายมือชื่อ
รศ.สุรศักดิ์ กังขาว	
รศ.สมพล ดำรงเสถียร	
ผศ.ดร.เลิศลักษณ์ กลิ่นหอม	
รศ.ดร.ปริยาพร วงศ์อนุตรโรจน์	
อาจารย์สันติ กวิณวงศ์ไพบูลย์	

วัน / เดือน / ปี ที่สอบ 14 พฤษภาคม 2550 เวลา 14.00 น. เป็นต้นไป
 สถานที่สอบ ณ ห้องเรียนปริญญาเอก คณะครุศาสตรบัณฑิต



เอกสารนี้เป็นเอกสารที่สงวนไว้สำหรับการใช้งานเพื่อการศึกษานานาชาติ กรุณาไปใช้ประโยชน์ด้านการค้า
 วันที่.....เดือน.....พ.ศ.....
 ไม่ว่ากรณีใดๆทั้งสิ้น อีกทั้งห้ามมิให้คัดลอกเนื้อหา และต้องอ้างอิงถึงเจ้าของเอกสารทุกครั้งหากนำไปใช้

หัวข้อวิทยานิพนธ์	แนวทางการพัฒนาการท่องเที่ยวเกาะสีชัง
นักศึกษา	นางสาวยุวรินทร์ บุปผา
รหัสประจำตัว	46064901
ปริญญา	ครุศาสตร์อุตสาหกรรมมหาบัณฑิต
สาขาวิชา	สถาปัตยกรรม
พ.ศ.	2550
อาจารย์ที่ปรึกษาวิทยานิพนธ์	รศ. สมพล คำรังเสถียร
อาจารย์ที่ปรึกษาวิทยานิพนธ์ร่วม	ผศ.ดร.เลิศลักษณ์ กลิ่นหอม

บทคัดย่อ

การวิจัยนี้มีวัตถุประสงค์เพื่อศึกษาสภาพปัจจุบันด้านกายภาพที่มีผลต่อการจัดการท่องเที่ยวในพื้นที่เกาะสีชัง จังหวัดชลบุรี เพื่อเสนอแนวทางการใช้ประโยชน์พื้นที่เพื่อการท่องเที่ยว และออกแบบสิ่งอำนวยความสะดวกที่จำเป็นต่อการท่องเที่ยว กลุ่มตัวอย่างที่ใช้ในการวิจัยได้แก่ นักท่องเที่ยวและประชาชนในพื้นที่ที่เกี่ยวข้องกับเกาะสีชัง จังหวัดชลบุรี

ผลการวิจัยพบว่าสภาพปัจจุบันทางกายภาพของพื้นที่ มีลักษณะเป็นเกาะกลางทะเลและมีชุมชนเก่าแก่และสถานที่ท่องเที่ยวที่สำคัญมาช้านาน ประกอบด้วยแหล่งท่องเที่ยวทางธรรมชาติ สถาปัตยกรรม และประเพณีวัฒนธรรมที่น่าสนใจเป็นอย่างมาก

แนวทางการใช้ประโยชน์พื้นที่เพื่อการท่องเที่ยวเกาะสีชัง จังหวัดชลบุรี มีดังนี้
ประเภทของแหล่งท่องเที่ยวบนเกาะสีชัง ประกอบด้วย

1. แหล่งท่องเที่ยวประเภทธรรมชาติ

บริเวณหาดถ้ำพัง เป็นหาดทรายที่นักท่องเที่ยวสามารถลงเล่นน้ำได้เพียงแห่งเดียว ควรส่งเสริมให้มีสิ่งอำนวยความสะดวกเพิ่มเติมเป็นอย่างมากมาพร้อมประทานอาหาร และพักผ่อนเป็นจำนวนมาก ด้วยทัศนียภาพที่สวยงามนั้นแล้วจึงมีนักท่องเที่ยวจำนวนมาก

หาดท้ายดงหมื่น เป็นหาดทรายและหินอยู่บริเวณท้ายเกาะของเกาะสีชัง ไม่มีสิ่งอำนวยความสะดวกใดๆ แต่หาดแห่งนี้มีศักยภาพที่สวยงามมากยังคงความเป็นธรรมชาติที่สมบูรณ์ น้ำทะเลใสสะอาดอีกทั้งยังสามารถทำกิจกรรมทางน้ำและยังสามารถเป็นจุดเชื่อมต่อไปยัง เกาะยายท้าวเวลาน้ำลง และเกาะค้างคาวที่มีประภาคารังน้ำตื้นสามารถดำน้ำและตกปลาได้ เป็นสถานที่ท่องเที่ยวทางธรรมชาติที่สำคัญและมีกายภาพที่สมควรแก่การพัฒนาและดึงดูดนักท่องเที่ยวได้เป็นอย่างมาก จึงควร

ส่งเสริมให้มีสิ่งอำนวยความสะดวกให้แก่นักท่องเที่ยวพร้อมเพิ่มสถานที่พักผ่อนเพื่อรองรับนักท่องเที่ยวต่อไป

2. แหล่งท่องเที่ยวประเภทประวัติศาสตร์ โบราณวัตถุสถานและศาสนา

พระจุฬาราชราชนัน (ราชวังเก่า) ซึ่งเป็นพระราชฐานที่พระบาทสมเด็จพระจุลจอมเกล้าเจ้าอยู่หัว ทรงโปรดสร้างขึ้นสำหรับใช้เป็นสถานที่พักผ่อนและสถานตากอากาศ ปัจจุบันเป็นอาคารเก่าและซากสิ่งก่อสร้างปรากฏอยู่เป็นจำนวนมาก เช่น ตึกอภิรมย์ , ตึกพ่องศรี , เรือนไม้พักผ่อนริมทะเล , สระน้ำ , และยังมีวัดอัมพวันคีรีมิตร มีโบสถ์และเจดีย์ในศิลปะแบบยุโรป บอกถึงงานสถาปัตยกรรมในอดีตที่สวยงาม ภายในบริเวณยังมีต้นไม้เก่าแก่อายุนับ 100 ปี ให้ได้ดูความสวยงาม อีกทั้งบรรยากาศที่บริสุทธิ์เหมาะแก่การพักผ่อนเป็นอย่างยิ่ง สมควรที่จะส่งเสริมให้เป็นสถานที่ท่องเที่ยวทางประวัติศาสตร์และสถาปัตยกรรมอย่างยิ่ง

ศาลเจ้าพ่อเขาใหญ่ อยู่บริเวณเขาที่สูงที่สุดของเกาะสีชัง สถานที่แห่งนี้ควรส่งเสริมให้เป็นสถานที่ท่องเที่ยวประเภทศาสนสถานทางศิลปวัฒนธรรม เนื่องจากมีกิจกรรมที่แสดงถึงขนบธรรมเนียมประเพณีของคนไทยเชื้อสายจีน โดยเฉพาะสิ่งศักดิ์สิทธิ์ที่สำคัญภายในศาลแห่งนี้เป็นที่สักการบูชาของประชาชนชาวเกาะสีชัง และนักท่องเที่ยวทั้งชาวไทยและชาวต่างประเทศ เดินเลขขึ้นไปบนเขายังมีรอยพระพุทธรูปที่ดั่งปฏิฐานไว้บนยอดเขา อีกทั้งยังสามารถเป็นจุดชมวิวทิวทัศน์ของเกาะสีชังที่สวยงามให้แก่นักท่องเที่ยวอีกด้วย

พระเหลืออง อยู่บริเวณบนเนินเขากลางเกาะเป็นพระพุทธรูปขนาดใหญ่ ที่นี้เป็นวัดและมีถ้าจักรพรรดิซึ่งเป็นผลงานทางธรรมชาติ นักท่องเที่ยวที่ไปไหวพระยังสามารถมองเห็นทิวทัศน์ได้อีกด้วย ด้านล่างของวัดยังมีเก๋งจีนเก่าที่สร้างขึ้นในสมัยรัชการที่ 5 พระราชทานไว้สำหรับประกอบพิธีการต่างๆ และในบริเวณใกล้เคียงกันจะเห็นศิลาจารึกบนแผ่นหิน สลักเรื่องราวความเป็นมาของเกาะสีชังเป็นภาษาดังเดิมแต่สถานที่แห่งนี้ยังไม่มีการพัฒนาและถูกทิ้งให้อยู่ในสภาพที่เสื่อมโทรม จึงเป็นอีกหนึ่งสถานที่ที่มีความสำคัญอย่างยิ่งที่สมควรให้มีการศึกษาเรื่องราวในเชิงประวัติศาสตร์

3. แหล่งท่องเที่ยวประเภทศิลปวัฒนธรรม ประเพณีและกิจกรรม

เกาะสีชังเป็นชุมชนที่เก่าแก่ อีกทั้งยังมีเอกลักษณ์เป็นของตัวเอง จึงมีประเพณี และกิจกรรมที่เกิดขึ้นมากมายและสืบทอดมาอย่างช้านาน เช่น งานบวงสรวงสักการะเจ้าพ่อเขาใหญ่ประจำปี , งานประเพณีสงกรานต์ , งานรำลึก 100 ปี ชาวลีชัง ประเพณีเหล่านี้จึงเป็นวันที่รวมชาวเกาะสีชัง และนักท่องเที่ยวที่สนใจเข้าร่วมงาน จึงเกิดปัญหาในการรองรับของสถานที่ที่ไม่เพียงพอ เพราะไม่มีลานร่วมทำกิจกรรม ควรจัดให้มีลานกิจกรรมและสิ่งอำนวยความสะดวกต่างๆ ในพื้นที่อย่างยิ่ง เพื่อให้โอกาสทางการศึกษาแก่ผู้วิจัย

คุณค่าและประโยชน์อันพึงมีจากวิทยานิพนธ์ฉบับนี้ ผู้วิจัยขอมอบเป็นเกียรติแก่ผู้มีพระคุณทุกท่าน

เอกสารนี้เป็นเอกสารที่สงวนไว้สำหรับการใช้งานเพื่อการศึกษาเท่านั้น ไม่อนุญาตให้นำไปใช้ประโยชน์ด้านการค้าไม่ว่ากรณีใดๆทั้งสิ้น อีกทั้งห้ามมิให้คัดแปลงเนื้อหา และต้องอ้างอิงถึงเจ้าของเอกสารทุกครั้งที่มีการนำไปใช้

Thesis Title	Guideline Development For Tourism Kho Si-Chang
Student	Miss Yuvarinthon Buppha
Student ID.	46064901
Degree	Master of Industrial Education
Program	Architecture
Year	2007
Thesis Advisor	Associate Professor Somphon Damrongsathian
Thesis Co-advisor	Assistant Professor Lertlak Klinhom

ABSTRACT

The purposes of the research were to study the physical condition effect to tourism management in Kho Sichang, Chonburi Province, and investigate the tourism utilization guideline including the design of tourism facilities. The sample of the study was the tourist and the people in area of Kho Sichang, Chonburi Province.

The result of the research found that the present physical condition of the sea, which set at the island in the sea, locating with old community and important tourist attractions, consist of natural tourist attractions, architectural remains, with custom and culture.

Kho Sichang tourism development guideline were as follows.

1. Natural tourist attractions.

Tham Pang Beach want the only one beach providing the swimming of the tourist. This place should promote the accommodations because this place want the appropriate accommodation for eating and take a rest with the beautiful sightseeing, so there are various tourist at this place.

Thai Ta Mun Beach want the beach consist of the stone setting at the rear of Ko Sichang, no accommodation, but this place include the beautiful and potential in natural tourist attraction. The clean sea able to make water activities connecting to Ko Yai Thao and fish in the sea. This place should be promote and develop for the tourist including the accommodation and facilities provision, serve the tourist needs.

เอกสารนี้เป็นเอกสารที่สงวนไว้สำหรับใช้ในงานเพื่อการศึกษาเท่านั้น ไม่อนุญาตให้นำไปใช้ประโยชน์ด้านการค้า
ไม่ว่ากรณีใดๆทั้งสิ้น อีกทั้งห้ามมิให้คัดแปลงเนื้อหา และต้องอ้างอิงถึงเจ้าของเอกสารทุกครั้งที่มีการนำไปใช้

2. Historical, ancient remains, antique and religious tourist attractions.

Phra Chuthathutratchathan (the old place) was the palace in the period of King Chulalongkorn, the Great has constructed as the rehabilitation and the vacation. Now, there are various old buildings such as Aphirom Building, Phongsri Building, the hut beside the sea, the pond, and Wat Atsadangnimit consist of the church, the pagoda and the beautiful architectural building with 100 years of the tree. This place showed the fresh air for the take a rest, should promote as the historical and architectural tourist attraction.

Khao Yai Shrine set at the top of Kho Sichang should promote as the religious remains of art and culture tourist attractions. According to there were various activities of Thai-Chinese people. The miraculous power inside this shrine is the belief of the people. Thai and foreign tourist able to walk to see the foot of the Buddha on the top of the hill including the good sightseeing.

3. Arts, cultural, custom and activities tourist attractions.

Kho Sichang is the old community with the unique behavior. There were various customs and activities from generation to new generation such as Khao Yai Propitiation Festival, Song Kran Festival, 100 years Si chang Anniversary Celebration etc. These festivals combined the people participation excessively, therefore, there should be the activities court and the facilities in these areas.

เอกสารนี้เป็นเอกสารที่สงวนไว้สำหรับการใช้งานเพื่อการศึกษาเท่านั้น ไม่อนุญาตให้นำไปใช้ประโยชน์ด้านการค้า
ไม่ว่ากรณีใดๆทั้งสิ้น อีกทั้งห้ามมิให้คัดแปลงเนื้อหา และต้องอ้างอิงถึงเจ้าของเอกสารทุกครั้งที่มีการนำไปใช้

กิตติกรรมประกาศ

การเรียบเรียงวิทยานิพนธ์นี้สำเร็จด้วยความอนุเคราะห์จากอาจารย์ที่ปรึกษาวิทยานิพนธ์ รศ.สมพล ดำรงเสถียร และ อาจารย์ที่ปรึกษาร่วม ผศ.ดร.เลิศลักษณ์ กลิ่นหอมที่ได้ให้คำแนะนำ ปรึกษาและแก้ไขในสิ่งที่ผิดพลาด อันเป็นประโยชน์ต่อการทำวิทยานิพนธ์ครั้งนี้ทำให้งานวิจัยสำเร็จลงด้วยดี ผู้วิจัยจึงขอขอบพระคุณเป็นอย่างสูง

ขอขอบพระคุณพระคุณคณะกรรมการ สอภวิทยานิพนธ์ทุกท่านที่ให้คำแนะนำแก้ไขข้อบกพร่อง เพื่อให้วิทยานิพนธ์นี้สมบูรณ์ยิ่งขึ้น นอกจากนี้ผู้วิจัยยังขอขอบพระคุณผู้ทรงคุณวุฒิทุกท่านที่ได้ สละเวลาอันมีค่าของท่านในการช่วยตรวจทานและปรับปรุงเครื่องมือที่ช่วยในการวิจัย และเพิ่มเติม ให้แบบสัมภาษณ์ครอบคลุมเนื้อหาที่ต้องการให้สมบูรณ์มากยิ่งขึ้น

ขอขอบพระคุณหน่วยงานต่างๆ ที่เกี่ยวข้อง กรมโยธาธิการ ฝ่ายผังเมือง จังหวัดชลบุรี ชาวบ้านบริเวณชุมชนที่เกี่ยวข้องที่ให้ข้อมูลและคำปรึกษาเพื่อเป็นแนวทางในการทำวิทยานิพนธ์ให้ ได้ดียิ่งขึ้น

ขอขอบพระคุณคุณพ่อคุณแม่ของข้าพเจ้าที่เลี้ยงดูอบรมสั่งสอนให้ข้าพเจ้าเป็นเช่นทุกวันนี้ ขอขอบคุณ คุณสรณศิริ เผ่าฉานเดชนันต์ , คุณसानนท์ เอกม่วง และเพื่อนๆด้วยกันทุกคน ที่ให้ความช่วยเหลือทุกอย่างเป็นอย่างดี อีกทั้งเพื่อนสนิทร่วมรุ่นทุกท่านที่คอยให้ความช่วยเหลือเป็น กำลังกายและกำลังใจในการทำวิทยานิพนธ์ในครั้งนี้ ขอขอบพระสถาบันเทคโนโลยีพระจอมเกล้า เจ้าทหารลาดกระบังเป็น

บุรินทร์ นุศลา

เอกสารนี้เป็นเอกสารที่สงวนไว้สำหรับการใช้งานเพื่อการศึกษาเท่านั้น ไม่อนุญาตให้นำไปใช้ประโยชน์ด้านการค้า ไม่ว่าจะกรณีใดๆทั้งสิ้น อีกทั้งห้ามมิให้คัดแปลงเนื้อหา และต้องอ้างอิงถึงเจ้าของเอกสารทุกครั้งที่มีการนำไปใช้

สารบัญ

หน้า

บทคัดย่อภาษาไทย	I
บทคัดย่อภาษาอังกฤษ	II
กิตติกรรมประกาศ	III
สารบัญ	VI
สารบัญตาราง	VIII
สารบัญรูป	IX
บทที่ 1 บทนำ.....	1
1.1 ความเป็นมาและความสำคัญของปัญหา	1
1.2 วัตถุประสงค์ของการวิจัย	3
1.3 กรอบแนวความคิดที่ใช้ในการวิจัย	3
1.4 ขอบเขตการวิจัย	4
1.5 นิยามศัพท์ที่ใช้ในการวิจัย	5
1.6 ประโยชน์ที่คาดว่าจะได้รับ	6
บทที่ 2 เอกสารและงานวิจัยที่เกี่ยวข้อง.....	7
2.1 แหล่งท่องเที่ยวเกาะสีชัง จังหวัดชลบุรี	7
2.2 สภาพปัญหาด้านการท่องเที่ยว	34
2.3 ทฤษฎีและหลักการพัฒนาเมืองเพื่อการท่องเที่ยว	41
2.4 วิจัยที่เกี่ยวข้อง	60
บทที่ 3 วิธีดำเนินการวิจัย.....	71
3.1 ประชากรและกลุ่มตัวอย่าง	71
3.2 เครื่องมือที่ใช้ในการวิจัย	72
3.3 การตรวจสอบเครื่องมือ	72
3.4 การเก็บรวบรวมข้อมูล	73
3.5 การวิเคราะห์ข้อมูล	73

เอกสารนี้เป็นเอกสารสงวนลิขสิทธิ์ของมหาวิทยาลัยบูรพา ไม่อนุญาตให้เผยแพร่ไปโดยไม่ได้รับอนุญาต การคัดลอกหรือการนำข้อมูลไปใช้โดยไม่ได้รับอนุญาตถือว่าผิดกฎหมาย

สารบัญ (ต่อ)

	หน้า
บทที่ 4 การวิเคราะห์ข้อมูล.....	75
4.1 การวิเคราะห์ข้อมูลจากการตอบแบบสัมภาษณ์	75
4.2 การวิเคราะห์ข้อมูลจากการสำรวจ.....	92
บทที่ 5 สรุปผลการวิจัย อภิปรายผล และข้อเสนอแนะ.....	107
5.1 สรุปผลการวิจัย.....	107
5.2 อภิปรายผล.....	111
5.3 ข้อเสนอแนะ.....	121
บรรณานุกรม.....	130
ภาคผนวก.....	132
แบบสัมภาษณ์ที่ใช้ในการวิจัย.....	133
ประวัติผู้เขียน.....	148

เอกสารนี้เป็นเอกสารที่สงวนไว้สำหรับการใช้งานเพื่อการศึกษาเท่านั้น ไม่อนุญาตให้นำไปใช้ประโยชน์ด้านการค้า
ไม่ว่ากรณีใดๆทั้งสิ้น อีกทั้งห้ามมิให้คัดแปลงเนื้อหา และต้องอ้างอิงถึงเจ้าของเอกสารทุกครั้งที่มีการนำไปใช้

สารบัญตาราง

ตารางที่	หน้า
2.1 แสดงสภาพทั่วไป ที่ตั้งการเข้าถึงของแหล่งท่องเที่ยว ธรรมชาติ.....	16
2.2 แสดงสภาพทั่วไป ที่ตั้งการเข้าถึงของแหล่งท่องเที่ยว โบราณ	20
2.3 แสดงประเมินระดับศักยภาพของแหล่งท่องเที่ยว	27
2.4 แสดงค่าปัญหาการท่องเที่ยวในแต่ละแห่ง	40
2.5 แสดงกระบวนการพัฒนาภูมิทัศน์เมือง	48
4.1 แสดงการจำแนกข้อมูลทั่วไปเกี่ยวกับผู้ตอบแบบสัมภาษณ์เป็นประชากรท้องถิ่น.....	75
4.2 แสดงความคิดเห็นเกี่ยวกับสถานที่และกิจกรรมของประชาชน.....	77
4.3 แสดงความคิดเห็นเกี่ยวกับสิ่งก่อสร้าง สิ่งอำนวยความสะดวกและสิ่งประกอบ บริเวณเพื่อการพัฒนาเป็นสถานที่ท่องเที่ยว.....	79
4.4 แสดงการจำแนกข้อมูลทั่วไปเกี่ยวกับผู้ตอบแบบสัมภาษณ์ที่เป็นผู้นำชุมชน.....	80
4.5 แสดงความคิดเห็นเกี่ยวกับการท่องเที่ยวและการพัฒนา.....	81
4.6 แสดงความคิดเห็นเกี่ยวกับสิ่งอำนวยความสะดวก.....	83
4.7 แสดงการจำแนกข้อมูลทั่วไปเกี่ยวกับผู้ตอบแบบสัมภาษณ์ที่เป็นนักท่องเที่ยว.....	84
4.8 แสดงความคิดเห็นเกี่ยวกับพฤติกรรม กิจกรรม ปัญหา และอุปสรรคในการ ท่องเที่ยว.....	85
4.9 แสดงความคิดเห็นเกี่ยวกับทัศนคติต่อแนวทางการพัฒนา.....	89
4.10 แสดงความคิดเห็นเกี่ยวกับสิ่งอำนวยความสะดวกส่วนบริการ.....	90

เอกสารนี้เป็นเอกสารที่สงวนไว้สำหรับการใช้งานเพื่อการศึกษาเท่านั้น ไม่อนุญาตให้นำไปใช้ประโยชน์ด้านการค้า
ไม่ว่ากรณีใดๆทั้งสิ้น อีกทั้งห้ามมิให้คัดแปลงเนื้อหา และต้องอ้างอิงถึงเจ้าของเอกสารทุกครั้งที่มีการนำไปใช้

สารบัญรูป

รูปที่	หน้า
1.1 สภาพทั่วไปและปัญหาเกาะสีชัง	2
1.2 ขอบเขตพื้นที่ศึกษาเกาะสีชัง	5
2.1 แผนที่แสดงที่ตั้งของเกาะสีชัง	8
2.2 แผนที่แสดงลักษณะ และเกาะบริวารของเกาะสีชัง	10
2.3 ที่ตั้งและอาณาเขตเกาะสีชัง	11
2.4 เส้นทางคมนาคมภายในพื้นที่เกาะสีชัง	12
2.5 เส้นทางคมนาคมภายนอกเกาะสีชัง	12
2.6 แหล่งท่องเที่ยวประเภทธรรมชาติ	13
2.7 แหล่งท่องเที่ยวทางประวัติศาสตร์	14
2.8 แหล่งท่องเที่ยวประเภทศิลปวัฒนธรรมประเพณีและกิจกรรม	15
2.9 แผนที่ตั้งแหล่งท่องเที่ยวเกาะสีชัง	15
2.10 ทศนิยมภาพหาดท่าวัง	17
2.11 ทศนิยมภาพหาดทรายขาว	18
2.12 ทศนิยมภาพหาดทรายแก้ว	18
2.13 ทศนิยมภาพหาดหิกลม	19
2.14 ทศนิยมภาพหาดถ้ำพัง	19
2.15 อาคารสถาปัตยกรรมในพระจุฬาราชรัฐาน	23
2.16 สระน้ำและสะพานอัฐวงค์ในพระจุฬาราชรัฐาน	24
2.17 รอยพระพุทธรบาท	24
2.18 ศิลปจารึกประวัติสำคัญบนเกาะสีชัง	24
2.19 ทางเข้าศาลเจ้าพ่อเขาใหญ่	25
2.20 การจัดกลุ่มของแหล่งท่องเที่ยวของเกาะสีชังที่สำคัญ	30
2.21 จำนวนผู้มาเยี่ยมชม และการคาดการณ์จังหวัดชลบุรี	32
2.22 จำนวนผู้มาเยี่ยมชม และการคาดการณ์ฝั่งตะวันออก	32
2.23 สภาพปัญหาขาดการพัฒนา	34
2.24 แสดงถึงปัญหาความเสื่อมโทรมของแหล่งท่องเที่ยว	35
2.25 สภาพปัญหาการเข้าถึงแหล่งท่องเที่ยวเกาะสีชัง	35
2.26 แสดงปัญหาด้านสภาพแวดล้อม	37

สารบัญรูป (ต่อ)

รูปที่	หน้า
2.27 แสดงปัญหาด้านความปลอดภัย	38
2.28 แสดงปัญหาการขาดสิ่งอำนวยความสะดวกด้านการท่องเที่ยว	39
2.29 แสดงข้อจำกัดด้านการท่องเที่ยว	39
4.1 แสดงถนน เส้นทางคมนาคม สู่เกาะสีชัง	92
4.2 แสดงจุดเด่นของสถานที่ท่องเที่ยวเกาะสีชัง	93
4.3 แสดงปัญหาและข้อจำกัดในการพัฒนาเกาะสีชัง.....	94
4.4 แสดงปัญหาและข้อจำกัดในการพัฒนาเกาะสีชัง.....	94
4.5 แสดงปัญหาและข้อจำกัดในการพัฒนาเกาะสีชัง.....	95
4.6 แสดงปัญหาและข้อจำกัดในการพัฒนาเกาะสีชัง.....	96
4.7 แสดงปัญหาและข้อจำกัดในการพัฒนาเกาะสีชัง.....	97
4.8 แสดงปัญหาและข้อจำกัดในการพัฒนาเกาะสีชัง.....	100
4.9 แสดงปัญหาและข้อจำกัดในการพัฒนาเกาะสีชัง.....	100
4.10 แสดงปัญหาและข้อจำกัดในการพัฒนาเกาะสีชัง.....	101
4.11 แสดงปัญหาและข้อจำกัดในการพัฒนาเกาะสีชัง.....	101
4.12 แสดงปัญหาและข้อจำกัดในการพัฒนาเกาะสีชัง.....	102
4.13 แสดงปัญหาและข้อจำกัดในการพัฒนาเกาะสีชัง.....	102
4.14 แสดงปัญหาและข้อจำกัดในการพัฒนาเกาะสีชัง.....	103
4.15 แสดงปัญหาและข้อจำกัดในการพัฒนาเกาะสีชัง.....	104
4.16 แสดงปัญหาและข้อจำกัดในการพัฒนาเกาะสีชัง.....	105

เอกสารนี้เป็นเอกสารที่สงวนไว้สำหรับการใช้งานเพื่อการศึกษาเท่านั้น ไม่อนุญาตให้นำไปใช้ประโยชน์ด้านการค้า
ไม่ว่ากรณีใดๆทั้งสิ้น อีกทั้งห้ามมิให้คัดแปลงเนื้อหา และต้องอ้างอิงถึงเจ้าของเอกสารทุกครั้งที่มีการนำไปใช้

บทที่ 1

บทนำ



1.1 ความเป็นมาและความสำคัญของปัญหา

เกาะสีชังเป็นเกาะที่มีความสำคัญแต่อดีตกว่า 200 ปี เนื่องจากสภาพภูมิประเทศ ซึ่งประกอบด้วยผืนน้ำที่กว้างใหญ่ถึง 10 กิโลเมตร และมีความลึก 6-30 เมตร ประกอบกับเกาะซึ่งเป็นที่ยึดมั่นอย่างดี ทำให้เกาะสีชังนั้นเป็นท่าเทียบเรือตามธรรมชาติเหมาะแก่การจอดทอดสมอ เกาะสีชังจึงเป็นที่รู้จักในหมู่นักเดินเรือในอดีต ซึ่งสันนิษฐานว่าเกาะสีชังน่าจะเป็นที่รู้จักในฐานะที่เป็นท่าเทียบเรือตามธรรมชาติมาตั้งแต่ในสมัยสุโขทัยและสมัยอยุธยาแล้ว เนื่องจากมีการพบเรือสำเภาในสมัยอยุธยาตอนกลาง 3 ลำ อับปางอยู่ที่บริเวณด้านเหนือของเกาะสีชัง นอกจากนี้เกาะสีชังยังเป็นศูนย์รวมของเส้นทางเดินเรือค้าขายกับจีน ญี่ปุ่น มลายู ชาว อินเดีย และยุโรป

เกาะสีชังเป็นเกาะขนาดใหญ่ตั้งอยู่กลางทะเล ตรงข้ามกับอำเภอศรีราชา จังหวัดชลบุรี มีระยะทางห่างจากชายฝั่งอำเภอศรีราชาประมาณ 12 กิโลเมตร ตัวเกาะมีเนื้อที่ประมาณ 11,250 ไร่ พื้นที่ส่วนใหญ่เป็น โขดหินและภูเขาตั้งอยู่โดดเด่นบริเวณอ่าวอันเป็นที่เชื่อมต่อระหว่างอ่าวไทยและทะเลหลวงนอก ซึ่งเปรียบเสมือนประตูผ่านเข้าอ่าวไทยจากทะเล อีกทั้งยังเป็นเกาะที่มีชื่อเสียงและความสำคัญในทางประวัติศาสตร์ เพราะนอกจากความงามทางทัศนียภาพแล้ว เกาะสีชังยังเป็นที่ตั้งของพระราชวังประทับฤดูร้อน ในพระบาทสมเด็จพระจุลจอมเกล้าเจ้าอยู่หัว เป็นสถานที่พักผ่อนของเจ้านายเชื้อพระวงศ์และประชาชนทั่วไป มาตั้งแต่อดีตจนถึงปัจจุบัน (เทศบาลตำบลเกาะสีชัง อำเภอเกาะสีชัง จังหวัดชลบุรี. 2549 : 7-11)

เกาะสีชังยังเป็นแหล่งที่ตั้งของแหล่งทรัพยากรด้านการท่องเที่ยวจำนวนมากหลายแห่ง ส่วนใหญ่จะเป็นประเภทธรรมชาติและประวัติศาสตร์ โบราณสถานสถานศาสนา ซึ่งแต่ละแห่งมีความสวยงามเป็นอย่างมาก ดังจะเห็นได้ว่าในปีแห่งการพิทักษ์ทรัพยากรธรรมชาติและสิ่งแวดล้อมที่ผ่านมา คณะรัฐมนตรีได้มีมติ กำหนดให้อำเภอเกาะสีชัง เป็นเขตพื้นที่ที่ควรมีการอนุรักษ์สภาพแวดล้อมและทรัพยากรธรรมชาติที่มีอยู่ เพื่อการศึกษาและพัฒนาให้เป็นแหล่งท่องเที่ยวที่มีศักยภาพที่เหมาะสม (สำนักนโยบายสิ่งแวดล้อม. 2546 : 47-49)

เอกสารนี้เป็นเอกสารที่สงวนไว้สำหรับการใช้งานเพื่อการศึกษาเท่านั้น ไม่อนุญาตให้นำไปใช้ประโยชน์ด้านการค้า ไม่ว่าจะกรณีใดๆทั้งสิ้น อีกทั้งห้ามมิให้คัดแปลงเนื้อหา และต้องอ้างอิงถึงเจ้าของเอกสารทุกครั้งที่มีการนำไปใช้



ภาพที่ 1.1 แสดงสภาพทั่วไปและปัญหาเกาะสีชัง จังหวัดชลบุรี

แต่ในสภาพปัจจุบันทรัพยากรสำหรับการท่องเที่ยวที่มีอยู่ จำนวนมากบนเกาะสีชัง ยังขาดการพัฒนา การบำรุงรักษาและส่งเสริมการท่องเที่ยว มีปัญหาด้านการรองรับนักท่องเที่ยวที่เพิ่มมากขึ้น หลาย ๆ ด้าน อีกทั้งขาดการพัฒนาที่จะเชื่อมโยงระหว่างการท่องเที่ยวและสาขาการพัฒนาด้านอื่น ๆ ที่เกี่ยวข้อง ทำให้ทรัพยากรสำคัญที่มีอยู่เสื่อมโทรม ไปทั้งจากการเปลี่ยนแปลงทางธรรมชาติและจากมนุษย์ สถานที่ท่องเที่ยวบางแห่งที่เคยมีความสวยงามตามธรรมชาติก็ถูกทำลายอันเนื่องมาจากการเติบโต และการขยายตัวของเศรษฐกิจและสังคม ที่เป็นไปอย่างขาดระบบและการวางแผนที่เหมาะสม ทำให้ส่งผลกระทบต่อการท่องเที่ยวเป็นอย่างมาก อีกทั้งการเดินทางที่เคยเกิดอุบัติเหตุทางเรือโดยสารซึ่งเกินจากความประมาทจึงเกิดความสูญเสียแก่ชีวิต เหตุการณ์ดังกล่าวนี้จึงเป็นอีกประเด็นที่ทำให้นักท่องเที่ยว

จำนวนลดน้อยลง แต่ก็ด้วยเหตุการณีนีักรมเจ้าทำจึงตรวจตราอย่างเข้มงวด จึงเริ่มทำให้นักท่องเที่ยวเริ่มกลับมาไว้วางใจนั่งเรือข้าม ไปยังเกาะสีชังอีกครั้งและได้รับเร่งพัฒนาเกาะสีชังเพื่อการท่องเที่ยวต่อไป

จากการศึกษาศักยภาพและปัญหาดังกล่าวผู้วิจัยจึงขอเสนอแนวทางการพัฒนาการท่องเที่ยวบริเวณเกาะสีชัง จังหวัดชลบุรี โดยมุ่งเน้นการศึกษาทางด้านศักยภาพและปัญหาที่เกิดขึ้นคำนึงถึงกรอบแนวทางการพัฒนาและส่งเสริมการท่องเที่ยว ในการจัดทรัพยากรการท่องเที่ยวที่มีอยู่ให้เกิดประโยชน์สูงสุดในเชิงเศรษฐกิจและเชิงอนุรักษ์รวมทั้งเสนอการออกแบบสิ่งอำนวยความสะดวกที่จำเป็นต่อการท่องเที่ยวให้พอเพียงกับความต้องการพื้นฐานของนักท่องเที่ยวและเพื่อให้สอดคล้องกับแผนพัฒนาการท่องเที่ยวแห่งประเทศไทยและแผนพัฒนาการท่องเที่ยวของจังหวัดต่อไป

1.2 วัตถุประสงค์ของการวิจัย

- 1.2.1 เพื่อศึกษาลักษณะทางกายภาพเกาะสีชัง จังหวัดชลบุรี
- 1.2.2 เพื่อศึกษาปัญหาของแหล่งท่องเที่ยวเกาะสีชัง จังหวัดชลบุรี
- 1.2.3 เพื่อเสนอแนวทางในการพัฒนาแหล่งท่องเที่ยวเกาะสีชัง จังหวัดชลบุรี

1.3 กรอบแนวคิดที่ใช้ในการวิจัย

1.3.1 กรอบแนวคิดการศึกษาศักยภาพและความสำคัญของแหล่งท่องเที่ยว จากกรอบวางแผนโครงการการท่องเที่ยวแห่งประเทศไทย (2545 : 8 – 12) ซึ่งมีรายละเอียดดังนี้

1. ประวัติและสภาพทั่วไปของแหล่งท่องเที่ยว
2. ระดับศักยภาพของแหล่งท่องเที่ยว
3. การจัดกลุ่มแหล่งท่องเที่ยวที่สำคัญ

1.3.2 กรอบแนวคิดการศึกษาใช้ของ (การท่องเที่ยวแห่งประเทศไทย, 2547 : 21-26) ซึ่งมีดังนี้

1. สภาพแวดล้อมทางกายภาพของแหล่งท่องเที่ยว
2. ความเสื่อมโทรมของแหล่งท่องเที่ยว
3. การคมนาคมและการเข้าถึงแหล่งท่องเที่ยว
4. ข้อจำกัดทางการท่องเที่ยว
5. ความปลอดภัยของแหล่งท่องเที่ยว

1.3.3 กรอบแนวคิดการศึกษาแนวทางการพัฒนาแหล่งท่องเที่ยว

1. แนวทางการอนุรักษ์และพัฒนาแหล่งท่องเที่ยว
2. แนวทางการพัฒนาสภาพแวดล้อม
3. แนวทางการพัฒนาโครงข่ายเส้นทางคมนาคมและสิ่งอำนวยความสะดวก
4. แนวทางการพัฒนากิจกรรมเสริมการท่องเที่ยว

เอกสารนี้เป็นเอกสารที่
ไม่ว่ากรณีใดๆทั้งสิ้น

1.4 ขอบเขตการวิจัย

1.4.1 ขอบเขตด้านพื้นที่

การวิจัยครั้งนี้ ผู้วิจัยได้ศึกษาสภาพและปัญหาของแหล่งท่องเที่ยวของเกาะสีชัง จังหวัดชลบุรี มีเนื้อที่รวม 11,250 ไร่ มีชุมชนตามเขตการปกครอง 6 ชุมชน พื้นที่การศึกษาได้แก่ พื้นที่ที่เป็นแหล่งท่องเที่ยวตามจุดต่าง ๆ บนเกาะสีชังทั้งทางธรรมชาติ ประวัติศาสตร์ และสถาปัตยกรรม รวม 7 แห่ง

1.4.2 ขอบเขตด้านประชากรและกลุ่มตัวอย่าง

ประชากรประกอบด้วย

1. ประชากร ประชากรที่ใช้ในการวิจัยได้แก่ประชาชนที่อาศัยอยู่ในเขตพื้นที่เกาะสีชัง ทั้ง 7 ชุมชน รวมทั้งผู้บริหารชุมชน ผู้นำชุมชน ผู้ประกอบการค้า จำนวนทั้งสิ้น 4,830 คน 1,516 หลังคาเรือน (ที่มา : สำนักงานองค์การบริหารส่วนตำบล เกาะสีชัง ประจำปี 2547 : 1-3)

2. นักท่องเที่ยวที่มาเที่ยวในพื้นที่เกาะสีชังตลอดทั้งปี จำนวน 161,388 คน (ที่มา : สำนักงานการท่องเที่ยวจังหวัดชลบุรี ข้อมูลพื้นฐานอำเภอเกาะสีชังและรายสถิติประจำปี 2547 การท่องเที่ยวแห่งประเทศไทย)

3. หัวหน้าชุมชน 6 ชุมชน ของอำเภอเกาะสีชัง จำนวน 6 คน

กลุ่มตัวอย่างประกอบด้วย

1. ประชาชนที่อาศัยในพื้นที่ 6 ชุมชน จำนวนทั้งสิ้น 4,830 คน 1,516 หลังคาเรือน ใช้กลุ่มตัวอย่าง 98 คน กำหนดกลุ่มตัวอย่างโดยใช้ตารางสำเร็จรูปของ (Yamane) กำหนดค่าความคลาดเคลื่อน $\pm 10\%$

2. นักท่องเที่ยวที่เดินทางมาท่องเที่ยวเกาะสีชังจำนวน 546 คนต่อวัน เป็นชาวต่างประเทศ 80 คนต่อวัน โดยกำหนดกลุ่มตัวอย่างโดยใช้ตารางสำเร็จรูปของ (Yamane) กำหนดค่าความคลาดเคลื่อน $\pm 10\%$ จำนวน 83 คน

3. หัวหน้าชุมชน 6 คน ผู้วิจัยศึกษาทั้งหมด 6 คน

เอกสารนี้เป็นเอกสารที่สงวนไว้สำหรับการใช้งานเพื่อการศึกษาเท่านั้น ไม่อนุญาตให้นำไปใช้ประโยชน์ด้านการค้า ไม่ว่าจะกรณีใดๆทั้งสิ้น อีกทั้งห้ามมิให้คัดแปลงเนื้อหา และต้องอ้างอิงถึงเจ้าของเอกสารทุกครั้งที่มีการนำไปใช้



ภาพที่ 1.2 แสดงขอบเขตพื้นที่ศึกษาเกาะสี่ซัง จังหวัดชลบุรี

1.5 นิยามศัพท์ที่ใช้ในการวิจัย

เกาะสี่ซัง หมายถึง เกาะขนาดใหญ่ ตั้งอยู่กลางทะเล จังหวัดชลบุรี มีระยะทางฝั่งอำเภอศรีราชา 12 กิโลเมตร มีพื้นที่ทั้งสิ้น 11,250 ไร่ ประกอบด้วยเกาะน้อยใหญ่ 8 เกาะ มีชุมชนทั้งหมด 7 ชุมชน

แนวทางการพัฒนาการท่องเที่ยว หมายถึง การพัฒนาพื้นที่บริเวณเกาะสี่ซัง เพื่อปรับปรุงแก้ไขให้มีความเรียบร้อยสมบูรณ์ สวยงามและมีประสิทธิภาพเพื่อรองรับการท่องเที่ยว

การศึกษาศักยภาพ หมายถึง การศึกษาสภาพของเกาะสี่ซัง โดยการศึกษาสภาพทั่วไปของโครงสร้างพื้นฐาน สภาพทั่วไปทางกายภาพ รวมทั้งปัญหาที่เกิดขึ้น ที่มีผลกระทบต่อการท่องเที่ยว

ประชากรท้องถิ่น หมายถึง กลุ่มคนในพื้นที่ที่อาศัย ในบริเวณเกาะสี่ซังจำนวน 6 ชุมชน รวมทั้ง ผู้บริหารชุมชน ผู้นำชุมชนและผู้ประกอบการ

นักท่องเที่ยว หมายถึง กลุ่มคนที่เดินทางมาท่องเที่ยว บริเวณเกาะสี่ซัง ตลอดทั้งปี

สภาพแวดล้อมทางกายภาพของเกาะสี่ซัง หมายถึง สภาพแวดล้อมทางกายภาพทั่วไป รวมทั้งโครงสร้างพื้นฐานของชุมชน ระบบสาธารณูปโภค สาธารณูปการและวิถีชีวิตของประชากร สภาพทางเศรษฐกิจ สังคมที่มีผลต่อการท่องเที่ยว ของเกาะสี่ซัง

เอกสารนี้เป็นเอกสารที่สงวนไว้สำหรับการใช้งานเพื่อการศึกษาเท่านั้น ไม่อนุญาตให้นำไปใช้ประโยชน์ด้านการค้า ไม่ว่ากรณีใดๆทั้งสิ้น อีกทั้งห้ามมิให้คัดแปลงเนื้อหา และต้องอ้างอิงถึงเจ้าของเอกสารทุกครั้งที่มีการนำไปใช้

1.6 ประโยชน์ที่คาดว่าจะได้รับ

- 1.6.1 เพื่อเป็นแนวทางในการพัฒนาแหล่งท่องเที่ยวของเกาะสีชัง
- 1.6.2 เพื่อนำเสนอแนวความคิดให้หน่วยงานที่เกี่ยวข้อง พิจารณานำไปใช้ในการพัฒนาการท่องเที่ยว ของอำเภอเกาะสีชัง จังหวัดชลบุรี
- 1.6.3 เพื่อเป็นกรณีศึกษา ให้กับผู้ที่ต้องการพัฒนาในรูปแบบที่ใกล้เคียง



เอกสารนี้เป็นเอกสารที่สงวนไว้สำหรับการใช้งานเพื่อการศึกษาเท่านั้น ไม่อนุญาตให้นำไปใช้ประโยชน์ด้านการค้า ไม่ว่าจะกรณีใดๆทั้งสิ้น อีกทั้งห้ามมิให้คัดแปลงเนื้อหา และต้องอ้างอิงถึงเจ้าของเอกสารทุกครั้งที่มีการนำไปใช้

บทที่ 2

เอกสารและงานวิจัยที่เกี่ยวข้อง

ในการวิจัย เรื่อง การศึกษาศักยภาพ เพื่อเสนอแนวทางการพัฒนาการท่องเที่ยว อำเภอเกาะสีชัง จังหวัดชลบุรี ผู้วิจัย ได้ศึกษาเอกสารและงานที่เกี่ยวข้อง ดังนี้

- 2.1 แหล่งท่องเที่ยวเกาะสีชัง จังหวัดชลบุรี
- 2.2 สภาพปัญหาด้านการท่องเที่ยว
- 2.3 ทฤษฎีและหลักการพัฒนาเมืองเพื่อการท่องเที่ยว
- 2.4 งานวิจัยที่เกี่ยวข้อง

2.1 แหล่งท่องเที่ยวเกาะสีชัง จังหวัดชลบุรี

2.1.1 ประวัติและสภาพทั่วไปของเกาะสีชัง จังหวัดชลบุรี

2.1.1.1 ประวัติของเกาะสีชัง จังหวัดชลบุรี

ที่หมู่เกาะสีชัง ซึ่งอยู่ไม่ไกลจากปากน้ำเจ้าพระยาทางชายฝั่งทะเลทางทิศตะวันออกเฉียง พระบาทสมเด็จพระจอมเกล้าเจ้าอยู่หัว โปรดที่จะเสด็จประพาสอยู่เนื่อง ๆ โดยได้มีพระราชดำรัสสรรเสริญเกาะสีชังนี้ว่า “เป็นที่อากาศดี ผู้ที่อยู่ในเกาะนี้จึงมาอายุยืน เพราะมิใคร่มีโรคภัยเบียดเบียน” การเสด็จพระราชดำเนินแต่ละครั้งนั้น เสด็จโดยเรือกลไฟพระที่นั่งสยามอรุณผล และเสด็จประทับแรมอยู่ในเรือนั้น โดยมิได้ปลูกสร้างพลับพลาเป็นที่ประทับแรมแต่อย่างใด เกาะสีชังเวลานั้นก็เพิ่งมีคนมาอยู่ ที่แหลมซึ่งได้เป็นที่ตั้งพระราชฐานในเวลาต่อมา ก็มีชาวบ้านอาศัยอยู่ไม่กี่ครอบครัวนัก มีขายเสม ซึ่งต่อมาได้รับพระราชทานสัญญาบัตรเป็นท้าวศิริรักษา เป็นผู้ใหญ่ที่เคารพนับถือของชาวเกาะทั้งปวง

ครั้งล่วงมาถึงแผ่นดินพระบาทสมเด็จพระจุลจอมเกล้าเจ้าอยู่หัวเกาะสีชัง ก็ได้เป็นที่พักกระยะในเวลาเสด็จพระราชดำเนินหัวเมืองฝั่งทะเลตะวันออก เหมือนอย่างเมื่อครั้งสมเด็จพระบรมชนกนาถ และในเวลานั้น การค้าขายในกรุงกับนานาประเทศเจริญขึ้น มีเรือไปมารับบรรทุกสินค้ามาก การจอบริบและถลำเลียงสินค้าที่นอกสันดอนปากน้ำเจ้าพระยาไม่สะดวก ชาวเรือทั้งหลายจึงได้มาทอดเรือที่เกาะสีชังนี้ เพื่อขนถ่ายสินค้าและอาศัยกำบังคลื่นลม เกาะสีชังจึงเริ่มเป็นที่ชุมนุมที่มีผู้คนไปมา มาก และนิยมกันว่าอากาศดี ประจวบกับบางครั้งเจ้านายชั้นพระบรมวงศ์บางพระองค์ อาทิ สมเด็จพระเจ้าลูกยาเธอ เจ้าฟ้ามหาวชิราวุธ ซึ่งต่อมาเสด็จขึ้นเถลิงถวัลราชสมบัติเป็นพระมหากษัตริย์ลำดับที่ 6 แห่งพระบรมราชจักรีวงศ์ ทรงพระประชวร แพทย์ลงความคอดเห็นว่าควรจะให้เสด็จไปประทับอยู่ในที่ซึ่งได้อากาศทะเล จึงโปรดเกล้าฯ ให้สมเด็จพระองค์ที่เกาะสีชังนี้เป็นปฐม และต่อมาก็ได้มีเจ้านายอีกหลายพระองค์เสด็จมารักษาพระองค์ที่เกาะสีชังนี้อยู่เป็นประจำ เกาะสีชัง

สภาพที่ตั้งและอาณาเขต


เกาะสีชังเป็นเกาะขนาดใหญ่ในบริเวณอ่าวไทย มีพื้นที่ทั้งสิ้น 18 ตารางกิโลเมตร หรือประมาณ 11,250 ไร่ มีฐานะเป็นอำเภอหนึ่งของจังหวัดชลบุรี พื้นที่ส่วนใหญ่เป็นโคกหิน มีที่ราบเพียงเล็กน้อย อยู่ห่างจากอำเภอศรีราชาประมาณ 12 กิโลเมตร ห่างจากจังหวัดชลบุรี 36 กิโลเมตร และอยู่ห่างจากกรุงเทพฯ 117 กิโลเมตร มีอาณาเขตติดต่อดังนี้

ทิศเหนือ	จรดทะเลด้านเขตอำเภอเมือง	จังหวัดสมุทรปราการ
ทิศใต้	จรดทะเลด้านเขตอำเภอศรีราชา	จังหวัดชลบุรี
ทิศตะวันออก	จรดทะเลด้านเขตอำเภอศรีราชา	จังหวัดเพชรบุรี
ทิศตะวันตก	จรดทะเลด้านเขตอำเภอบ้านแหลม	จังหวัดเพชรบุรี

ต่อมาเมื่อวันที่ 1 มกราคม พ.ศ. 2486 กระทรวงมหาดไทยได้ตั้งโอนกิ่งอำเภอเกาะสีชังขึ้นตรงต่ออำเภอศรีราชา จังหวัดชลบุรี และได้ยกฐานะเป็นอำเภอเกาะสีชังเมื่อวันที่ 3 กรกฎาคม พ.ศ. 2537 ทั้งนี้โดยพื้นที่ที่อยู่ภายใต้การปกครองของอำเภอเกาะสีชังประกอบไปด้วย เกาะสีชังซึ่งเป็นเกาะใหญ่ และเกาะบริวารอีก 8 เกาะ ดังนี้

1. เกาะขามใหญ่ มีขนาดใหญ่เป็นที่ 2 รองมาจากเกาะสีชัง รูปร่างคล้ายเต่า อยู่ห่างจากเกาะสีชังไปทางทิศตะวันออกเฉียงเหนือ มีเนื้อที่ประมาณ 337 ไร่ เป็นที่ตั้งของหมู่ 7 บ้านขามใหญ่
2. เกาะขามน้อย ลักษณะทางกายภาพเป็นรูปสามเหลี่ยม ตั้งอยู่ห่างจากเกาะขามใหญ่ไปทางทิศตะวันออกเฉียงเหนือ มีเนื้อที่ประมาณ 13 ไร่
3. เกาะปรัง มีรูปร่างคล้ายปิ่นปัก อยู่ห่างจากเกาะขามใหญ่ไปทางทิศตะวันออกเฉียงใต้ มีเนื้อที่ประมาณ 4 ไร่ 3 งาน และ 22 ตารางวา
4. เกาะร้านดอกไม้หรือลานดอกไม้ มีรูปร่างคล้ายชายธงตัด อยู่ห่างจากเกาะขามใหญ่ไปทิศใต้มีเนื้อที่ประมาณ 10 ไร่ 2 งาน 30 ตารางวา
5. เกาะขายท้าว รูปร่างคล้ายสามเหลี่ยมรี ตั้งอยู่ทางทิศใต้ของเกาะสีชัง มีเนื้อที่ประมาณ 3 ไร่ 3 งาน 60 ตารางวา
6. เกาะค้ำควา เป็นเกาะที่มีขนาดใหญ่เป็นที่ 3 รองจากเกาะสีชัง และเกาะขามใหญ่ มีเนื้อที่ประมาณ 375 ไร่ บริเวณเกาะค้ำควาเป็นพื้นที่ที่มีปะการังที่สวยงามอีกแห่งหนึ่งของจังหวัดชลบุรี
7. เกาะท้ายตาหมื่น มีรูปร่างยาวรี อยู่ทางทิศใต้ของเกาะสีชัง ห่างจากเกาะค้ำควาไปทางทิศใต้ มีเนื้อที่ประมาณ 3 ไร่

8. เกาะสัมปะชื้อ มีรูปร่างคล้ายกลองยาว เป็นเกาะที่มีขนาดเล็กที่สุดของอำเภอเกาะสีชัง มีเนื้อที่ประมาณ 1 ไร่ 2 งาน 25 ตารางวา



ภาพที่ 2.2 แสดงแผนที่แสดงลักษณะ และเกาะบริวารของเกาะสีชัง

2.1.2.3 ภูมิประเทศและสภาพพื้นที่

เกาะสีชังมีสภาพภูมิประเทศเป็นเกาะกลางทะเล มีพื้นที่ค่อนข้างใหญ่ เพราะเนื้อที่ทั้งเกาะประมาณ 18 ตารางกิโลเมตร (11,250 ไร่) พื้นที่ส่วนใหญ่เป็นภูเขา โขดหินและหาดทรายถึง 9,000 ไร่ แต่เมื่อแบ่งพื้นที่ตามลักษณะทางธรณีวิทยาและลักษณะทางกายภาพ เกาะสีชังจะมีพื้นที่ที่เป็นที่ราบเพียงประมาณ 3.6 ตารางกิโลเมตร (2,250 ไร่) หรือคิดเป็นเพียงร้อยละ 20 ของพื้นที่ทั้งหมดเท่านั้นที่เหลืออีกประมาณร้อยละ 80% เป็นพื้นที่ภูเขาและโขดหิน 14.4 ตารางกิโลเมตร (9,000 ไร่) โดยเหตุที่พื้นที่ส่วนใหญ่เป็นภูเขา โขดหิน และหาดทราย พื้นที่ทำการเพราะปลูกได้จึงมีเพียงเล็กน้อย หรือประมาณ 500 ไร่ คิดเป็น 4.5 % พื้นน้ำ 1,000 ไร่ คิดเป็น 8.9% อื่น ๆ 750 ไร่ คิดเป็น 6.7% รวม 11,250 ไร่ ไม่มีแม่น้ำลำธารและหนองบึง จุดสูงสุดบริเวณเขาใหญ่ซึ่งอยู่ทางตอนเหนือของเกาะสีชังมีความสูงประมาณ 192 เมตรจากระดับน้ำทะเล เนื้อที่ประมาณร้อยละ 67 อยู่ในระดับความสูงระหว่าง 0 - 50 เมตร จากระดับน้ำทะเล เนื้อที่ร้อยละ 26 อยู่ในระดับความสูงระหว่าง 50 - 100 เมตร จาก

ระดับน้ำทะเล เนื้อที่ร้อยละ 6 อยู่ในระดับความสูงระหว่าง 100-150 เมตร จากระดับน้ำทะเล และร้อยละ 1 ที่เหลืออยู่ในระดับความสูงเกิน 150 เมตร จากระดับน้ำทะเล (ที่มา : สำนักงานอำเภอเกาะสีชัง 2540 : 12)



ภาพที่ 2.3 แสดงที่ตั้งและอาณาเขตเกาะสีชัง

2.1.2.4 เส้นทางรถคนนาคม

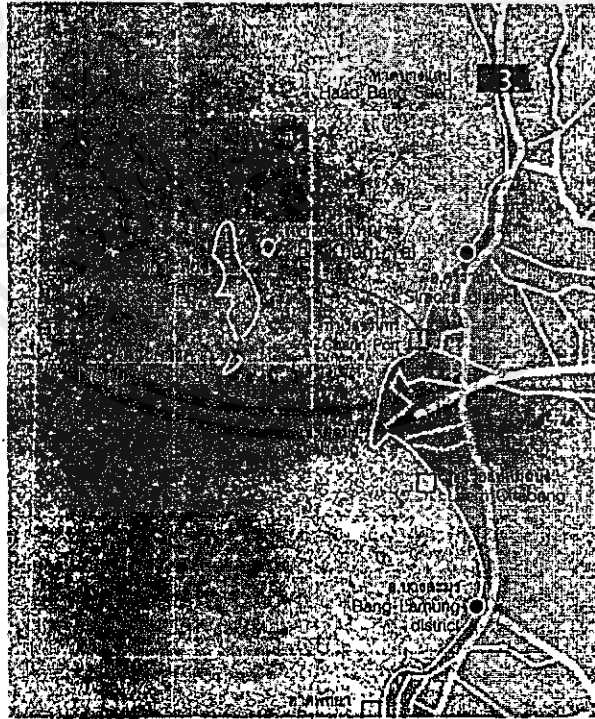
1. การคนนาคมภายในเกาะและแหล่งท่องเที่ยวต่าง ๆ นั้น สามารถติดต่อได้ด้วยทางรถยนต์ รถจักรยานยนต์ และเรือยนต์ การคนนาคมมีความสะดวกมาก เพราะสภาพถนนส่วนใหญ่เป็นคอนกรีตและระยะทางการติดต่อระหว่างแหล่งท่องเที่ยวต่าง ๆ ไม่ไกลกันมากนัก

2. การคนนาคมระหว่างเกาะและจังหวัด สามารถติดต่อได้ด้วยทางเรือ และมีบริการตลอดเวลา แต่ถ้าเป็นเรือเมล์ระหว่างเกาะสีชังกับอำเภอสัตหีบ จะบริการตั้งแต่ เวลา 06.00 - 18.00 น.

เอกสารนี้เป็นเอกสารที่สงวนไว้สำหรับการใช้งานเพื่อการศึกษาเท่านั้น ไม่อนุญาตให้นำไปใช้ประโยชน์ด้านการค้า ไม่ว่าจะกรณีใดๆทั้งสิ้น อีกทั้งห้ามมิให้คัดแปลงเนื้อหา และต้องอ้างอิงถึงเจ้าของเอกสารทุกครั้งที่มีการนำไปใช้



ภาพที่ 2.4 แสดงเส้นทางคมนาคมภายในพื้นที่เกาะสีชัง



ภาพที่ 2.5 แสดงเส้นทางคมนาคมภายนอกเกาะสีชัง

เอกสารนี้เป็นเอกสารที่สงวนไว้สำหรับการใช้งานเพื่อการศึกษาเท่านั้น ไม่อนุญาตให้นำไปใช้ประโยชน์ด้านการค้า
ไม่ว่ากรณีใดๆทั้งสิ้น อีกทั้งห้ามมีเหตุผลแบบลงมือทำ และต้องอ้างอิงถึงแหล่งที่มาทุกครั้งที่มีการนำไปใช้

2.1.2 ประเภทของแหล่งท่องเที่ยวเกาะสีชัง จังหวัดชลบุรี

ทรัพยากรการท่องเที่ยวเกาะสีชัง ได้ถูกแบ่งประเภทของแหล่งท่องเที่ยว ที่ตั้งและลักษณะการกระจายของแหล่งท่องเที่ยว ประเมินศักยภาพของแหล่งท่องเที่ยว ดังนี้ (กองวางแผนโครงการการท่องเที่ยวแห่งประเทศไทย, 2542 : 2-11)



2.1.2.1 ประเภทของแหล่งท่องเที่ยวเกาะสีชัง จังหวัดชลบุรี

1. แหล่งท่องเที่ยวประเภทธรรมชาติ แหล่งท่องเที่ยวประเภทธรรมชาติมีประมาณ 18 แห่ง ประกอบด้วยแหล่งท่องเที่ยวที่สำคัญคือ

1.1 หาด 5 แห่งที่สำคัญ คือ หาดท่าวัง หาดทรายแก้ว หาดทรายขาว หาดถ้ำพัง และหาดหินกลม (หรือแหลมเขาขาด)

1.2 เกาะ 3 แห่งที่สำคัญ คือ เกาะขามใหญ่ เกาะขามท้าว และเกาะท้ายค้างคาว

1.3 แหลม 4 แห่งที่สำคัญ คือ แหลมสีชัง แหลมท่าวัง แหลมถ้ำพัง และแหลมเขาขาด




ภาพที่ 2.6 แสดงแหล่งท่องเที่ยวประเภทธรรมชาติ

2. แหล่งท่องเที่ยวประเภทประวัติศาสตร์ โบราณวัตถุสถานและศาสนา แหล่งท่องเที่ยวประเภทนี้มีประมาณ 12 แห่ง ประกอบด้วยแหล่งท่องเที่ยวที่สำคัญ คือ

2.1 พระจุฬาราชราชมณฑล ประกอบด้วย พระที่นั่ง พระตำหนัก วัดอัมฤกษ์คันนิมิตรและอุทยาน เป็นต้น

2.2 โบราณวัตถุสถานและสถาน 5 แห่ง ประกอบด้วย พระพุทธรบาท ศาลเจ้าพ่อเขาใหญ่ วัดเจ้าจักรพงษ์ สำนักวิปัสสนาถ้ำยาขยปรัก ศาลาพักร้อนหลังคามัง



ภาพที่ 2.7 แสดงแหล่งท่องเที่ยวทางประวัติศาสตร์ โบราณสถานและศาสนา




3. แหล่งท่องเที่ยวประเภทศิลปวัฒนธรรม ประเพณีและกิจกรรม

จากการสำรวจแหล่งท่องเที่ยวที่จัดอยู่ในประเภทนี้ของเกาะสีชัง จะมีลักษณะคล้ายคลึงกับท้องถิ่นภาคตะวันออกทั่ว ๆ ไป แต่สิ่งหนึ่งที่น่าสนใจคือ กิจกรรมและวิถีความเป็นอยู่ของชาวบ้านบนเกาะและชาวเรือประมงตามอ่าวต่าง ๆ นอกจากนี้ยังมีแหล่งซื้อของที่ระลึกและผลิตภัณฑ์อาหารแห้งจากทะเล

2.1.2.2 สภาพทั่วไป ที่ตั้งและการเข้าถึงของแหล่งท่องเที่ยวเกาะสีชัง จังหวัดชลบุรี




1. แหล่งท่องเที่ยวประเภทธรรมชาติ

ตารางที่ 2.1 แสดงสภาพทั่วไป ที่ตั้งการเข้าถึงของแหล่งท่องเที่ยวแห่งธรรมชาติเกาะสีชัง จังหวัดชลบุรี

ประเภทของแหล่งท่องเที่ยว	ชื่อแหล่งท่องเที่ยวที่สำคัญ	สภาพทั่วไป / ที่ตั้ง / การเข้าถึง
1. ธรรมชาติ - ชายหาด 	หาดท่าวัง	<ul style="list-style-type: none"> - อยู่ในบริเวณพระจุฬาราชูราชฐาน - เนื้อหาดท่าวังขึ้นไปเป็นแหลมท่าวัง ซึ่งเป็นที่ตั้งประการการทางด้านตะวันออกของเกาะ - การเข้าถึงได้โดยสะดวกและเล่นกิจกรรมทางน้ำได้ - มีร้านอาหารและเครื่องดื่มบริการ - เป็นจุดที่นิยมของนักท่องเที่ยวทั้งในท้องถิ่นและต่างจังหวัด
	หาดทรายแก้ว	<ul style="list-style-type: none"> - อยู่ในบริเวณพระจุฬาราชูราชฐาน - มีการเข้าถึงค่อนข้างสะดวก โดยเดินเท้าจากพระจุฬาราชูราชฐาน - เล่นกิจกรรมทางน้ำ - การเข้าถึงค่อนข้างสะดวก โดยเดินเท้าจากพระจุฬาราชูราชฐาน
	หาดถ้ำพัง	<ul style="list-style-type: none"> - อยู่บริเวณฝากตะวันตกของเกาะ - มีความสวยงามของหาดทรายและเชิงผาของแหลมเขาพัง - การเข้าถึงค่อนข้างลำบาก ด้วยทางเท้าหรือทางเรือ - เล่นกิจกรรมทางน้ำได้และหาดทรายสวยงาม

สำนักหอสมุดกลาง พระจอมเกล้าลาดกระบัง

ตารางที่ 2.1 (ต่อ)

ประเภทของแหล่งท่องเที่ยว	ชื่อแหล่งท่องเที่ยวสำคัญ	สภาพทั่วไป / ที่ตั้ง / การเข้าถึง
- เกาะ 	เกาะชายท้าว	- เป็นเกาะเล็กอยู่ตอนใต้ของเกาะสีชัง - หาดทรายสวยงาม - ไม่มีคนอาศัยอยู่ - การเข้าถึงโดยทางเรือ
	เกาะท้ายค้างคาว	- อยู่บริเวณด้านใต้ของเกาะ - มีแนวปะการัง (หาดทราย และ หาดหิน) ที่สวยงาม - การเข้าถึงโดยทางเรือ
	เกาะขามใหญ่	- เป็นเกาะใหญ่อยู่ทางด้านตะวันออกของเกาะ - มีหมู่บ้านชาวประมงตั้งอยู่ - การเข้าถึงโดยทางเรือ

หาดท่าวัง และแหลมท่าวัง




เอกสารนี้เป็นเอกสารที่สงวนไว้สำหรับ ภาพที่ 2.10 ที่แสดงทัศนียภาพหาดท่าวัง ภาควิชาไปใช้ประโยชน์ด้านการค้า
ไม่ว่ากรณีใดๆทั้งสิ้น อีกทั้งห้ามมิให้คัดแปลงเนื้อหา และต้องอ้างอิงถึงเจ้าของเอกสารทุกครั้งที่มีการนำไปใช้

หาดท่าวัง เป็นหาดที่อยู่ในบริเวณพระจุฑาธุชราชฐาน เป็นหาดที่มีชื่อเสียงรู้จักกันมานาน ความกว้างของชายหาดค่อนข้างแคบ และมีความลาดชันของหาดน้อยกว่าหาดอื่น ๆ คุณภาพน้ำทะเล อยู่ในเกณฑ์ดี ตามริมหาดมีหินกรวดขนาดใหญ่อยู่จำนวนมาก สามารถลงเล่นน้ำได้เป็นเฉพาะ บางบริเวณที่ทัศนียภาพโดยรอบ ที่มีความสวยงามมีแนวต้นไม้ และต้นมะขามเป็นทิวแถวไปทางด้านใต้ ของหาด จะเป็นทิวต้นลำต้นตามแนวกำแพงของพระราชวังเก่า

มีบริการร้านอาหารเครื่องดื่ม 1 ร้าน มีเก้าอี้บริการเพื่อพักผ่อน มีที่จอดรถชั่วคราว และมีท่าเรือขนาดเล็ก รับ / ส่ง เฉพาะผู้โดยสารที่ต้องการนำเที่ยวรอบเกาะ

หาดทรายขาว



ภาพที่ 2.11 แสดงทัศนียภาพหาดทรายขาว

หาดทรายขาว มีแนวหาดโค้ง มีความกว้างยาวของหาดพอสมควร ความลาดชันค่อนข้างน้อย สามารถลงเล่นน้ำได้บ้าง ทัศนียภาพโดยรอบจะเป็นแนวหินแกรนิตไม่สูงมากนัก ปกคลุมป่าละเมาะบางส่วนที่ขึ้นออกไปในทะเล บริเวณหาดแห่งนี้มีทรายขาวละเอียด คุณภาพน้ำทะเลอยู่ในเกณฑ์ดี บริเวณแถบนี้ยังมีได้ถูกรบกวน สภาพบริเวณชายหาดโดยรอบ จึงมีลักษณะเป็นธรรมชาติ ยังไม่มีสิ่งอำนวยความสะดวกพื้นฐานทางการท่องเที่ยว


หาดทรายแก้ว



ภาพที่ 2.12 แสดงทัศนียภาพหาดทรายแก้ว

หาดทรายแก้ว เป็นหาดที่อยู่ติดต่อกับหาดทรายขาว หาดทรายแก้วเป็นแนวหาดโค้งบรรจบกับแนวหิน บริเวณหาดสามารถเล่นน้ำได้ คุณภาพน้ำทะเลอยู่ในเกณฑ์ดี ทิวทัศน์รอบบริเวณ จะเป็นป่าละเมาะสลัดกับแนวทิวเขาที่ขึ้นออกไปในทะเล ชายหาดแถบนี้ ยังมีได้ถูกรบกวน และสภาพบริเวณ ยังไม่ได้รับการพัฒนา จึงมีลักษณะเป็นธรรมชาติ ไม่มีสิ่งอำนวยความสะดวกพื้นฐานทางการท่องเที่ยว

หาดหินกลม หรือแหลมเขาขาด



ภาพที่ 2.13 แสดงทัศนียภาพหาดหินกลม และแหลมเขาขาด

เป็นจุดชมพระอาทิตย์ตกที่สวยงามเช่นกัน มีที่กางเต็นท์แต่ลมจะแรง บริเวณนี้จะนิยมเป็นที่ตกปลา ในกรณีที่นักท่องเที่ยวไม่ขายนั่งเรือออกไปลอยล่ำและสามารถนั่งตกปลาที่นี่ได้ และอยู่ไม่ไกลจากที่พักย่านชุมชน สามารถเดินเท้าได้สบาย ๆ

หาดถ้ำพัง และแหลมถ้ำพัง



ภาพที่ 2.14 แสดงทัศนียภาพหาดถ้ำพัง และแหลมถ้ำพัง


หาดถ้ำพัง มีแนวหาดโค้งบรรจบกับแหลมถ้ำพัง ซึ่งอยู่ในแนวเดียวกัน มีความกว้างยาวของหาดมาก ความลาดชันน้อย สามารถจะเล่นน้ำได้ทิวทัศน์โดยรอบบริเวณเป็นป่าละเมาะ ในแนวทิวเขา และโขดหินบริเวณชายหาดแห่งนี้ โดยจะมีทรายขาวที่ละเอียด และมีคุณภาพน้ำทะเลอยู่ใน

เกณฑ์ที่ดี มีร้านค้าและบ้านพักแห่งเดียวที่ติดชายหาด แต่สภาพบริเวณโดยรวมยังทรุดโทรมขาดการดูแลที่ดี เพราะเป็นจุดที่รองรับนักท่องเที่ยวที่เล่นน้ำและพักผ่อนอาหารมากที่สุดอีกแห่งหนึ่ง

2. แหล่งท่องเที่ยว ประเภทประวัติศาสตร์ โบราณวัตถุสถานและศาสนา





ตารางที่ 2.2 แสดงสภาพทั่วไป ที่ตั้ง การเข้าถึงของแหล่งท่องเที่ยวประเภทประวัติศาสตร์ โบราณวัตถุสถานและศาสนา

ประเภทของแหล่งท่องเที่ยว	ชื่อแหล่งท่องเที่ยวที่สำคัญ	สภาพทั่วไป / ที่ตั้ง / การเข้าถึง
2. ประวัติศาสตร์ โบราณวัตถุสถาน และศาสนา	<p>พระจุฬาราชราชนาน (พระราชวังเก่า)</p> <p>สถาปัตยกรรมที่สร้างเมื่อครั้งเป็นพระราชวัง และปัจจุบันยังปรากฏอยู่ (ที่สำคัญ)</p> <p>1. ตึกอภิรมย์</p> <p>2. ตึกผ่องศรี</p> <p>3. ตึกวัฒนา</p> <p>4. เรือนไม้สำหรับพัก</p>	<ul style="list-style-type: none"> - เป็นกลุ่มแหล่งท่องเที่ยวที่มีชื่อเสียงและได้รับความนิยมสูง - เข้าถึง ได้สะดวก - มีอาคารเก่าและ ซากสิ่งก่อสร้างเมื่อครั้งเป็นพระจุฬาราชราชนาน ปรากฏอยู่เป็นจำนวนมาก - อาคารตึกสี่เหลี่ยมชั้นเดียวมีเฉลียงหน้า หลังคาปั้นหยามุงกระเบื้องดินเผา - อาคารตึกชั้นเดียวทรงกลม เฉลียงรอบ หลังคาทรงกรวยกลมสองชั้น - อาคารตึกสี่เหลี่ยมสองชั้นมีเฉลียงหน้า หลังคาปั้นหยามุงกระเบื้องดินเผา คล้ายตึกอภิรมย์ - อาคารไม้สองชั้นหลังคาจั่วแหลมมี ลวดลายฉลุไม้ประดับชายคา ระเบียงด้านหน้า ชั้นล่างมีเสาไม้ระเบียงเป็นระยะ ๆ



เอกสารนี้เป็นเอกสารที่สงวนไว้สำหรับการใช้งานเพื่อการศึกษาเท่านั้น ไม่อนุญาตให้นำไปใช้ประโยชน์อื่นใด
ไม่ว่ากรณีใดๆทั้งสิ้น อีกทั้งห้ามมิให้คัดลอกเนื้อหา และต้องอ้างอิงถึงเจ้าของเอกสารทุกครั้งที่มีการนำไปใช้

ตารางที่ 2.2 (ต่อ)

ประเภทของ แหล่งท่องเที่ยว	ชื่อแหล่งท่องเที่ยว ที่สำคัญ	สภาพทั่วไป / ที่ตั้ง / การเข้าถึง
	5. พระอุโบสถเจดีย์วัด อัมมวงคณิมิต	- เป็นอาคารลักษณะพิเศษ ที่มีผังเป็นทรง กลมส่วนบนเป็นเจดีย์ ส่วนชั้นล่างเป็น พระอุโบสถรวมอยู่ในอาคารเดียวกัน และ เป็น สถาปัตยกรรมในแบบยุโรปนไทย
	6. สระมหาโนคาต นอกจากนั้น ยังมีฐานราก และร่องรอยของอาคารเก่าใน บริเวณพระราชวังอยู่อีกหลาย แห่ง และเป็น โบราณวัตถุ สถาน และเป็น ศาสนสถาน รอบนอก	- สระน้ำธรรมชาติดัดแปลง มีการปลูก บัวสายตกแต่ง ปัจจุบันยังมีน้ำอยู่
	7. พระพุทธรบาท	- ตั้งอยู่บนเขาพระบาท (บริเวณจุดชมวิว ที่เหมาะสม) - ไม่ค่อยได้รับความนิยมนักเพราะเดินขึ้น บันไดค่อนข้างสูง - เข้าถึงรถถังไม่ค่อยสะดวก
	8. ศาลเจ้าพ่อเขาใหญ่	- ตั้งอยู่ทางทิศเหนือของเกาะและอยู่ใน ย่านชุมชน - มีพระพุทธรูปปางสมาธิองค์ใหญ่ที่สุด บนเกาะ - เข้าถึงได้สะดวก ไปได้ใช้ประโยชน์ด้านการค้า




เอกสารนี้จัดทำขึ้นเพื่อให้บริการใช้งานเพื่อการศึกษาเท่านั้น ไม่สามารถนำข้อมูลไปใช้
 1. ไม่สามารถนำข้อมูลไปใช้
 2. ไม่สามารถนำข้อมูลไปใช้
 3. ไม่สามารถนำข้อมูลไปใช้
 4. ไม่สามารถนำข้อมูลไปใช้
 5. ไม่สามารถนำข้อมูลไปใช้
 6. ไม่สามารถนำข้อมูลไปใช้
 7. ไม่สามารถนำข้อมูลไปใช้
 8. ไม่สามารถนำข้อมูลไปใช้
 9. ไม่สามารถนำข้อมูลไปใช้
 10. ไม่สามารถนำข้อมูลไปใช้

ตารางที่ 2.2 (ต่อ)

ประเภทของ แหล่งท่องเที่ยว	ชื่อแหล่งท่องเที่ยว ที่สำคัญ	สภาพทั่วไป / ที่ตั้ง / การเข้าถึง
	9. วัดถ้ำจังก์พงษ์ (พระใหญ่)	<ul style="list-style-type: none"> - ตั้งอยู่บนภูเขา (เป็นจุดชมวิวยอดนิยมจุดหนึ่ง) - มีพระพุทธรูปปางสมาธิองค์ใหญ่ที่สุดบนเกาะ - เข้าถึงได้ไม่สะดวกเท่าที่ควร - สภาพของวัดทรุดโทรมมาก
	10. สำนักวิปัสสนา ถ้ำชายปริก	<ul style="list-style-type: none"> - เป็นสถานชมวิว - เข้าถึงได้สะดวก - ตั้งอยู่ริมทางถนนอัยถ้างค์
	11. เก๋งพระภักดี (ศาลาพักร้อน)	<ul style="list-style-type: none"> - ผังอาคารและรูปแบบสถาปัตยกรรมเป็นแบบไทยหลังคาเก๋งแบบจีน - เข้าถึงได้สะดวก - ตั้งอยู่บริเวณเขาตรงข้ามถ้ำจังก์พงษ์ - อาคารทรุดโทรม ยังขาดการดูแลอนุรักษ์
	12. พลับพลา ร.5 (แทนส่องกล้อง)	<ul style="list-style-type: none"> - ตั้งอยู่ริมถนนอัยถ้างค์ - เข้าถึงได้สะดวก
	13. ศิลาจารึก ร.5	<ul style="list-style-type: none"> - เป็นการสร้างพระจุฑาธุชราชฐานบนเกาะสีชัง

เอกสารที่... ทรัพยากรใช้งานเพื่อการศึกษาเท่านั้น ไม่อนุญาตให้นำไปใช้ประโยชน์ด้านการค้า
ไม่ว่ากรณีใดๆทั้งสิ้น อีกทั้งห้ามมีการคัดลอกเนื้อหา และต้องอ้างอิงถึงเจ้าของเอกสารทุกครั้งที่มีการนำไปใช้


พระจุฬาราชฐาน



ภาพที่ 2.15 อาคารสถาปัตยกรรมในพระจุฬาราชฐาน

พระจุฬาราชฐาน ที่ถูกสร้างขึ้นบนเกาะสีชังมาเกือบ 100 ปี นับว่าเป็นแหล่งท่องเที่ยวที่มีความสำคัญทางประวัติศาสตร์แห่งหนึ่งของเกาะสีชังและประเทศไทย โดยได้เป็นที่ตั้งของพระราชวังฤดูร้อนในพระบาทสมเด็จพระจุลจอมเกล้าเจ้าอยู่หัว รัชกาลที่ 5 พระราชฐานได้ตกแต่งพื้นที่ชายทะเลบริเวณแหลมท่าวังให้เป็นอุทยาน โดยออกแบบให้สอดคล้องกับลักษณะธรรมชาติที่มีอยู่เดิมอย่างงดงาม ตามแบบ “TERACED GARDEN” ซึ่งเป็นอิทธิพลทางสถาปัตยกรรมของอิตาลียุค RENAISSANCE แม้ว่าในปัจจุบันสิ่งก่อสร้างทางสถาปัตยกรรมบางอย่างจะถูกหรือถอนทรุดโทรม ผู้ฟังไปตามกาลเวลา แต่ร่องรอยของความสวยงามในอดีต ก็ยังคงมีปรากฏให้เห็นอยู่ทั่วไป พระราชวังฤดูร้อนแห่งนี้ นอกจากนี้แล้วยังมีสระน้ำไว้กักเก็บเพื่อใช้บนเกาะแห่งนี้ก็เป็นจำนวนมากภายในพระจุฬาราชฐาน และทรงตั้งชื่อในแต่ละสระ

เอกสารนี้เป็นเอกสารที่สงวนไว้สำหรับกรใช้งานเพื่อการศึกษาเท่านั้น ไม่อนุญาตให้นำไปใช้ประโยชน์การค้า
ไม่ว่ากรณีใดๆทั้งสิ้น อีกทั้งห้ามแก้ไขคัดแปลงเนื้อหา และต้องอ้างอิงถึงเจ้าของเอกสารทุกครั้งที่มีการนำไปใช้



ภาพที่ 2.16 สระน้ำและสะพานอัญญาภรณ์ในพระจุลฑาราชฐาน

พระพุทธรบาท




ภาพที่ 2.17 รอยพระพุทธรบาทอยู่บนยอดเขาเดียวกับเจ้าพ่อเขาใหญ่

มีรอยพระพุทธรบาทขนาดเล็กประดิษฐานอยู่ สภาพค่อนข้างทรุดโทรม หากมีการปรับปรุงสภาพโดยทั่วไป จะเป็นจุดที่น่าสนใจและสามารถชมวิวด้านท่าเรือ และตัวเมืองของกิ่งอำเภอของเกาะสีชังได้เป็นอย่างดี

เอกสารนี้เป็นเอกสารที่สงวนไว้สำหรับการใช้งานเพื่อการศึกษาค้นคว้าเท่านั้น ไม่อนุญาตให้ทำซ้ำโดยไม่ได้รับอนุญาต
ไม่ว่ากรณีใดๆ ทั้งสิ้น อีกทั้งห้ามมิให้คัดแปลงเนื้อหา และต้องอ้างอิงถึงเจ้าของเอกสารทุกครั้งที่มีการนำไปใช้


ศิลาจารึก ร. 5



ภาพที่ 2.18 ศิลาจารึกประวัติสำคัญบนเกาะสีชัง

ศิลาจารึก ร.5 เกาะสีชังแห่งนี้เป็นจารึกประวัติที่สำคัญและเหตุผลเกี่ยวกับการสร้างพระจุลฑาธุชราชฐานบนเกาะสีชัง ซึ่งเป็นจุดที่น่าสนใจ ที่สามารถรับรู้เรื่องราวของเกาะแห่งนี้ได้ แต่โดยตำแหน่งที่ตั้งไม่เป็นที่น่าสนใจอีกทั้งขาดการดูแลรักษาจึงทำให้นักท่องเที่ยวไม่ทราบที่แห่งนี้

ศาลเจ้าพ่อเขาใหญ่ และศาลเจ้าแม่กวนอิม



ภาพที่ 2.19 ทางเข้าศาลเจ้าพ่อเขาใหญ่

ตั้งอยู่บนเขาห่างจากท่าเรือเทวงศไปทางด้านเหนือของเกาะ เป็นสิ่งศักดิ์สิทธิ์ที่ชาวเกาะสีชังให้ความเคารพนับถือ ลักษณะเป็นถ้ำซึ่งดัดแปลงเป็นศาสนสถานที่ผสมผสานด้านสถาปัตยกรรมจีนและไทย จากบริเวณศาลมองเห็นทิวทัศน์ด้านหน้าของเกาะได้อย่างชัดเจน นอกจากจะชาวเกาะสีชังแล้วยังมีนักท่องเที่ยวชาวต่างชาติที่มีความนับถือ โดยในช่วงเทศกาลตรุษจีนจะมีคนเข้ามากราบไหว้เป็นจำนวนมาก

เอกสารนี้เป็นเอกสารที่สงวนไว้สำหรับการใช้งานเพื่อการศึกษาเท่านั้น ไม่อนุญาตให้นำไปใช้ประโยชน์ด้านการค้า ไม่ว่ากรณีใดๆ ที่วัฒนธรรมและประเพณีที่เป็นเอกลักษณ์ของเกาะสีชัง ถ้าของเอกสารทุกครั้งที่มีการนำไปใช้

ประเพณีวันไหลเกาะสีชัง จัดขึ้นในวันที่ 16 - 17 เมษายนทุกปี ของเกาะสีชังทุกเพศทุกวัย ทั่วสารทิศ จะเดินทางกลับมาอย่างพร้อมเพรียงกัน วันนีจึงเรียกว่า “วันรวมญาติ” ตอนเย็นมี

การละเล่นต่างๆ กลางคืนจะมีมหรสพให้ชม พอเช้าตรู่วันที่ 18 ผู้คนจะแต่งกายสวยงามหลากหลาย เดินมุ่งหน้าสู่ชายหาดเกาะขามใหญ่ร่วมกันร้องรำทำเพลงฝ่ายชายจะงุมมือ หรืออ้อมฝ่ายหญิงลงน้ำ หรือเรียกว่า “พิธีอ้อมสาวลงน้ำ”

ประเพณีวันกองข้าว เป็นประเพณีที่ต่อจากวันไหล คือวันที่ 19 เมษายนของทุกปี ของชาวเกาะสีชังจะทำพิธีกองข้าวในเวลา 4 – 5 โมงเย็น โดยจัดอาหารใส่ปิ่นโตไปยังพระราชวังเดิม มีการเช่นขวัญญาณของบรรพบุรุษ และรับประทานข้าว อาหารที่นำมาพร้อมทำกัน

ประเพณีข้าวมันส้มตำ จัดขึ้นในวันขึ้น 15 ค่ำ เดือน 12 ของทุกปี ซึ่งตรงกับวันลอยกระทง แต่ชาวเกาะสีชังจะพิเศษกว่าที่อื่น คือ แทนที่จะนำกระทงไปลอยอย่างเดียวในช่วงเย็น ๆ ผู้หญิงจะเตรียมข้าวมันพร้อมส้มตำ เมื่อได้เวลา 24.00 น. ก็รับประทานร่วมกัน จากนั้นก็จะร่วมกันลอยกระทง

พิธีไหว้พระบาท เป็นพิธีชาวเกาะสีชัง ที่จัดขึ้นเพื่อถวายสักการะพระพุทธรูปบาทจำลองที่ประดิษฐาน ณ ยอดเขาพระจุลจอมเกล้า ในกลางเดือน 3 ของทุก ๆ ปี

2.1.2.3 ระดับศักยภาพแหล่งท่องเที่ยว

การพิจารณาจัดระดับศักยภาพ และความสำคัญของแหล่งท่องเที่ยว โดยในการศึกษาครั้งนี้ ได้พิจารณาโดยมีหลักเกณฑ์ (กดวงแผน โครงการการท่องเที่ยวแห่งประเทศไทย. 2542 :-12)

1. ความดึงดูดใจของแหล่งท่องเที่ยว
2. ความปลอดภัยของแหล่งท่องเที่ยว
3. ความสามารถในการเข้าถึงของแหล่งท่องเที่ยว

1. ความดึงดูดใจของแหล่งท่องเที่ยว

ความดึงดูดใจของแหล่งท่องเที่ยว เป็นปัจจัยที่สำคัญ โดยจะพิจารณาถึงภาพรวมของความสวยงาม สิ่งอำนวยความสะดวก สภาวะแวดล้อม ตลอดจนคุณค่าในตัวเองของสถานที่นั้นว่ามีลักษณะเป็นเอกลักษณ์โดดเด่นจากที่อื่น ๆ และมีความพร้อมเพียงพอหรือไม่เพียงใด โดยสถานที่ที่มีความสวยงาม และมีความเด่นมาก จะได้คะแนนสูง

2. ความปลอดภัยของแหล่งท่องเที่ยว

ความปลอดภัยในการเข้าถึงแหล่งท่องเที่ยวและทำเลที่ตั้งของแหล่งท่องเที่ยว โดยมีหลักเกณฑ์ว่าสถานที่ที่มีความปลอดภัยสูงจะได้รับคะแนนสูง

3. ความสามารถในการเข้าถึงแหล่งท่องเที่ยว

จะพิจารณาจากความสะดวกสบายในการเดินทางไปชมสถานที่ท่องเที่ยว นั้น โดยตรง และสามารถที่จะเดินทางไปยังแหล่งท่องเที่ยวอื่น ๆ ได้โดยสะดวกหรือไม่ โดยมีหลักเกณฑ์ว่าสถานที่ที่มีการเข้าถึงได้ โดยสะดวกจะได้รับคะแนนสูง

ตารางที่ 2.3 แสดงการประเมินระดับศักยภาพของแหล่งท่องเที่ยว

การประเมินระดับศักยภาพของแหล่งท่องเที่ยว				
แหล่งท่องเที่ยว	ความดึงดูดใจ	ความปลอดภัย	การเข้าถึง	เฉลี่ย
ประเภทธรรมชาติ				
1. หาด				
- หาดท่าวัง	M	H	H	3.5
- หาดทรายแก้ว	H	M	M	3.0
- หาดทรายขาว	H	M	M	3.0
- หาดถ้ำพัง	H	M	L	2.5
- หาดหินกลม	H	M	H	3.5
- แหลมสีซัง	M	H	M	3.0
2. เกาะ				
- เกาะค้างคาว	H	M	L	2.5
- เกาะยายเท้า	M	M	M	3.0
- เกาะขามใหญ่	M	H	M	3.0
ประเภทประวัติศาสตร์ โบราณวัตถุสถาน และศาสนา				
1. พระจุฬาราชฐาน				
- พระอุโบสถเจดีย์	H	H	M	3.5
วัดอัมพวันกนิมิต				
- สระมหาอินคาต	H	H	H	4.0
- ตึกอภิรมย์	H	H	H	4.0
- ตึกผ่องศรี	H	H	H	4.0
- ตึกวัฒนา	H	H	H	4.0
2. โบราณวัตถุสถาน และศาสนสถาน				
รอบนอก				
- พระพุทธบาท	H	H	H	4.0
- ศาลเจ้าพ่อเขาใหญ่	L	H	H	4.0
- วัดถ้ำจักรพงษ์	M	H	H	3.5
- สำนักวิปัสสนาถ้ำยาขยปรัก	M	H	H	3.5
- ศาลาพักผ่อนหลังคาแก้ว	M	H	H	3.5
- ศิลาจารึก ร.5				4.0

เอกสารนี้เป็นเอกสารที่สงวนไว้สำหรับการใช้งานเพื่อการศึกษาเท่านั้น ไม่อนุญาตให้นำไปใช้ประโยชน์ด้านการค้า
ไม่ว่ากรณีใดๆ ทั้งสิ้น ผู้ที่ขโมยหรือทำซ้ำโดยไม่ได้รับอนุญาตจะถือว่าผิดกฎหมาย และต้องรับผิดชอบต่อเจ้าของเอกสารทุกครั้งที่มีการนำไปใช้

ตารางที่ 2.3 (ต่อ)

การประเมินระดับศักยภาพของแหล่งท่องเที่ยว				
แหล่งท่องเที่ยว	ความดึงดูดใจ	ความปลอดภัย	การเข้าถึง	เฉลี่ย
3. ภูมิทัศน์เมือง กิจกรรม และชีวิตความเป็นอยู่	-			

หมายเหตุ H แสดงถึง High potential
 M แสดงถึง Medium potential
 L แสดงถึง Low potential

ที่มา : พิจารณาประเมินค่าจากการสำรวจ

ผลจากการประเมินระดับศักยภาพของแหล่งท่องเที่ยวในเกาะสีชัง ปรากฏว่าสามารถให้ภาพรวมของแหล่งท่องเที่ยวแต่ละประเภทได้ ดังนี้

1. แหล่งท่องเที่ยวประเภทธรรมชาติ

1.1 ชายทะเล หาดท่าวัง และหาดหินกลมมีระดับศักยภาพของแหล่งท่องเที่ยวสูง มีคะแนนเฉลี่ย 3.5 นอกจากนี้มีระดับศักยภาพของแหล่งท่องเที่ยวปานกลาง ค่อนข้างสูง คือ มีคะแนนเฉลี่ย 2.5 - 3.0 ได้แก่ หาดทรายแก้ว หาดทรายขาว และ หาดถ้ำพัง

2. แหล่งท่องเที่ยวประเภทประวัติศาสตร์ โบราณวัตถุสถานและศาสนา

พระจุฬาราชราชนาน ซึ่งเป็นกลุ่มแหล่งท่องเที่ยว ที่ได้รับการประเมินระดับศักยภาพของแหล่งท่องเที่ยวสูงสุดในเกาะสีชัง (คะแนนเฉลี่ย 4)

2.1 กลุ่มโบราณวัตถุสถานและศาสนสถานรอบนอก พระพุทธบาท ศาลเจ้าพ่อเขาใหญ่ และศาลเจ้าแม่กวนอิม วัดถ้ำจักรพงษ์ เป็นแหล่งท่องเที่ยวที่มีศักยภาพสูงสุด (คะแนนเฉลี่ย 4) นอกจากนี้ มีระดับศักยภาพของแหล่งท่องเที่ยวสูง (คะแนนเฉลี่ย 3.5) ได้แก่ สำนักวิปัสสนาถ้ำยาขยปรัก ศาลาพักผ่อนหลักคากัง พลับพลา ร.5 และศิลาจารึก ร.5

3. ภูมิทัศน์เมือง กิจกรรมและชีวิตความเป็นอยู่

ในกลุ่มนี้มีเอกลักษณ์โดดเด่น และให้ความประทับใจต่อผู้มาเยือน ซึ่งจากการประเมินมีระดับศักยภาพสูงสุด แต่ด้านหน้าของเกาะจะหนาแน่นด้วยประชากรที่พักอาศัยอยู่ จึงขาดความเป็นระเบียบเรียบร้อยและแออัดมากบริเวณชายทะเล และทำเรือ

เอกสารนี้เป็นเอกสารที่สงวนไว้สำหรับบริการใช้งานเพื่อการศึกษาค้นคว้าเท่านั้น มิใช่เพื่อเผยแพร่ให้ผู้อื่นได้ใช้โดยไม่ขออนุญาต
 ไม่ว่ากรณใดๆทางสน อักทงห้ามมิให้คัดแปลงเนื้อหา และต้องอ้างอิงถึงเจ้าของเอกสารทุกครั้งที่มีการนำไปใช้

2.1.2.4 การจัดกลุ่มแหล่งท่องเที่ยวที่สำคัญ

จากการพิจารณาที่ตั้งของแหล่งท่องเที่ยว การประเมินศักยภาพและความพร้อมทางด้านการท่องเที่ยวแล้ว สามารถแบ่งกลุ่มแหล่งท่องเที่ยวที่สำคัญเพื่อเป็นแนวทางในการพัฒนาตามความเหมาะสมได้เป็น 3 กลุ่มใหญ่ คือ

1. กลุ่มแหล่งท่องเที่ยวทางคอนไต้ของเกาะ

ส่วนใหญ่มจะเป็นแหล่งท่องเที่ยวที่ได้รับคะแนนสูงสุด (ยกเว้นหาดถ้ำพัง) การประเมินศักยภาพแหล่งท่องเที่ยว และมีความพร้อมทางด้านการท่องเที่ยวสูง แหล่งท่องเที่ยวในกลุ่มนี้ ประกอบด้วยพระจุฑาธุชราชฐาน เป็นแหล่งท่องเที่ยวหลัก ที่มีหาดท่าวัง หาดทรายแก้ว หาดทรายขาว และหาดถ้ำพัง เป็นแหล่งท่องเที่ยวเสริม

2. กลุ่มแหล่งท่องเที่ยวทางตอนเหนือของเกาะ

ส่วนใหญ่มจะเป็นแหล่งท่องเที่ยวที่ได้รับคะแนนสูง ในการประเมินศักยภาพแหล่งท่องเที่ยว และมีความพร้อมทางด้านการท่องเที่ยว และแหล่งท่องเที่ยวในกลุ่มนี้จะประกอบด้วยศาลเจ้าพ่อเขาใหญ่ เป็นแหล่งท่องเที่ยวหลัก พระพุทธบาท วัดถ้ำ จักรพงษ์ ศาลพักร้อนหลังคาแก้ว ศิลาจารึก ร.5 กิจกรรมและชีวิตความเป็นอยู่ของชุมชนชาวเกาะ เป็นแหล่งท่องเที่ยวเสริม

3. กลุ่มแหล่งท่องเที่ยวฝั่งตะวันตกของเกาะ

เป็นกลุ่มแหล่งท่องเที่ยวที่ได้รับคะแนนปานกลางค่อนข้างสูง ในการประเมินศักยภาพแหล่งท่องเที่ยว และมีความพร้อมทางด้านการท่องเที่ยวพอสมควร ในกลุ่มนี้ประกอบด้วยหาดหินกลม (แหลมเขาขาด) และพลับพลา ร.5

จังหวัดชลบุรี รองลงมาคือ ระยอง ตราด และจันทบุรี ตามลำดับ รายได้จากการท่องเที่ยวของ จังหวัดชลบุรีส่วนใหญ่ได้จากผู้เยี่ยมชมเยือนชาวต่างประเทศ แต่จังหวัดระยอง ตราด และจันทบุรียังคง ได้จากผู้เยี่ยมชมเยือนชาวไทย

ในด้านการคมนาคมมายังแหล่งท่องเที่ยว ในอนุภาคกลางฝั่งตะวันออก ส่วนใหญ่ใช้พาหนะรถส่วนตัว นักท่องเที่ยวที่พักค้างคืนในแหล่งท่องเที่ยวนิคมพักที่โรงแรม ยกเว้นที่ ยังหวัดตราดพักที่บังกะโล / รีสอร์ท สำหรับแหล่งท่องเที่ยวที่เป็นที่นิยมของผู้เยี่ยมชมเยือนคือ พัทยา บางแสน เกาะเสม็ด ตลาดผลไม้ / บ้านแพ เกาะช้าง แหลมงอบ น้ำตก เขา และวัดที่จันทบุรี และโอเอซิส ซีเวิลด์

2. สถานการณ์การท่องเที่ยวจังหวัดชลบุรี

จากข้อมูลสถิติการท่องเที่ยว การเที่ยวแห่งประเทศไทยพบว่า ในปี 2547 จังหวัดชลบุรี มีผู้มาเยี่ยมชมเยือนทั้งสิ้น 4.99 ล้านคน เป็นผู้มาเยี่ยมชมเยือนชาวต่างประเทศ 2.72 ล้านคน ผู้มาเยี่ยมชมเยือนชาวไทย 2.27 ล้านคน หรือคิดเป็น ร้อยละ 54.48 และ 45.52 ของผู้มาเยี่ยมชมเยือนทั้งหมดตามลำดับ

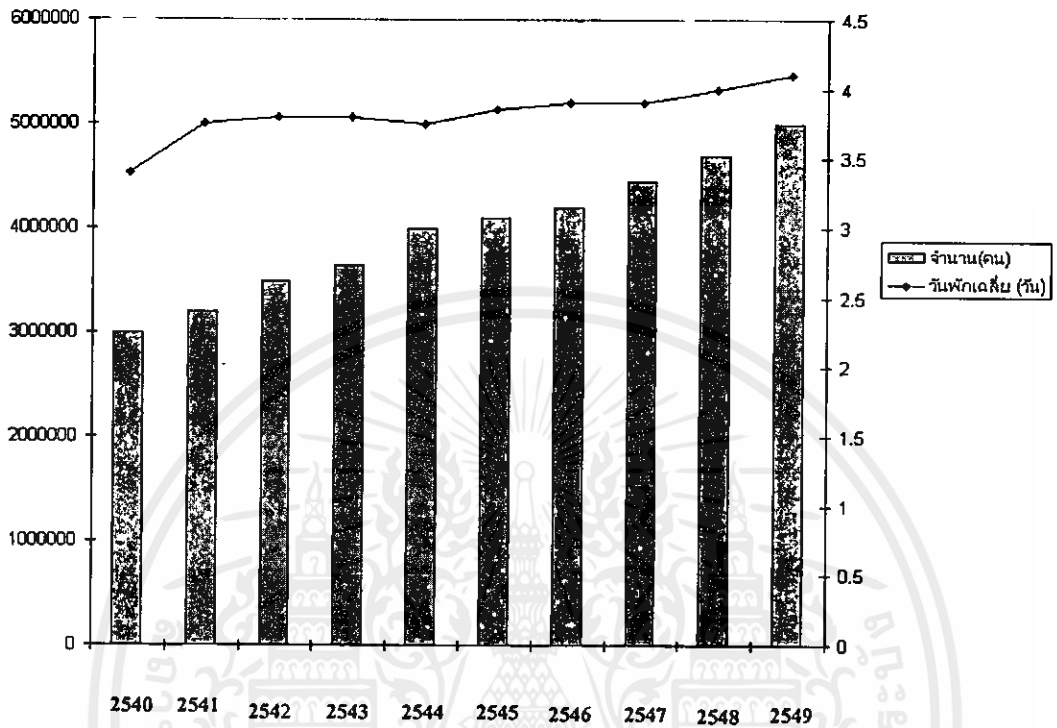
ผู้เยี่ยมชมเยือนชาวต่างประเทศ 2.72 ล้านคน เป็นนักท่องเที่ยว 2.64 ล้านคน นักทัศนาจร 0.07 ล้านคนหรือร้อยละ 97.28 และ 2.72 ตามลำดับ ในส่วนผู้เยี่ยมชมเยือนชาวไทย 2.27 ล้านคน เป็นนักท่องเที่ยว 1.43 ล้านคน นักทัศนาจร 0.84 ล้านคน หรือร้อยละ 63.04 และ 36.96 ตามลำดับ

ผู้เยี่ยมชมเยือนเดินทางมายังจังหวัดชลบุรีโดยรถส่วนตัว (ร้อยละ 63.98) และ รถโดยสารประจำทาง (ร้อยละ 35.87) ในจำนวนนักท่องเที่ยวที่มาจังหวัดชลบุรีทั้งหมด 4.07 ล้านคน 3.66 ล้านคนพักที่โรงแรม (ร้อยละ 89.88) ระยะเวลาพำนักเฉลี่ย 3.42 วัน ค่าใช้จ่าย เฉลี่ย 2,805.49 บาท/วัน จำนวนครั้งที่เดินทางมายังจังหวัดชลบุรีเฉลี่ย 2.10 ครั้ง/ปี จังหวัด ชลบุรีมีรายได้จากการท่องเที่ยวทั้งสิ้น 41,598.09 ล้านบาท โดย 34,430.11 ล้านบาท มาจากผู้ เยี่ยมเยือนชาวต่างประเทศ หรือร้อยละ 82.77 สำหรับแหล่งท่องเที่ยวที่นิยมของผู้เยี่ยมชมเยือนชาว ไทย และชาวต่างประเทศ คือ หาดพัทยา และบางแสน อนึ่งรายได้จากการท่องเที่ยวของจังหวัด ชลบุรีมาจากพัทยา 39,953.76 ล้านบาท และจากบางแสน 1,644.33 ล้านบาท

เอกสารนี้เป็นเอกสารที่สงวนไว้สำหรับการใช้งานเพื่อการศึกษาเท่านั้น ไม่อนุญาตให้นำไปใช้ประโยชน์ด้านการค้า ไม่ว่ากรณีใดๆทั้งสิ้น อีกทั้งห้ามมิให้คัดแปลงเนื้อหา และต้องอ้างอิงถึงเจ้าของเอกสารทุกครั้งที่มีการนำไปใช้

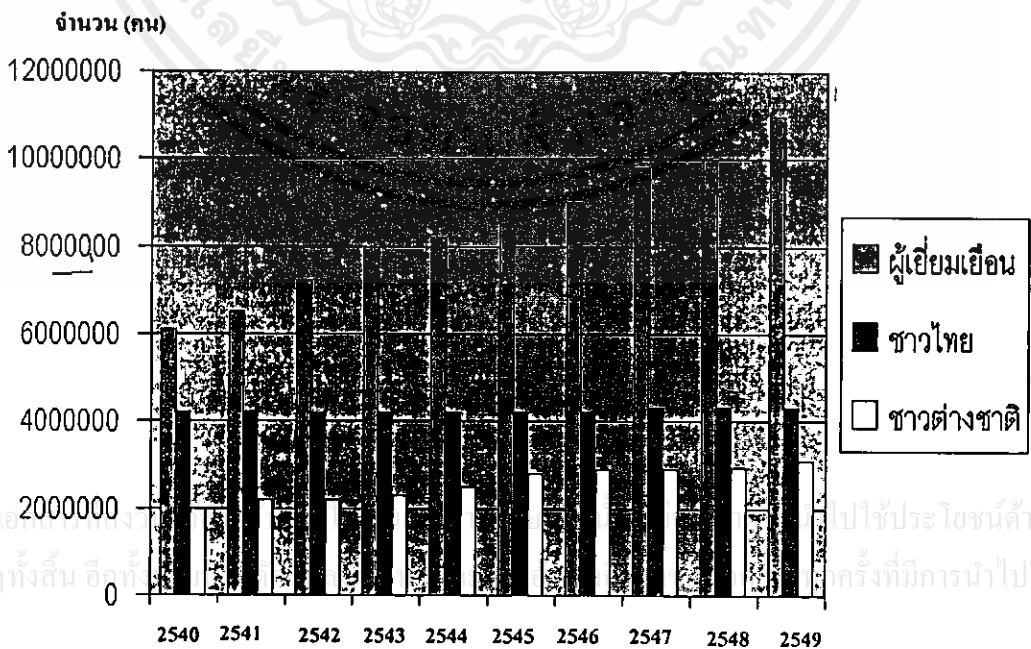
3. สถานการณ์การท่องเที่ยวเกาะสีชัง จังหวัดชลบุรี

จำนวนผู้มาเยี่ยมชม จำนวนวันพักเฉลี่ยปี พ.ศ. 2540-2544 และการ
คาดการณ์ปี พ.ศ.2545-2550 จังหวัดชลบุรี



ภาพที่ 2.21 แสดงจำนวนผู้มาเยี่ยมชม และการคาดการณ์จังหวัดชลบุรี

จำนวนผู้เยี่ยมชม ปี พ.ศ. 2540 - 2544 และการคาดการณ์ปี พ.ศ.2545 - 2550 อนุภาค
กลางฝั่งตะวันออก



ภาพที่ 2.22 แสดงจำนวนผู้มาเยี่ยมชมและการคาดการณ์ฝั่งตะวันออก

จากการศึกษาใน “แผนการศึกษาศักราชภาพและแนวทางพัฒนาการท่องเที่ยวเกาะสีชัง ซึ่งจัดทำโดยกองวางแผนโครงการ การท่องเที่ยวแห่งประเทศไทย (ท.ท.ท) เกาะสีชังอยู่ในกลุ่มแหล่งท่องเที่ยวที่มีศักยภาพปานกลางและสามารถรองรับนักท่องเที่ยวได้ทุกกลุ่ม และได้กำหนดสาธูปการท่องเที่ยว ให้เน้นการเป็นแหล่งท่องเที่ยวและพักผ่อนขนาดเล็กสมบูรณ์แบบ ที่มีรูปแบบการท่องเที่ยวแบบง่าย ๆ เน้นกิจกรรมเรียบง่าย แต่มีสิ่งอำนวยความสะดวกเพียงพอไม่ควรส่งเสริมกิจกรรมประเภทอื่นที่ก่อกำให้เกิดความพลุกพล่านในเขตชุมชนเดิม โดยมีแนวโน้มในการพัฒนาประกอบด้วย การพัฒนาต้องคำนึงถึงการอนุรักษ์ธรรมชาติและศิลปกรรมควบคู่กัน พัฒนาเส้นทางการเข้าถึงแหล่งท่องเที่ยวทั้งบนเกาะและในทะเล และพัฒนาให้บรรลุเป้าหมาย 3H คือ Hill Resort สำหรับนักท่องเที่ยวไป Health Resort สำหรับนักท่องเที่ยวสูงอายุและอาจพัฒนาเป็นสถานพักผ่อน Historical Resort สำหรับนักท่องเที่ยวทั่วไปและผู้สนใจเฉพาะเรื่อง ทั้งนี้ได้กำหนดแนวทางหลักในการพัฒนา 6 ด้าน คือ แนวทางอนุรักษ์และพัฒนาแนวทางพัฒนาสิ่งแวดล้อม โดยเน้นเขตพระราชฐาน แนวทางการพัฒนาโครงข่ายเส้นทางการเข้าถึง และสิ่งอำนวยความสะดวก แนวทางพัฒนาสินค้าที่ระลึกและกิจกรรมเสริม แนวทางพัฒนาตลาดนักท่องเที่ยว และแนวทางการลงทุนโดยภาครัฐลงทุนด้านโครงสร้างพื้นฐานเพื่อการท่องเที่ยว ขณะที่ภาคเอกชนจะมีการลงทุนภายใต้แนวโน้มการพัฒนาแบบ 3H ซึ่งเน้นลงทุนขนาดกลางที่คำนึงถึงผลกระทบต่อสิ่งแวดล้อมและให้ความสำคัญกับนักลงทุนท้องถิ่น เพื่อให้เกิดการกระจายรายได้ และการลงทุนในธุรกิจ เช่น ร้านอาหาร ที่พัก คิวดูแลให้มีปริมาณและคุณภาพที่เหมาะสมสอดคล้องกับรูปแบบการท่องเที่ยวเน้นธรรมชาติ โดยมีการจัดรายละเอียดโครงการในการพัฒนาและปรับปรุงสถานที่ท่องเที่ยวแต่ละแห่งดังนี้

1. จัดให้มีบุคลากรในการดูแลสถานที่ท่องเที่ยวแต่ละแห่งให้ชัดเจน
2. จัดการด้านความสะอาดเรียบร้อยของสถานที่
3. ดูแลความปลอดภัยของนักท่องเที่ยว
4. จัดสภาพภูมิทัศน์ โดยเฉพาะหาดถ้ำพัง และถ้ำจักรพงษ์
5. ปรับปรุงท่าเรือสาธารณะ

โดยให้หน่วยงานขององค์การปกครองส่วนท้องถิ่น เป็นผู้รับผิดชอบ (การท่องเที่ยวแห่งประเทศไทย 2545 : 23 - 3)

เอกสารนี้เป็นเอกสารที่สงวนไว้สำหรับการใช้งานเพื่อการศึกษาเท่านั้น ไม่อนุญาตให้นำไปใช้ประโยชน์ด้านการค้าไม่ว่ากรณีใดๆทั้งสิ้น อีกทั้งห้ามมิให้คัดแปลงเนื้อหา และต้องอ้างอิงถึงเจ้าของเอกสารทุกครั้งที่มีการนำไปใช้

2.2 สภาพปัญหาด้านการท่องเที่ยว

แหล่งท่องเที่ยวหลาย ๆ แห่งบนเกาะสีชังประสบปัญหาหลาย ๆ อย่างซึ่งสามารถรวบรวมได้ดังนี้ (กองแผนโครงการการท่องเที่ยวแห่งประเทศไทย. 254515-19)

2.2.1 ปัญหาขาดการพัฒนา


แหล่งท่องเที่ยวหลาย ๆ แห่ง บนเกาะสีชังประสบกับปัญหาการขาดการพัฒนา เป็นที่น่าสังเกตว่าแหล่งท่องเที่ยวที่ประสบปัญหาขาดพัฒนานี้ ส่วนใหญ่จะเป็นแหล่งท่องเที่ยวธรรมชาติซึ่งปัญหานี้ถือได้ว่าเป็นปัญหาที่มีความสำคัญสมควรจะได้รับการแก้ไขจากหน่วยงานและองค์กรที่เกี่ยวข้อง จากการสำรวจในครั้งนี้พบว่าแหล่งท่องเที่ยวที่ประสบปัญหานี้จำนวน 11 แห่ง ส่วนใหญ่ระดับของปัญหาอยู่ในขั้นปานกลาง

2.2.2 ปัญหาความเสื่อมโทรมของแหล่งท่องเที่ยว

ปัญหาความเสื่อมโทรมของแหล่งท่องเที่ยว ตลอดจนปัญหาความสกปรกในแหล่งท่องเที่ยว นั้น เนื่องมาจากการขาดการเอาใจใส่ดูแลจากเจ้าหน้าที่ หรือจากตัวนักท่องเที่ยวเอง ปัญหานี้เป็นปัญหาที่พบมากทั้งในแหล่งท่องเที่ยวทางธรรมชาติ และแหล่งท่องเที่ยวทางประวัติศาสตร์ โบราณ วัตถุสถานและศาสนา จากการรวบรวมพบว่ามีแหล่งท่องเที่ยวถึง 11 แห่ง ที่ประสบปัญหานี้ โดยเฉพาะอย่างยิ่งแหล่งท่องเที่ยวที่นับได้ว่าเป็นแหล่งท่องเที่ยวที่สำคัญ และเป็นที่ยอมรับของนักท่องเที่ยวโดยทั่วไป ที่เดินทางมายังเกาะสีชัง คือ พระจุฑาธุชราชฐาน สภาพโดยทั่วไปมีความเสื่อมโทรม และแหล่งท่องเที่ยวทางธรรมชาติท้ายเกาะ

2.2.3 ปัญหาการเข้าถึง


แหล่งท่องเที่ยวบนเกาะสีชังจะสามารถเข้าถึงได้ 2 ทาง คือ ทางบก และทางเรือ สำหรับทางบกนั้นจะมีบริการรถรับจ้าง ส่วนทางเรื่อนั้นนักท่องเที่ยวจำเป็นต้องจ้างเหมาเรือไปเอง แหล่งท่องเที่ยวส่วนใหญ่จะมีความสะดวกทางด้านการเข้าถึง มีเพียงบางแห่งเท่านั้นที่ไม่สามารถเข้าถึงได้ แต่จากการรวบรวมปัญหาพบว่ามีแหล่งท่องเที่ยวประมาณ 7 แห่งเท่านั้นที่ประสบปัญหานี้ และระดับของปัญหาก็อยู่ในขั้นปานกลาง



ภาพที่ 2.23 แสดงสภาพปัญหาขาดการพัฒนา



ภาพที่ 2.24 แสดงถึงปัญหาความเสื่อมโทรมของแหล่งท่องเที่ยว



ภาพที่ 2.25 แสดงสภาพปัญหาการเข้าถึงแหล่งท่องเที่ยวเกาะสีชัง

2.2.4 ปัญหาการประชาสัมพันธ์

มีแหล่งท่องเที่ยวหลายแห่งที่มีความสวยงามแต่นักท่องเที่ยวกลับไม่รู้จัก ทั้งนี้เนื่องมาจากนักท่องเที่ยวยังไม่ได้รับข้อมูลข่าวสาร ซึ่งประเด็นนี้เป็นปัญหาที่ควรที่จะได้รับการแก้ไขอย่างเร่งด่วน หากได้รับการแก้ไขแล้วจะทำให้บรรยากาศการท่องเที่ยวบนเกาะสีชังคึกคักขึ้นมีการกระจายตัวของนักท่องเที่ยวดีขึ้น การประชาสัมพันธ์แหล่งท่องเที่ยวบนเกาะสีชังให้นักท่องเที่ยวสามารถดำเนินการได้ในหลายรูปแบบ เช่น แผ่นพับ แผนที่แสดงจุดของแหล่งท่องเที่ยวทั้งหมดบนเกาะสำหรับแหล่งท่องเที่ยวที่ประสบปัญหาทางด้านการประชาสัมพันธ์ เช่น หาดทรายแก้ว หาดทรายขาว และหาดถ้ำพิง ซึ่งอยู่ในบริเวณพระจุลฑาลักษณาราชฐาน

2.2.5 ปัญหาด้านสภาพแวดล้อม


เนื่องจากเกาะสีชังมีภูมิประเทศที่เป็นเกาะ ฉะนั้นทำให้มีแหล่งท่องเที่ยวประเภทธรรมชาติจำนวนมาก เช่น หาดทราย แหลม ถ้ำ เป็นต้น ซึ่งในแหล่งท่องเที่ยวประเภทนี้ เมื่อมีผู้คนเดินทางไปท่องเที่ยว ประกอบกับมีกิจกรรมที่เกี่ยวข้องเนื่องกับกรท่องเที่ยวเกิดขึ้น ก็จะส่งผลกระทบต่อสภาพแวดล้อมโดยทั่วไปได้ อาทิเช่น ปัญหาขยะ อย่างไรก็ตามปัญหาทางด้านสภาพแวดล้อมนี้ จากการสำรวจพบว่าส่วนใหญ่แหล่งท่องเที่ยวบนเกาะสีชังยังไม่ประสบปัญหานี้อย่างรุนแรงนัก เนื่องจากสภาพบรรยากาศทางด้านการท่องเที่ยวบนเกาะสีชังยังไม่เติบโตมาก สภาพแวดล้อมโดยส่วนใหญ่นับได้ว่ายังบริสุทธิ์มีเพียงแหล่งท่องเที่ยวบางแห่งเท่านั้นที่ประสบปัญหาทางด้านสภาพแวดล้อม บ้างซึ่งยังถือว่ายังไม่รุนแรง

อย่างไรก็ตาม หากพิจารณาถึงสภาพแวดล้อมโดยทั่วไปบนเกาะสีชังแล้ว น่าจะมีการตั้งข้อสังเกตในเรื่องของการระเบิดหิน เพื่อก่อสร้างเขื่อนกันคลื่นท่าเรือพาณิชย์แหลมฉะบั้ง ซึ่งในการระเบิดหินนี้จะก่อให้เกิดผลกระทบต่อสิ่งแวดล้อมบนเกาะมากน้อยเพียงใดนั้น ควรจะต้องมีการศึกษาและให้ความสนใจ ทั้งนี้ควรจะต้องประสานงานกับหน่วยงานที่เกี่ยวข้องโดยตรง ซึ่งก็คือสำนักงานคณะกรรมการสิ่งแวดล้อมแห่งชาติ (วล.) นอกจากประเด็นในเรื่องการระเบิดหินแล้ว วล. ควรจะต้องพิจารณาในอีกประเด็นหนึ่ง คือ ในเรื่องของการขนถ่ายน้ำมันสำหรับประมง ซึ่งดำเนินการโดยเรือสินค้าระหว่างประเทศที่จอดอยู่รอบ ๆ บริเวณเกาะสีชัง

2.2.6 ปัญหาความปลอดภัย


แหล่งท่องเที่ยวบนเกาะสีชังบางแห่ง มีลักษณะที่แยกตัวออกจากชุมชนกล่าว คือ บริเวณที่เป็นตัวของแหล่งท่องเที่ยว ที่อยู่ห่างไกลจากศูนย์กลางค่อนข้างมาก ประกอบกับยังไม่มียี่สิบสองชั่วโมง ความสะดวก ทางด้านการท่องเที่ยว เช่น ร้านค้า ร้านอาหาร ดังนั้นปัญหาทางด้านความปลอดภัยจึงน่าจะเป็นประเด็นที่ควรจะให้ให้ความสนใจ และมีมาตรการป้องกันทางด้านความปลอดภัยในชีวิตและทรัพย์สินแม้ว่าในปัจจุบันจะยังไม่เกิดปัญหาก็ตาม สำหรับแหล่งท่องเที่ยวที่มีความเป็นไปได้ที่จะเกิดปัญหาจากการสำรวจพบว่ามีประมาณ 6 แห่ง แหล่งท่องเที่ยวที่น่าจะเกิดปัญหาทางด้านความปลอดภัย เช่น ที่บริเวณเกาะขายท้าว และแหลมถ้ำพิง เป็นต้น อย่างไรก็ตาม เมื่อพิจารณาถึงระดับความรุนแรงของปัญหาแล้วพบว่ายังไม่รุนแรงมาก

เอกสารนี้เป็นเอกสารที่สงวนไว้สำหรับการใช้งานเพื่อการศึกษาเท่านั้น ไม่อนุญาตให้นำไปใช้ประโยชน์ด้านการค้า ไม่ว่าจะกรณีใดๆทั้งสิ้น อีกทั้งห้ามมิให้คัดแปลงเนื้อหา และต้องอ้างอิงถึงเจ้าของเอกสารทุกครั้งที่มีการนำไปใช้



ภาพที่ 2.26 แสดงปัญหาด้านสภาพแวดล้อม

เอกสารนี้เป็นเอกสารที่สงวนไว้สำหรับการใช้งานเพื่อการศึกษาเท่านั้น ไม่อนุญาตให้นำไปใช้ประโยชน์ด้านการค้า ไม่ว่าจะกรณีใดๆทั้งสิ้น อีกทั้งห้ามมิให้คัดแปลงเนื้อหา และต้องอ้างอิงถึงเจ้าของเอกสารทุกครั้งที่มีการนำไปใช้




ภาพที่ 2.27 แสดงปัญหาด้านความปลอดภัย

2.2.7 ปัญหาการขาดสิ่งอำนวยความสะดวกทางการท่องเที่ยว

สิ่งอำนวยความสะดวกทางการท่องเที่ยวที่ควรคำนึงถึง เช่น ห้องน้ำ ห้องอาหาร ถังขยะ ตลอดจนที่พัก เป็นสิ่งที่ควรมีเพื่อบริการนักท่องเที่ยว มีแหล่งท่องเที่ยวประมาณ 10 แห่ง บนเกาะสี่ซังที่ยังประสบปัญหาด้านนี้ แต่ระดับความรุนแรงของปัญหา เป็นเพียงระดับปานกลาง เท่านั้น เนื่องจากยังมีจำนวนนักท่องเที่ยวไม่มากนัก

2.2.8 ข้อจำกัดด้านการท่องเที่ยว

การท่องเที่ยวบนเกาะสี่ซังมีข้อจำกัดทางด้านภูมิอากาศ กล่าว คือ การเดินทางไปท่องเที่ยวยังเกาะสี่ซังไม่สามารถเดินทางไปได้ตลอดปี เนื่องจากสภาพทางภูมิประเทศที่เป็นเกาะ ซึ่งต้องโดยสารเรือ ดังนั้นจึงจำเป็นต้องคำนึงถึงคลื่นลมเป็นสำคัญ การเดินทางไปยังเกาะสี่ซัง จะไม่สะดวกในฤดูฝนซึ่งเป็นช่วงมรสุม คลื่นลมในทะเลค่อนข้างแรง ทำให้ไม่สามารถเดินทางไปท่องเที่ยวได้ แต่ส่วนประชากร(ชาวบ้าน) ที่อยู่บนเกาะมีความเคยชินกับการเดินทาง ถ้าไม่พักมาก พักก็จะเดินทางกลับจากฝั่ง และเกาะต่อไปได้



ภาพที่ 2.28 แสดงปัญหาการขาดสิ่งอำนวยความสะดวกด้านการท่องเที่ยว



ภาพที่ 2.29 แสดงข้อจำกัดทางด้านการท่องเที่ยว

เอกสารนี้เป็นเอกสารที่สงวนไว้สำหรับการใช้งานเพื่อการศึกษาเท่านั้น ไม่อนุญาตให้นำไปใช้ประโยชน์ด้านการค้า ไม่ว่าจะกรณีใดๆทั้งสิ้น อีกทั้งห้ามมิให้คัดแปลงเนื้อหา และต้องอ้างอิงถึงเจ้าของเอกสารทุกครั้งที่มีการนำไปใช้

ตารางที่ 2.4 แสดงค่าปัญหาการท่องเที่ยวในแต่ละแห่ง

ชื่อแหล่งท่องเที่ยว	ปัญหาการจัดการพัฒนา	ปัญหาความเสื่อมโทรม	ปัญหาการเข้าถึง	ปัญหาสภาพแวดล้อม	ปัญหาความปลอดภัย	ปัญหาการขาดถึงอำนวยความสะดวก	ปัญหาการประชาสัมพันธ์
ประเภทธรรมชาติ							
1. หาดท่าวัง	○			△			
2. หาดทรายแก้ว	○	○	△	△	●	○	●
3. หาดทรายขาว	○	○	△		○	○	●
4. หาดถ้ำพัง	○	○	○		○	○	●
5. ถ้ำหาดทราย							
6. เกาะขาวใหญ่	●	●		○		○	●
7. เกาะขายห้า	●	○	△	●	●	○	○
8. เกาะค้างคาว		●	○				
9. แหลมสีซัง			○				
10. แหลมท่าวัง							
11. แหลมถ้ำพัง	○	○	●		●	●	○
12. แหลมเขาขาด (หาดหินกลม)		○			△	○	
ประเภทประวัติศาสตร์ โบราณวัตถุสถาน และศาสนา							
1. พระจุฬาราชูราชฐาน	○	●		○			
2. พระพุทธรบาท	●	●		●			
3. ศาลเจ้าพ่อเขาใหญ่/ศาลเจ้าแม่กวนอิม							
4. วัดถ้ำจักรพงษ์				△		○	
5. สำนักวิปัสสนาถ้ำขยปรัก							
6. ศาลาพักร้อนหลังคาแก้ว	●	●		○		○	○
7. ศาลาจารึก ร.5	○					○	

ตารางที่ 2.4 (ต่อ)

ชื่อแหล่งท่องเที่ยว	ปัญหาการขาดการพัฒนา	ปัญหาความเสื่อมโทรม	ปัญหาการเข้าถึง	ปัญหาสภาพแวดล้อม	ปัญหาความปลอดภัย	ปัญหาการขาดสิ่งอำนวยความสะดวก	ปัญหาการประชาสัมพันธ์
● ปัญหารุนแรงมาก							
○ ปัญหารุนแรงปานกลาง							
△ ปัญหารุนแรงน้อย							

2.3 ทฤษฎีและหลักการพัฒนาเมืองเพื่อการท่องเที่ยว

2.3.1 เมืองและการท่องเที่ยว

2.3.1.1 เมือง (Urban)

เมือง หมายถึง ที่รวมของคนหรือกิจกรรม เป็นบริเวณที่เจริญแล้ว มีความหนาแน่นของประชากรพอสมควรและมีอาคารบ้านเรือนหนาแน่นพอสมควร (เดชา บุญค้ำและคณะ 2531 : 1 - 2)

ประเภทของเมือง

การท่องเที่ยวอาจแบ่งเมืองตามลักษณะเด่นออกเป็น 3 แบบ คือ (เดชา บุญค้ำและคณะ. 2531 : 1 - 2)

ก. เมืองธรรมชาติ แยกเป็น เมืองชายทะเล มีความสวยงาม หรือมีความเป็นพิเศษอันเนื่องมาจากชายหาดกิจกรรมทางน้ำ ทิวทัศน์ตามธรรมชาติ ปะการัง เช่น เมืองพัทยา , เมืองภูเก็ต เป็นต้น

เมืองภูเขา ได้แก่ เมืองที่ตั้งอยู่บนเทือกเขาหรือที่สูงมีความสวยงามเป็นพิเศษ จากสภาพ

ภูมิประเทศและอาจรวมถึงความพิเศษของสภาพอากาศด้วย เช่น เมืองแม่ฮ่องสอน , เมืองเชียงใหม่ เป็นต้น

ไม่ว่ากรณีใดก็ตาม อีกทั้งห้ามมิให้คัดแปลงเนื้อหา และต้องอ้างอิงถึงเจ้าของเอกสารทุกครั้งที่มีการนำไปใช้

ข. เมืองประวัติศาสตร์ ได้แก่ เมืองที่เคยมีความสำคัญในอดีต เมืองที่มีร่องรอยความเจริญรุ่งเรืองในอดีต มีแหล่งที่ตั้งของโบราณสถานที่สำคัญตั้งอยู่ เช่น เมืองอยุธยา , เมืองสุโขทัย เป็นต้น

ค. เมืองศิลปวัฒนธรรมประเพณีและกิจกรรม ได้แก่ เมืองที่มีลักษณะเด่นเป็นพิเศษอันเนื่องมาจากศิลปะท้องถิ่นขนบธรรมเนียมประเพณีวิถีชีวิตความเป็นอยู่ เช่น เมืองเชียงใหม่ , เมืองลำปาง เป็นต้น

ในการพัฒนาเมืองเพื่อการท่องเที่ยว นั้น ควรพยายามรักษาลักษณะหรือคุณลักษณะหรือคุณสมบัติเด่น ของเมืองแต่ละเมืองนั้นเอาไว้ เพราะเอกลักษณ์ของเมืองนั่นเองคือสิ่งที่ดึงดูดความสนใจของนักท่องเที่ยวโดยตรง และก่อให้เกิดความประทับใจแก่นักท่องเที่ยวได้ โดยไม่จำเป็นต้องไปสร้างสิ่งดึงดูดใจขึ้นมาใหม่

เมือง จำแนกออกเป็นลักษณะต่างๆ ตามหน้าที่และบทบาทของเมืองที่มีต่อการท่องเที่ยว ดังต่อไปนี้ (เศษ นูญคำและคณะ . 2531 : 1 - 2)

ก. เมืองที่เป็นจุดหมายของการท่องเที่ยว มีลักษณะที่เป็นเมืองมีแหล่งท่องเที่ยวทั้งทางธรรมชาติและมนุษย์สร้างขึ้น ซึ่งคุณสมบัตินี้จะเป็นสิ่งบ่งชี้และกำหนดให้เมือง มีความสำคัญอย่างมากในการเป็นแหล่งท่องเที่ยวหรือเป็นจุดหมายของการท่องเที่ยวโดยตรง

ข. เมืองที่เป็นเมืองบริการ เมืองประเภทนี้อาจจะมีหรือไม่มีแหล่งท่องเที่ยวเลยก็ได้แต่จะอยู่ในตำแหน่งที่ใกล้กับแหล่งท่องเที่ยวที่สำคัญ โดยที่แหล่งท่องเที่ยวได้ดีพอ ลักษณะนี้จะทำให้เมืองมีหน้าที่เป็นส่วนบริการ สำหรับแหล่งท่องเที่ยวที่อยู่โดยรอบหรือใกล้เคียง เช่น เป็นแหล่งที่พัก แหล่งที่รับประทานอาหาร หรือเป็นสถานที่ให้บริการความสะดวกแก่นักท่องเที่ยว

ค. เมืองที่เป็นจุดแวะพัก ในบางกรณีเราจะพบว่าเส้นทางการท่องเที่ยวที่มีระยะไกล จำเป็นจะต้องมีจุดแวะพักระหว่างทางสำหรับนักท่องเที่ยว ซึ่งเมืองที่ทำหน้าที่นี้จะต้องอยู่ระหว่างจุดตั้งต้นกับจุดหมายปลายทางของการท่องเที่ยวก็ได้ หน้าที่ของเมืองลักษณะนี้ให้บริการแก่นักท่องเที่ยวที่แวะพักมีแหล่งท่องเที่ยวอยู่ด้วยก็จะทำให้นักท่องเที่ยวใช้เวลาในเมืองที่เป็นจุดแวะพักมากขึ้น

ง. เมืองที่เป็นทางผ่าน ในกรณีนี้เมืองจะมีลักษณะเป็นทางผ่านของการท่องเที่ยวเท่านั้นอาจจะอยู่ในเส้นทางท่องเที่ยวหรือใกล้เคียงก็ได้ แต่ไม่มีแรงดึงดูดให้นักท่องเที่ยวแวะเที่ยวชม ซึ่งอาจจะมีสาเหตุมาจากการที่เมืองนั้น ไม่มีแหล่งท่องเที่ยวที่มีแรงดึงดูดมากพอ หรือยังไม่ได้รับการพัฒนาเพื่อรองรับการท่องเที่ยว หรือขาดการประชาสัมพันธ์ที่ดีพอ จึงทำให้นักท่องเที่ยวไม่รู้จัก และไม่หยุดแวะเที่ยวชม

แหล่งท่องเที่ยวประเภทต่าง ๆ ในเมือง

การจำแนกแหล่งท่องเที่ยวประเภทต่าง ๆ ภายในเมืองนี้ แบ่งตามลักษณะเด่นของที่น่าสนใจ และกิจกรรมที่เป็นสิ่งดึงดูดใจนักท่องเที่ยว เพื่อเป็นแนวทางเบื้องต้นสำหรับการกำหนดตำแหน่ง ของแหล่งท่องเที่ยวต่าง ๆ ในเมือง เพื่อการกำหนดเส้นทางนักท่องเที่ยว และเพื่อเป็น

แนวทางสำหรับการจัดรวมกลุ่มแหล่งท่องเที่ยวให้เกิดความน่าสนใจเพิ่มขึ้น แหล่งท่องเที่ยวภายในเมืองอาจแบ่งออก ได้เป็น 7 ประเภท ได้แก่ (เดชา บุญค้ำและคณะ. 2531 : 1-2)

ก. ประเภทโบราณสถาน ได้แก่ พระราชวัง , สิ่งก่อสร้าง และอาคารที่มีความสำคัญในทางประวัติศาสตร์ ประสาท ป้อมปราการ เช่น พระราชวังสนามจันทร์ , พระที่นั่งอนันตสมาคม นอกจากนี้ยังหมายรวมถึงอนุสาวรีย์ต่างๆ ด้วยเช่น อนุสาวรีย์ท้าวสุรนารี จังหวัดนครราชสีมา เป็นต้น

ข. ประเภทศาสนสถาน ได้แก่ วัด โบสถ์ เจดีย์ ศูนย์กิจกรรมทางศาสนา เช่น วัดพระศรีรัตนศาสดาราม , วัดเบญจมบพิตร กรุงเทพฯ เป็นต้น

ค. ประเภทธรรมชาติ ได้แก่ ทะเล ชายหาด ป่าไม้ แม่น้ำ ลำคลอง ภูเขา ถ้ำ น้ำตก น้ำพุ น้ำพุร้อน ทะเลสาบ หนองบึง เช่น สะพานหิน จังหวัดภูเก็ต เป็นต้น

ง. ประเภทศิลปวัฒนธรรมและการศึกษา ได้แก่ พิพิธภัณฑ์ ศูนย์ศิลปวัฒนธรรม ศูนย์วิจัยหรือย่านที่มีการผลิตสินค้าประจำถิ่น มีประเพณีประจำถิ่น เช่น พิพิธภัณฑ์วังสวนผักกาด พิพิธภัณฑ์วิทยาศาสตร์ กรุงเทพฯ , ตลาดน้ำดำเนินสะดวก

จ. ประเภทสถานเริงรมย์ ได้แก่ โรงละคร และการแสดง ร้านอาหารที่มีชื่อเสียง ร้านขายของในศูนย์การค้าต่าง ๆ เช่น ไนท์บาร์ซาร์ จังหวัดเชียงใหม่

ฉ. ประเภทอุตสาหกรรมและหัตถกรรม อาจเป็นอุตสาหกรรมขนาดเล็ก ทำเครื่องเงิน จักสาน ทอผ้า ทำร่ม บั๊นหม้อ บั๊นโอง เช่น ย่านวัวลายซึ่งเป็นย่านทำเครื่องเงิน จังหวัดเชียงใหม่

ช. ประเภทอื่น ๆ ได้แก่ สวนสัตว์ สวนสาธารณะ สนามกีฬา สวนสนุก เช่น สวนสัตว์ซาฟารี , แคนเนรมิต กรุงเทพฯ

แหล่งท่องเที่ยว 7 ประเภทข้างต้นอาจแบ่งจำแนกออกตามต้นกำเนิด หรือการเกิดแหล่งท่องเที่ยวเป็น 2 ลักษณะ คือ (เดชา บุญค้ำและคณะ. 2531 : 1-2)

ก. แหล่งท่องเที่ยวที่มีอยู่เดิม มนุษย์มิได้จัดทำขึ้นหรือจัดสร้างขึ้น มักจะได้แก่แหล่งท่องเที่ยวธรรมชาติ, ศิลปวัฒนธรรม ซึ่งการปรับปรุงเมืองหรือย่านเหล่านี้จะต้องทั้งพัฒนาและอนุรักษ์ควบคู่กันไปในส่วนที่เหมาะสม เพื่อให้คงเป็นแหล่งท่องเที่ยวที่มีคุณค่าตลอดไป

ข. แหล่งท่องเที่ยวที่มนุษย์จัดสร้างขึ้น อาจมีจุดประสงค์เพื่อการศึกษาหรือการพักผ่อนหย่อนใจ แต่ก็ได้กลายเป็นสิ่งดึงดูดนักท่องเที่ยวด้วยเช่นกัน ได้แก่ แหล่งท่องเที่ยวประเภทศูนย์การค้า สถานเริงรมย์

2.3.1.2 การท่องเที่ยว

ก. จุดประสงค์ของการท่องเที่ยว

การท่องเที่ยวนั้น เป็นความต้องการอย่างหนึ่งของคนที่เกิดขึ้นเมื่อมีความพร้อม ทั้งทางด้านทางร่างกายและจิตใจ ซึ่งมีวัตถุประสงค์ต่างๆ กันดังนี้ (เดชา บุญค้ำและคณะ. 2531 : 1-2)

1. ความอยากรู้อยากเห็นในด้านต่างๆ เป็นการท่องเที่ยวเพื่อให้พบสิ่งแปลกใหม่ได้แก่ ด้านวัฒนธรรมประเพณีที่แตกต่างไป ปรากฏการณ์ทางธรรมชาติ การได้รับรู้เรื่องราวที่ต่างๆ ไปจากที่ตนเคยรับรู้

2. การพักผ่อนหย่อนใจ- เพื่อผ่อนคลายความเครียดจากภารกิจประจำวันได้แก่ การเล่นกีฬาประเภทต่างๆ การเดินทางท่องเที่ยวความแหล่งบริเวณที่มีความสวยงามตามธรรมชาติ

3. ความสนใจทางด้านศาสนาและไสยศาสตร์ ได้แก่ การจารีแสวงบุญ การนมัสการศาสนา หรือเกจอาจารย์

4. อาชีพและธุรกิจ ได้แก่ การเดินทางเพื่อสำรวจค้นคว้า การประชุมสัมมนา การดูงานการศึกษาเปรียบเสมือนการทัศนศึกษาเพื่อเพิ่มพูนความรู้

5. อื่น ๆ ได้แก่ การเยี่ยมเยียนญาติพี่น้อง เพื่อนฝูง ซึ่งการเดินทางเพื่อวัตถุประสงค์นี้มักจะเกิดขึ้นในช่วงวันหยุด วันเทศกาลต่างๆ และเป็นการพบปะเพื่อรวมกลุ่มกัน หรือเพื่อการพักผ่อนหย่อนใจ

ข. พฤติกรรมนักท่องเที่ยว สามารถแบ่งกลุ่มนักท่องเที่ยวอาจแบ่งออกได้เป็น นักท่องเที่ยวที่มาโดยลำพัง ได้แก่ นักท่องเที่ยวที่มีได้ใช้บริการของบริษัทท่องเที่ยว นักท่องเที่ยวประเภทนี้ ไม่คาดหวังในเรื่องความสะดวกสบายของการเดินทางและการเข้าชมมากนักแต่คาดหวังในเรื่องความสะดวกและความสะดวกสบาย ในการกำหนดทิศทางมีความต้องการรู้ทิศทาง และตำแหน่งที่ตัวเองอยู่ค่อนข้างสูง

นักท่องเที่ยวนั้นเป็นกลุ่ม ได้แก่ นักท่องเที่ยวที่ใช้บริการของบริษัทท่องเที่ยว ต้องการรวมกลุ่มและการได้รับการบอกเล่า ต้องการความสะดวกสบาย

พฤติกรรมของนักท่องเที่ยวในเมืองที่มีอยู่ในปัจจุบันพอจะ จำแนกได้เป็น

1. การชมเมืองโดยรวม ได้แก่ การนั่งรถชมเมือง หรือเดินชมเมือง หรือใช้ยานพาหนะอื่นๆ เช่นรถม้า รถสามล้อ เป็นการสัญจรไปตามเส้นทางสายสำคัญของเมืองผ่านบริเวณสำคัญๆ ของเมือง

2. การเข้าชมสถานที่สำคัญ และสถานที่ที่น่าสนใจ สถานที่ที่นักท่องเที่ยวสนใจมักเป็นสถาปัตยกรรม ในเชิงวัฒนธรรม บ้านบุคคลสำคัญในอดีต พิพิธภัณฑ์

3. การขึ้นที่สูงเพื่อชมเมือง อาจเป็นหอคอย เจดีย์สูง เช่น ภูเขาทอง พระปฐมเจดีย์ จังหวัดนครปฐม หรือภูเขาที่อยู่ในเมือง

4. การชมการละเล่นพื้นเมือง หรือขบวนในงานเทศกาล การจัดสถานที่น่าจะขึ้นกับรูปแบบและขนาดที่ต้องการของการละเล่นนั้น อาจเป็นการจัดถาวร หรือจัดขึ้นเป็นครั้งคราวก็ได้ เช่น ในเทศกาลลอยกระทง เทศกาลแข่งเรือ หรือ เทศกาลที่จัดให้มีขึ้นเฉพาะที่ เช่น เทศกาลแห่สิงโต จังหวัดนครสวรรค์

5. การจับจ่ายซื้อของ ส่วนใหญ่เป็นการซื้อของที่ระลึก ผลิตภัณฑ์พื้นเมืองต่าง ๆ

6. การนมัสการสิ่งศักดิ์สิทธิ์ การท่องเที่ยวลักษณะนี้มักเป็นนักท่องเที่ยวชาวไทย กิจกรรมที่กระทำได้แก่ การซื้อรูปเทียนบูชา การไหว้พระปิดทอง

2.3.1.3 ความรู้ทั่วไปเกี่ยวกับองค์ประกอบของเมืองท่องเที่ยว

ก. องค์ประกอบหลักของเมือง เป็นส่วนสำคัญในการจัดทำเมืองให้ดูสวยงามมีความน่าประทับใจทั้งต่อนักท่องเที่ยวและผู้อยู่อาศัย ดังนี้

1. ธรรมชาติ ได้แก่ สิ่งที่เกิดขึ้นตามธรรมชาติที่ยังคงมีอยู่ในเมือง เช่น แม่น้ำ คลอง บึง ภูเขา พร ป่าเขา

2. อาคารและส่วนประกอบอาคาร ได้แก่ บ้าน อาคาร ดึกแถว อนุสาวรีย์ รวมถึงส่วนประกอบของอาคาร เช่น ป้าย กันสาด

3. ที่เว้นว่างต่าง ๆ ได้แก่ สวนสาธารณะ สนามเด็กเล่น

4. ถนน ทางเดินทางสัญจรต่าง ๆ ได้แก่ ถนน ทางเท้า ทางจักรยาน ทางรถไฟ รวมถึงแม่น้ำ ลำคลองที่ใช้ในการสัญจร

5. มนุษย์และการประกอบกิจกรรมต่าง ๆ ได้แก่ ชาวเมืองที่อยู่อาศัยในเมือง ประกอบกับการเคลื่อนไหวทำกิจกรรมในส่วนต่าง ๆ ของเมือง เป็นส่วนประกอบที่ทำให้เมืองมีชีวิตมีการเคลื่อนไหว โดยส่วนรวมเมืองจะดูสวยและมีความน่าประทับใจต่อผู้มาเยี่ยมชมและต่อชาวเมืองได้หากองค์ประกอบต่าง ๆ ของเมืองได้รวมตัวกันภายใต้หลักการ ดังต่อไปนี้

- ความเป็นระเบียบ องค์ประกอบแรกที่ทำให้เมืองทุกเมืองสวยคือความเป็นระเบียบ คำว่าระเบียบในที่นี้ หมายถึง ในด้านความสะอาดในการทำกิจกรรมและทั้งในด้านการเห็นภาพที่ดูเป็นระเบียบเรียบร้อยความสะอาดในการทำกิจกรรม ได้แก่ การที่มีทางสัญจร สะดวกราบรื่น การหาสิ่งที่ต้องการพบได้สะดวกการทำกิจกรรมทุกอย่างเป็นไปได้โดยสะดวก

- ความสบาย ความสบายในที่นี้หมายถึง ความสบายตามสมควรแก่สภาพได้แก่ ความไม่ร้อนจนเกินไป ไม่หนาวจนเกินไป ไม่มีฝุ่นมากจนเกินไป พื้นที่ไม่แคบอัดอัดจนเกินไป ทั้งนี้สภาพแวดล้อมบางอย่างเราไม่สามารถเปลี่ยนแปลงได้ เช่น สภาพอากาศ แต่เราสามารถจัดเตรียมบริเวณให้สภาพอากาศนั้น ๆ บรรเทาลงได้ เช่น จัดเตรียมร่มเงา การพยายามไม่ให้มีลานรับแดดที่กว้างใหญ่

เอกสารนี้เป็นเอกสารที่สงวนไว้สำหรับการศึกษา การมีสารูปที่ชัดเจน สารูปเป็นศัพท์บัญญัติจากคำภาษาอังกฤษว่า image หมายถึง ภาพรวมของสิ่งใดสิ่งหนึ่งที่ปรากฏอยู่ในใจหลังจากที่บุคคลหนึ่ง ๆ ได้เห็นสิ่งนั้นแล้ว ดังนั้นสารูปของเมืองก็คือ ภาพรวมนั้น ๆ ที่บุคคลจะจำได้หลังจากที่ได้ไปเยี่ยมชมเมืองนั้นมาแล้ว

- การมีเอกลักษณ์ที่ชัดเจน เมืองทุกเมืองย่อมต้องมีลักษณะเฉพาะของตนเองในด้านใดด้านหนึ่ง เช่น เมืองที่มีลักษณะเฉพาะทางประวัติศาสตร์ หรือมีความเกี่ยวข้องกับประวัติศาสตร์ของชาติ เช่น สุโขทัย อโยธยา เมืองที่มีลักษณะทางวัฒนธรรมที่ชัดเจน เช่น เชียงใหม่ ลำปาง เมืองที่มีภูมิประเทศพิเศษ เช่น พัทยา ภูเก็ต เอกลักษณ์ดังกล่าวนี้ หากผู้ไปเยี่ยมชมเรียนรู้ ได้รับรู้ ที่ก่อให้เกิดความเข้าใจและรู้จักเมืองนั้น ๆ มากขึ้น และมีผลต่อเนื่องทำให้เกิดความพึงพอใจ ในลักษณะเฉพาะนั้น การได้รับรู้ลักษณะเฉพาะของเมือง จะก่อให้เกิดความรู้สึกสัมพันธ์กับเมืองนั้น ๆ ได้ทางหนึ่ง และลักษณะเฉพาะบางอย่างก็สามารถเป็นสิ่งดึงดูดให้นักท่องเที่ยวได้มาสัมผัสด้วย

- การมีลักษณะเชิงสุนทรียภาพที่ดี ลักษณะเชิงสุนทรียภาพที่ดี หมายถึง ลักษณะสวยงามชวนให้ผู้พบเห็นเกิดความสบายใจ และรื่นรมย์ใจ มีสุนทรียภาพที่ดีที่เกิดขึ้นในเมือง ได้แก่ ได้เห็นส่วนประกอบต่าง ๆ ของเมืองปรากฏในลักษณะที่กลมกลืน สันบสนุนซึ่งกัน และกันมีสีสันที่กลมกลืนหรือตัดกัน ในลักษณะที่เหมาะสม

2.3.2 นโยบายในการพัฒนาเพื่อการท่องเที่ยว

2.3.2.1 หลักการพัฒนา

ในการพัฒนาเมืองเพื่อการท่องเที่ยว จะต้องคำนึงถึงผู้เกี่ยวข้องทุกฝ่าย ซึ่งได้แก่นักท่องเที่ยว ประชากรเมือง ผู้รับผิดชอบดำเนินการพัฒนาทั้งสามฝ่ายนี้ต่างก็มองหรือคาดหวังผลที่จะได้รับแตกต่างกันไปกล่าว คือ

ก. สิ่งที่นักท่องเที่ยวคาดหวัง ได้แก่ สิ่งที่นักท่องเที่ยวคาดหวังที่จะเห็น ได้แก่ ภูมิทัศน์ ในพื้นดินต่างๆ ของประเทศไทยในลักษณะแปลกจากที่เคยเห็น (Exotic) ซึ่งอาจมีดังนี้

1. เอกลักษณ์พื้นดิน เช่น รูปแบบสถาปัตยกรรมที่เป็นไทยพื้นดินนั้น มิใช่สากล หรือเหมือนพื้นที่อื่นอื่น ๆ หรือเหมือนของต่างประเทศโดยเฉพาะประเทศตะวันตก

2. ภูมิทัศน์และบรรยากาศเมืองร้อน ดินไม้พื้นเมืองและสิ่งแวดล้อมที่มีได้เปลี่ยนสภาพเดิมมาก

3. วิธีการดำเนินชีวิตประจำวันของคนพื้นดิน และการได้มีส่วนสัมผัสกับประชากรเจ้าของการได้มีส่วนได้สัมผัสกับประชากรเจ้าของเมือง

4. ความสะอาดความเป็นระเบียบเรียบร้อยและความร่มรื่นของสิ่งแวดล้อม ตลอดจนบรรยากาศที่ผ่อนคลายแบบตะวันออก

5. การสัญจรทางเท้าที่เป็นระเบียบพอควร มีความสะดวก ปลอดภัย และง่ายในการเทียบเคียงกับแผนที่

6. ระบบป้ายข้อมูล ที่มีภาษาอังกฤษซึ่งเป็นภาษาสากล ที่ช่วยให้เดินทางท่องเที่ยวของนักท่องเที่ยวชาวต่างชาติประเทศเป็นไปโดยสะดวกยิ่งขึ้น

ข. สิ่งที่ประชากรของเมืองคาดหวัง การคาดหวังของประชากรผู้อยู่อาศัยในเมืองอาจมีความคาดหวังที่สั้นและค่านิยมที่แตกต่างไปจากนักท่องเที่ยวเล็กน้อยหรือตรงกันข้าม ประชากรพื้นถิ่นอาจมีแนวโน้มที่ต้องการเห็นความเปลี่ยนแปลงที่ไม่จำเจเหมือนของเดิม ต้องการการพัฒนาที่ทันสมัยแบบชาวตะวันตก ซึ่งสวนทางกับนักท่องเที่ยวชาวต่างชาติ โดยเฉพาะภูมิทัศน์และสิ่งแวดล้อมแบบตะวันออก สิ่งที่ประชากรท้องถิ่นคาดหวังจากการพัฒนาภูมิทัศน์เมืองอาจเป็นดังนี้

1. ได้มีที่พักผ่อนหย่อนใจเพิ่มขึ้น
2. ได้อยู่อาศัยและดำเนินชีวิตในสิ่งแวดล้อม และภูมิทัศน์ที่ดี มีความรื่นรมย์และสร้างความปิติมากขึ้นกว่าเดิม
3. เกิดความภาคภูมิใจต่อเมืองของตนยิ่งขึ้น
4. ได้รับประโยชน์อื่นร่วมกับนักท่องเที่ยวเช่น ความสะดวกในการเดินและระบบป้ายข้อมูลต่าง ๆ

ค. ผู้รับผิดชอบและดำเนินการพัฒนาคาดหวัง ผู้พัฒนา คือ ผู้ที่ต้องประสบกับปัญหาต่าง ๆ ที่จะเกิดขึ้นในช่วงพัฒนาเพื่อให้บรรลุเป้าหมาย สิ่งที่ผู้รับผิดชอบในการพัฒนาคาดหวังก็คือ

1. ใช้งบประมาณน้อย หรือสามารถแบ่งโครงการพัฒนาเป็นขั้นตอนได้โดยง่าย
2. เป็นโครงการพัฒนาที่ไม่ขัดแย้ง หรือขัดแย้งน้อยกับหน่วยงานอื่นหรือกับประชาชนผู้อยู่อาศัยในท้องถิ่นนั้น ๆ นั่นคือ เป็นโครงการที่ได้รับความเห็นชอบและความร่วมมือจากประชาชนส่วนใหญ่ และหน่วยงานที่เกี่ยวข้อง
3. เป็นโครงการพัฒนาที่ได้รับผลตอบแทน หรือมีผลกระทบต่อสังคมในทางบวกสูง
4. เป็นโครงการที่ช่วยส่งเสริมและสนับสนุนการอนุรักษ์ทรัพยากร และทำนุบำรุงศิลปะ วัฒนธรรม ของประเทศหรือท้องถิ่นด้วย
5. เป็นโครงการที่มีผลก่อให้เกิดผลบวกทางด้านการประชาสัมพันธ์แก่ผู้เกี่ยวข้องทุกฝ่าย

2.3.2.2 แนวทางการพัฒนา

กระบวนการพัฒนาภูมิทัศน์เมือง อาจแบ่งลำดับออกได้ 8 ขั้นตอน ดังนี้

เอกสารนี้เป็นเอกสารที่สงวนไว้สำหรับการใช้งานเพื่อการศึกษาเท่านั้น ไม่อนุญาตให้นำไปใช้ประโยชน์ด้านการค้าไม่ว่ากรณีใดๆทั้งสิ้น อีกทั้งห้ามมิให้คัดแปลงเนื้อหา และต้องอ้างอิงถึงเจ้าของเอกสารทุกครั้งที่มีการนำไปใช้

ตารางที่ 2.5 แสดงกระบวนการพัฒนาภูมิทัศน์เมือง

ลำดับกระบวนการ	ปฏิบัติการหรือแรงกระตุ้น	ผลลัพธ์
<p>ขั้นที่ 1</p> <p>(สำนึก/นามธรรม)</p> <ul style="list-style-type: none"> - ตระหนัก รู้สึกถึงปัญหา 	<ul style="list-style-type: none"> - ได้รับผลกระทบโดยตรง - การเรียกร้องจากประชาชน - เสียงจากสื่อมวลชน - เสียงจากนักท่องเที่ยว และผู้ประกอบการ 	<ul style="list-style-type: none"> - ได้รับความมุ่งมั่น และแรงคลใจ
<p>ขั้นที่ 2</p> <ul style="list-style-type: none"> - เรียนรู้ - ศึกษาหลักการ/ปรัชญา 	<ul style="list-style-type: none"> - อ่านหนังสือ ตำรา คู่มือ - ขอความรู้จากผู้ทรงคุณวุฒิ - จัดสัมมนา ประชุมวิชาการ - ปาฐกถา 	<ul style="list-style-type: none"> - ได้หลักการ
<p>ขั้นที่ 3</p> <ul style="list-style-type: none"> - สำรวจเมือง - วิเคราะห์และแจกแจง - องค์ประกอบของเมือง 	<ul style="list-style-type: none"> - รวบรวมแผนที่ข้อมูล - ออกสำรวจสังเกตการณ์ภาคสนาม - บันทึกข้อมูลด้วยภาพถ่ายและข้อเขียน 	<ul style="list-style-type: none"> - รู้สภาพ - รู้ปัญหาและสาเหตุ อย่างเป็นระบบ
<p>ขั้นที่ 4</p> <ul style="list-style-type: none"> - บ่งชี้ปัญหา 	<ul style="list-style-type: none"> - จำแนกหมวดปัญหา - บ่งชี้ปัญหาตามหมวดหมู่ - บ่งชี้ต้นเหตุของปัญหา 	<ul style="list-style-type: none"> - ได้แนวทางแก้ปัญหา - ใช้ทางเลือกที่เหมาะสม - สำหรับนำมาปฏิบัติ
<p>ขั้นที่ 5</p> <p>(วิธีพัฒนา)</p> <ul style="list-style-type: none"> - กำหนดวิธีการแก้ปัญหา 	<ul style="list-style-type: none"> - วางแนวทางแก้ปัญหา - ทางเลือกที่ 1 - ทางเลือกที่ 2 - ทางเลือกที่ 3 - ฯลฯ 	<ul style="list-style-type: none"> - บรรลุเข้าแผน

เอกสารนี้เป็นเอกสารที่สงวนไว้สำหรับการใช้ภายในของมหาวิทยาลัยเท่านั้น ไม่อนุญาตให้นำไปใช้ประโยชน์ด้านการค้า
ไม่ว่ากรณีใดๆทั้งสิ้น อีกทั้งห้ามมิให้คัดลอกเนื้อหา และต้องอ้างอิงถึงเจ้าของเอกสารทุกครั้งที่มีการนำไปใช้

ตารางที่ 2.5 (ต่อ)

ลำดับกระบวนการ	ปฏิบัติการหรือแรงกระตุ้น	ผลลัพธ์
ขั้นที่ 6 - ประเมินและเลือกวิธีการ แก้ปัญหา	- ค่าใช้จ่าย - อุปสรรค , ความยากง่าย - ศึกษาผลกระทบ - การตอบสนองจากประชาชน	- การแก้ปัญหาบรรลุผล
ขั้นที่ 7 - วางโครงการ จัดงบประมาณ	- ร่างโครงการ - กำหนดงบประมาณกำหนด ขั้นตอน - กำหนดระยะเวลา	
ขั้นที่ 8 (รูปธรรม) - ทำให้เป็นจริง	- ออกแบบ - ประมาณราคา - ประมูล - ก่อสร้างและควบคุมงาน - ตรวจสอบงาน	

ที่มา : กรมผังเมือง พ.ศ.2539

รายละเอียดองค์ประกอบการพัฒนาเมืองเพื่อการท่องเที่ยว

2.3.3 รายละเอียดองค์ประกอบภูมิทัศน์เมือง

2.3.3.1 อาคารและสิ่งก่อสร้าง

1. อาคารบริการนักท่องเที่ยว

ศูนย์บริการนักท่องเที่ยวหรือศูนย์กลางนักท่องเที่ยว ได้แก่ อาคารที่ให้ข้อมูลต่าง ๆ แก่นักท่องเที่ยว ต้องอยู่ในทำเลที่ตั้งที่มองเห็นได้ง่าย และอยู่ในบริเวณที่นักท่องเที่ยวผ่านเป็นจำนวนมาก โดยมากมักจะเห็นเป็นกลุ่มอาคาร โดยมีประโยชน์การใช้งานต่าง ๆ กัน ได้แก่

- ที่ทำการของนักท่องเที่ยวแห่งประเทศไทยหรือหน่วยงานทางด้านบริการนักท่องเที่ยว เป็นเสมือนสำนักงานที่นักท่องเที่ยวจะมาติดต่อสอบถาม ขอแผนที่ ในส่วนนี้อาจแยกเป็นที่ทำการเจ้าหน้าที่ กับส่วนเก็บของซึ่งเป็นที่เก็บเอกสารอุปกรณ์ต่าง ๆ สำหรับศูนย์บริการขนาดใหญ่ที่สมบูรณ์ จะมีประกอบเพิ่มเติม เช่น

- อาจจะมีบริการ ที่แลกเปลี่ยนเงินสกุลต่างๆ สำหรับแหล่งท่องเที่ยวที่มีนักท่องเที่ยวที่มีนักท่องเที่ยวต่างชาติอยู่มาก

- ที่ทำการตำรวจท่องเที่ยว ซึ่งอยู่ในรูปของสำนักงานเช่นกัน
- ร้านอาหาร ร้านขายของที่ระลึก
- ห้องน้ำ ห้องส้วม
- บริเวณที่นั่งพักผ่อน ที่นั่งพบ
- อื่น ๆ เช่น ห้องนิทรรศการ ห้องแสดงงาน

2. สถานที่พัก

เป็นอาคารโล่งที่จุดประสงค์สำหรับ นักท่องเที่ยวที่นั่งพักคอยหรือเป็นที่พักผ่อนหลบแสงแดด หลบฝน หรือเป็นจุดที่มีทิวทัศน์พิเศษ ซึ่งจัดทำศาลาสำหรับให้ผู้นั่งเล่นพักผ่อน เป็นศาลาท่าเรือ ทำน้ำ ศาลาขอรถนักท่องเที่ยวศาลาตรวจจุดทางเข้าอาจเป็นอาคารขนาดเล็ก มีคนนั่งได้เป็นกลุ่มเล็ก 3-5 คน ซึ่งมีขนาดโดยประมาณ 3.00 x 3.00 เมตร หรือเป็นอาคารขนาดใหญ่ ขึ้นมาจนได้มากกว่า 10 คน ก็ได้อาจมีที่นั่งถาวรประกอบอยู่กับศาลาหรือจะมีเพียงหลังคาคลุมกันแดดฝนก็ได้ ในบางโอกาสที่เหมาะสมศาลาที่พักนี้อาจจัดทำเป็นซุ้มไม้เลื้อยเพื่อช่วยกันแดดเท่านั้น

3. ห้องน้ำ

ห้องน้ำ สำหรับบริการนักท่องเที่ยว มักจัดให้มีเพียงห้องส้วมและส่วนที่ล้างมือเท่านั้นแต่ไม่มีส่วนอาบน้ำ

เกณฑ์ในการออกแบบ

ก. ที่ตั้งซึ่งไม่โดดเด่นจนเกินไปนัก รวมทั้งรูปแบบของอาคารที่ไม่เด่นสะดุดตา หรืออาจช่วยบังซ่อนอาคารด้วยรั้วโปร่ง แนวไม้พุ่ม แนวไม้เลื้อยหรือปลูกกลุ่มต้นไม้ช่วยบัง

ข. ควรให้มีการระบายอากาศที่ดี โปร่งโล่งได้รับแสงแดดธรรมชาติ เพื่อช่วยไม่ให้เกิดเป็นบริเวณอับชื้น ควรคำนึงถึงตำแหน่งประกอบกับทิศทางลมด้วย โดยอยู่ได้ลมจากบริเวณที่นั่งเล่นพักผ่อน หรือปลูกกลุ่มต้นไม้ช่วยบัง

ค. ทางเข้าออกของห้องน้ำหญิง และชายควรแยกจากกัน ทางเข้าออกที่ดีไม่ควรเปิดโล่งเข้าไปจนถึงความปลอดภัยสำหรับผู้ใช้

ง. วัสดุอุปกรณ์ ให้มีความทนทานกับการใช้งานในสาธารณะ ทำความสะอาดง่าย ดูแลรักษาง่าย เช่น พื้นและผนังปูกระเบื้อง

จ. ขนาดและระยะที่เหมาะสม จะทำให้ประหยัดขนาดห้อง อาคารที่ใหญ่เกินไปก็ไม่ช่วยเพิ่มประโยชน์ใช้สอยแต่อย่างใด

ฉ. อาจจัดทำห้องเก็บของ สำหรับเก็บอุปกรณ์ทำความสะอาด เช่น ไม้กวาด ถังน้ำ น้ำยาล้างห้องน้ำ แปรงขัด เป็นต้น

ข. ห้องน้ำสาธารณะ มักจะต้องมีเจ้าหน้าที่เก็บเงิน และดูแลความสะอาด ซึ่งควรจัดให้มีบริเวณที่นั่งหน้าทางเข้าให้เป็นที่เป็นทาง มีโต๊ะ หรือเคาน์เตอร์ พร้อมทั้งนั่ง

4. ร้านขายของ ร้านขายอาหาร เครื่องดื่ม

ร้านขายของนี้ อาจเป็นอาคารถาวร หรือเป็นซุ้มที่มีขนาดเล็กลงมา โครงสร้างเบา และไม่เป็นอาคารถาวรหรืออาจเป็นรถเงินก็ได้ โดยมากแล้วเป็นการขายของเล็ก ๆ น้อย ๆ ที่นักท่องเที่ยวอาจจำเป็นต้องใช้ เช่น พิล์มถ่ายรูป โปสการ์ด หนังสือนำเที่ยว แผนที่นำเที่ยวหรือของที่ระลึกต่าง ๆ เช่น เสื้อ หมวก ที่เขียนรูป เป็นต้น ส่วนร้านขายอาหารเครื่องดื่มก็เช่นเดียวกัน ซึ่งอาจมีทั้งร้านขายอาหาร ที่จัดให้มีที่นั่งให้ผู้มารับประทานอาหาร หรือเป็นร้านขายอาหารว่างและขนมที่มีเพียงเก้าอี้และเคาน์เตอร์หรือให้ซื้อไปรับประทานที่อื่นก็ได้

5. สิ่งก่อสร้างและสิ่งประกอบบริเวณ

การจำแนกประเภท

ม้านั่ง โต๊ะ เก้าอี้ ที่ใช้ในงานสาธารณะมีความแตกต่าง และจำแนกออกได้ตามลักษณะการใช้งาน ดังนี้

ก. ที่นั่งที่ใช้นั่งเพียงชั่วคราว ได้แก่ การนั่งเป็นระยะเวลาสั้นๆ ประมาณไม่เกิน 15 นาที เช่น การนั่งรอรถประจำทาง การรอเวลานัด หรือนั่งพักระหว่างการเดินทางเพียงชั่วคราวก่อนที่จะทำกิจกรรมอื่น ๆ ต่อไป ที่นั่งประเภทนี้ มักใช้ในบริเวณทางเท้า ในย่านการค้า บริเวณทางเข้า-ออก ของสถานที่สำคัญบางแห่งที่มีคนเข้า-ออกมาก มีการรอเวลานัด บริเวณที่รอรถประจำทาง รอรถทัศนจร หรือบริเวณที่มีที่ขายเครื่องดื่ม ในบริเวณที่มีคนสัญจรมากต้องการให้มีการผลัดเปลี่ยนในการนั่งสูง

การออกแบบอาจจัดวางในลักษณะม้านั่งเดี่ยว ม้านั่งยาวหรือม้านั่งที่เกิดจากการใช้สอยอื่น ๆ เช่น กระบะต้นไม้ หรือกำแพงกันดินที่ทำขอบให้นั่งได้ เป็นต้น

ข. ที่นั่งแบบนั่งเพื่อความผ่อนคลาย ได้แก่ การนั่งพักผ่อนหรือคลายความเครียด เช่น ที่นั่งในสวนสาธารณะ ที่นั่งในบริเวณทางเท้าที่มีคนไม่พลุกพล่าน ซึ่งอาจเป็นย่านธุรกิจ ย่านพักอาศัย หรือในย่านการค้าที่มีการจัดบริเวณนั่งพักผ่อน แยกต่างหากจากการสัญจร

ลักษณะของที่นั่งประเภทนี้จำเป็นต้องคำนึงถึงความสบายในการนั่ง ควรมีพนักพิงมีที่นั้งและพนักลาดเอียงได้ ส่วนตามสรีระ อาจเป็นม้านั่งเดี่ยว หรือม้านั่งยาวก็ได้ แต่แบบเดี่ยว ๆ ไม่ค่อยพนักในที่สาธารณะ อาจเป็นเนื่องจากการนั่งแบบผ่อนคลายในที่สาธารณะ ต้องการความเป็นส่วนตัวในลักษณะของการไม่โดนเดียดจากคนอื่น ๆ

บางครั้งที่นั่งแบบผ่อนคลาย อาจเป็นที่นั่งที่ติดอยู่กับโครงสร้างอื่น ๆ ก็ได้ เช่นกำแพงกันดินด้านหลังป้ายขนาดใหญ่ รู้สึกเป็นส่วนตัวแยกออกจากบริเวณที่มีกิจกรรมที่เคลื่อนที่ อันจะนำไปสู่ความรู้สึกผ่อนคลาย

6. ป้าย

หน้าที่หลักของป้าย คือ การสื่อสารข้อมูล ซึ่งข้อมูลดังกล่าวอาจเป็นเรื่องราว เป็นป้ายชี้ทาง ป้ายบอกกฎเกณฑ์หรืออื่น ๆ ที่คนที่ใช้บริเวณหรือสัญจรไปมาควรรู้

ป้ายสามารถจำแนกออกได้เป็นหลายประเภท ได้แก่ ป้ายบอกสถานที่ (Identification Sign) ป้ายบอกทิศทาง (Directional Sign) , ป้ายบอกกฎข้อบังคับ (Regulation Sign) , ป้ายข้อมูล (Demonstration Sign) ซึ่งปัจจุบันป้ายเหล่านี้มักอยู่ในการวางแผน และรับผิดชอบดูแล เรื่องการติดตั้งอยู่หลายหน่วยงานและการติดตั้งมักเป็นในลักษณะต่างคนต่างทำ ทำให้ป้ายต่าง ๆ มักมีความหลากหลายและกระจัดกระจายโดยทั่วไป เพื่อความเป็นระเบียบและความชัดเจนในการ สื่อสาร ป้ายเหล่านี้ควรมีการจัดวางอย่างเป็นระบบ ป้ายที่อยู่ในบริเวณใกล้ ๆ กัน อาจรวมใช้โครงสร้าง เดียวกันได้ก็จะเกิดความเป็นระเบียบเรียบร้อยแก่สถานที่ หรืออาจใช้โครงสร้างอื่น ๆ ในการติดป้าย ข้อมูลเหล่านี้ก็ได้ เช่น เสาไฟฟ้า เป็นต้น

เกณฑ์ในการออกแบบป้าย

ในการออกแบบป้ายต่าง ๆ ในสาธารณะมีเกณฑ์ต่าง ๆ ที่จะต้องพิจารณา หลายประการ ได้แก่

ก. ความชัดเจน ได้แก่ การที่ป้ายนี้มีลักษณะที่เห็นง่าย อ่านออกได้ง่ายตาม ระยะการมองที่ต้องการความชัดเจนนี้จะขึ้นกับขนาด สี ความสูงและฉากหลังของป้ายรวมทั้งขนาด ของตัวอักษรด้วย

ในเรื่องขนาดป้าย สำหรับป้ายบางชนิดจะมีมาตรฐานอยู่ เช่น ป้ายจราจร ส่วนป้ายให้ข้อมูลลักษณะอื่น มักกำหนดขนาดเอาตามใจชอบได้มีผู้ทำการทดลองในเรื่องการเปรียบเทียบ ขนาดของป้ายสีขาวยกกับระยะทางที่จะมองเห็นอย่างเด่นชัดได้ข้อมูลดังนี้

ระยะทาง 14 เมตรขนาด 1.5 ตารางเมตร

ระยะทาง 23 เมตรขนาด 1.5 ตารางเมตร

ระยะทาง 32 เมตรขนาด 2.7 ตารางเมตร

ระยะทาง 45 เมตรขนาด 4.7 ตารางเมตร

ข้อมูลนี้อาจนำมาใช้ในการกำหนดขนาดต่ำสุดของป้าย โดยใช้ระยะทางที่ ต้องการให้มองเห็นเป็นตัวกำหนด

- ในด้านสีของป้ายพบว่า ป้ายสีเหลืองเป็นสีที่เห็นชัดเจนที่สุด จึงมักถูกใช้

เป็นสีสำหรับป้ายบอกกฎข้อบังคับต่าง ๆ สีที่มีความชัดเจนและดึงดูดความสนใจได้น้อยที่สุด คือ สีเทา นอกจากนี้ความตัดกันระหว่างรูปสัญลักษณ์ หรือตัวอักษรกับสีพื้นของป้ายก็มีความสำคัญด้วย

- ความสูงของป้าย ป้ายควรจะอยู่ระดับสายตาหรือเหนือระดับสายตาตามมนุษย์ ป้ายที่อยู่ในบริเวณที่คนเดินผ่านโดยทั่วไป มักมีความสูง 1.07 เมตร – 1.20 เมตร จากพื้นถึงระดับ ขอบล่างของป้าย แต่หากบริเวณนั้นเป็นที่โล่ง ป้ายอาจมีระดับต่ำกว่าสายตาได้ ในบางกรณีมีการ

ใช้ป้ายในระดับตึก เพื่อลดการบังสายตา มักใช้ในป้ายประเภทป้ายข้อมูล ป้ายบอกทิศทาง และป้ายบอกสถานที่ การใช้ป้ายระดับตึกไม่ค่อยนิยมใช้เป็นป้ายของกฎข้อบังคับ ในกรณีที่ใช้ป้ายระดับตึกควรแน่ใจว่าได้ทิ้งบริเวณโล่งหน้าป้ายห่างจากบริเวณทางสัญจรพอที่ผู้ที่เดินผ่านไปมาสังเกตเห็นป้ายได้โดยไม่ผ่านเลยไป

ข. ตำแหน่งของป้าย การติดตั้งป้ายควรคำนึงถึงตำแหน่งว่าชาวสารนั้น ๆ ต้องการสื่อสารให้ผู้ใด ในขณะที่ผู้นั้นอยู่ในตำแหน่งใด หรือจากป้ายนั้นควรจะมองเห็นภาพอะไรบ้าง ในกรณีที่ป้ายแสดงข้อมูล และตำแหน่งของป้ายควรจัดระยะและระเบียบไม่ให้กีดขวางทางสัญจร เป็นอุปสรรคต่อผู้ที่ผ่านไปมา

ค. ความสวยงาม ตัวป้ายควรมีลักษณะเรียบเห็นตัวอักษร หรือรูปสัญลักษณ์เด่นชัดแต่โครงสร้างของป้าย อาจทำรายละเอียดให้แสดงถึงลักษณะวัฒนธรรมของสถานที่ก็ได้

ง. เกณฑ์อื่น ๆ นอกเหนือจากที่กล่าวมานี้แล้วยังมีเกณฑ์อื่น ๆ โดยทั่วไปอีก เช่น ความแข็งแรง ความคงต่อสภาพอากาศ และไม่ควรมีความขัดแย้งกับสภาพแวดล้อมโดยรอบ

7. ชุ้มโฆษณา (Kiosk)

ชุ้มประชาสัมพันธ์ หรือชุ้มติดประกาศโฆษณาต่าง ๆ หมายถึง สิ่งก่อสร้างที่จัดทำขึ้นเพื่อการสื่อสารการให้ข้อมูลต่าง ๆ ทั้งสำหรับผู้สัญจรโดยทางรถยนต์และผู้สัญจรด้วยทางเท้า ถ้าเป็นชุ้มที่ต้องการให้มองเห็นจากระยะไกลจำเป็นต้องมีขนาดใหญ่ และมีความสูงมากขึ้น ให้มองเห็นได้ชัดเจนจากระยะไกล และในระหว่างที่มีการเคลื่อนที่มีประโยชน์ในการให้ข้อมูลทั้งกับนักท่องเที่ยว และสำหรับประชาชนในท้องถิ่นเองด้วย ส่วนข้อมูลที่ให้มักได้แก่การแสดงดนตรี นิทรรศการประกวดซึ่งเป็นเหตุการณ์ที่มีการหมุนเวียนกันไป หรือในบางเวลาอาจเป็นการประชาสัมพันธ์สำหรับการรณรงค์ต่าง ๆ การหาเสียงเลือกตั้งรวมทั้งอาจเป็นการโฆษณาสินค้าก็ได้ เป็นต้น

เกณฑ์ในการออกแบบ

ก. ชุ้มโฆษณา สำหรับการสื่อสารชั่วคราวบางชนิดหรือในบางบริเวณ อาจมีการให้แสงสว่างติดประกอบอยู่ด้วยก็ได้ โดยเป็นการใช้ไฟส่องจากภายนอกหรือแสงไฟจากภายในป้ายประชาสัมพันธ์ซึ่งเป็นแผ่นพลาสติก

ข. ชุ้มโฆษณามักจะยึดติดอยู่กับที่ เคลื่อนย้ายไม่ได้และอาจเป็นสิ่งก่อสร้างลอยตัวอยู่จุดเดียว ประกอบกันหลายจุดเป็นกลุ่ม 2-3 ชุ้ม หรือประกอบอยู่กับส่วนของอาคารก็ได้

ค. ตำแหน่งของชุ้มนี้ควรจะอยู่ในจุดบริเวณที่มีผู้คนผ่านไปมาจำนวนมาก เช่น บริเวณทางเข้าด้านหน้าอาคาร ที่มีความสำคัญเป็นที่รวมผู้คนบริเวณจุดทางร่วมทางแยก เป็นต้น

ถึงขยะและถังรองรับขยะมูลฝอย

ถึงขยะและถังรองรับขยะมูลฝอยเป็นสิ่งหนึ่งในส่วนประกอบภูมิทัศน์เมืองที่จำเป็นจะต้องมี เพื่อช่วยในการเก็บรวบรวมสิ่งปฏิกูล หรือสิ่งเหลือใช้จากการใช้งานของคนใน

เมือง ชึ่งบริเวณที่มีคนเข้าไปใช้มากข้งจำเป็นต้องมี โดยต้องมีการคำนึงถึงรูปแบบและลักษณะให้เหมาะสมในแต่บริเวณนั้นด้วย

เกณฑ์ในการออกแบบ

ก. ควรจะมีรูปแบบที่กลมกลืน เป็นส่วนหนึ่งของทางเดินหรือบริเวณ และเป็นส่วนประดับทางเดินทำให้ดูสวยงาม ไม่ใช่ก่อให้เกิดความไม่น่าดู ถึงแม้ถึงขยะเป็นสิ่งที่จะต้องเห็นได้ชัดเจน แต่ก็มิได้หมายความว่าให้โดดเด่นจนเกินไป ถ้าสามารถที่จะรวมถึงขยะเข้าได้กับสิ่งประกอบภูมิทัศน์อื่นๆ (Site Furniture) ได้ ก็จะทำให้เกิดการใช้งานหลายชนิด (Multi - Purpose) ได้เช่น เสาไฟฟ้าที่มีถึงขยะติดตั้งอยู่ด้านล่าง หรือที่มีน้ำดื่มที่มีถึงรองรับขยะมูลฝอยอยู่ด้วย เป็นต้น

ข. ตำแหน่งและจำนวนถึงขยะ จะมีความสัมพันธ์ที่เป็นสัดส่วนกัน เช่น ในบริเวณทางเดินจะมีน้อยกว่าในบริเวณปิกนิก และการจัดวางต้องไม่เกะกะกีดขวางการจราจรและเข้าถึงได้ง่ายด้วย

ค. ถึงขยะมีหลายลักษณะ หลายรูปแบบ แล้วแต่การเลือกนำมาใช้ แต่สิ่งที่จะต้องคำนึงถึงคือ ความสะดวกในการใช้ความแข็งแรงทนทาน ความสะดวกในการดูแลรักษา และเก็บขยะรวมไปจนถึงความสะอาดเรียบร้อยและสวยงามด้วย

ง. ที่ตั้งของถึงขยะ ควรอยู่ในตำแหน่งที่มีคนใช้งานมาก เช่น บริเวณที่จัดมีที่นั่งเป็นกลุ่มหรือบริเวณที่มีการขึ้นรถเข้าแถวกัน หรือบริเวณแนวทางเดินหลักที่มีคนผ่านไปมาเป็นจำนวนมาก

จ. ขนาดของถึงขยะ ในบริเวณทั่วไปแล้ว ไม่จำเป็นต้องมีขนาดใหญ่มากนัก สิ่งที่จะช่วยกำหนดขนาดได้แก่ ความถี่ของช่วงเวลาที่มีการเก็บขยะนำไปทิ้ง เช่น ทุกหนึ่งวัน ทุกสองวัน หรือทุกสัปดาห์การจัดให้มีถึงขยะขนาดเล็ก กระจายกันอยู่หลายๆ อันจะดีกว่าการจัดให้มีถึงขยะขนาดใหญ่และมีจำนวนน้อย

ฉ. ความสูงที่พอเหมาะ สำหรับการทิ้งขยะอยู่ระหว่าง 0.80 – 1.00 เมตร

ช. ถึงขยะควรมีฝาปิด ถ้าเป็นไปได้ถึงขยะที่มีฝาปิดอยู่ จะช่วยไม่ให้ลมพัดขยะปลิวกระจัดกระจาย กันมิให้สุนัขมาคุ้ยและน้ำฝนไม่ตกลงไปซึ่งเฉอะแฉะอยู่ภายใน

ซ. วัสดุมีหลายชนิด โดยคำนึงถึงความทนทานต่อสภาพดินฟ้าอากาศกลางแจ้ง ความทนทานต่อรอยขีดข่วน ความทนทานต่อการใช้งานในสาธารณะ เช่น ไม้ อลูมิเนียม เหล็ก ไฟเบอร์กลาส คอนกรีต โดยคำนึงถึงรูปแบบ สีสนั้และวัสดุที่กลมกลืนกัน กับส่วนประกอบอื่นของบริเวณนั้นๆ อันหมายถึง ม้านั่ง รั้ว กำแพง วัสดุปูพื้น เป็นต้น

กระบะต้นไม้ กระบะต้นไม้

กระบะต้นไม้ คือ ภาชนะสำหรับดินเพื่อปลูกต้นไม้ อาจจะเป็นกระบะถาวรที่ก่อสร้างลงกับที่ เช่น ก่ออิฐ ก่อหินหล่อคอนกรีต หรือเป็นกระบะชั่วคราว ซึ่งหมายถึงว่ายกย้าย

ตำแหน่งไปได้ทำด้วยไม้หรือไฟเบอร์กลาสหรือคอนกรีต กระบะต้นไม้จะมีประโยชน์ใช้สอยสามารถใช้เป็นตัวแบ่งกันทางรถยนต์และทางคนเดินได้ดี และต้นไม้ยังช่วยเพิ่มความสวยงาม เป็นการตกแต่งเมืองได้อีกด้วย

เกณฑ์ในการออกแบบ

ก. กระบะต้นไม้จะต้องจัดทำระบายน้ำเอาไว้ สำหรับการระบายน้ำภายหลังการรดน้ำ หรือภายหลังฝนตก โดยใส่กรวดหรืออิฐหักไว้โดยรอบระบายน้ำนั้นมิให้ดินลงไปอุดตัน แต่ถ้าเป็นกระบะถาวรที่สร้างลงกับพื้นดินก็อาจระบายลงสู่พื้นดินด้านล่างเลยก็ได้

ข. ตำแหน่งกระบะต้นไม้ควรตั้งอยู่ลอยตัว โดยให้บริเวณโดยรอบสามารถกวาดทำความสะอาดได้ง่าย ไม่ให้เป็นซอกที่จะสะสมขยะหรือผง

ค. ความสูงของกระบะต้นไม้ โดยทั่วไปจะไม่เกิน 0.80 เมตร แต่ทั้งนี้ความสูงจะขึ้นอยู่กับการใช้งานอื่นประกอบด้วย เช่นกระบะต้นไม้ที่จัดทำเป็นม้านั่งจะต้องพิจารณาอย่างอื่น ๆ ประกอบ

ง. ความลึกของชั้นดินในกระบะ สำหรับการปลูกต้นไม้มีความแตกต่างกันไปตามประเภทต้นไม้ที่จะใช้ ถ้าเป็นไม้กึ่งก้านควรมีความลึกของชั้นดิน ไม่ต่ำกว่า 0.60 เมตร ถ้าเป็นไม้พุ่มและไม้คลุมดิน ควรมีความลึกของชั้นดินไม่ต่ำกว่า 0.30 เมตร เกณฑ์ดังกล่าวข้างต้นนั้นเป็นเกณฑ์ต่ำ ซึ่งถ้าสามารถออกแบบให้มีความลึกของดินมากขึ้น ต้นไม้ก็จะเจริญงอกงามได้ดีขึ้น

10. ที่ค้ำน้ำ

ที่ค้ำน้ำเป็นสิ่งอำนวยความสะดวกอีกชนิดหนึ่งที่ต้องจัดเตรียมไว้ให้ผู้สัญจรไปมา โดยเฉพาะอย่างยิ่งในเมืองที่อากาศร้อน แต่อาจมีข้อจำกัดในเรื่องความสะอาดของน้ำประปาที่ผลิตได้ ควรได้รับการตรวจสอบในเรื่องคุณภาพน้ำอย่างสม่ำเสมอตำแหน่งของที่ค้ำน้ำ มักจะต้องมีบริเวณที่มีผู้คนผ่านไปมา เช่น ทางเท้า สวนสาธารณะ ทางเข้าออก อาคารใกล้ที่พักรถประจำทาง

เกณฑ์ในการออกแบบ

เกณฑ์ที่สำคัญของที่ค้ำน้ำสาธารณะ คือ เรื่องของขนาด ความแข็งแรง และความง่ายต่อการรักษาความสะอาดของตัวที่ค้ำน้ำเอง และบริเวณโดยรอบ

- ขนาดควรมีความสูงที่พอเหมาะกับขนาดของผู้ใหญ่ และเด็ก มีที่จับยึดที่แข็งแรง
- ภายในภาชนะที่เป็นที่รองรับน้ำควรมีลักษณะที่ลื่น ลาดเอียงมากเพื่อให้ระบาย

น้ำได้เร็วป้องกันการเกิดตะไคร่ และหากเป็นไปได้ที่ค้ำน้ำไม่ควรอยู่ใต้ร่มไม้ ในลักษณะที่ใบไม้จะร่วงลงไปอุดระบายน้ำ เป็นเหตุให้เกิดความสกปรกไม่น่าดูและเกิดตะไคร่

- บริเวณรอบที่ค้ำน้ำ ควรมีการคาดผิวและมีการระบายน้ำลงท่อระบายน้ำได้ดี เนื่องจากบริเวณดังกล่าวมักมีน้ำไหลลงเกิดเฉอะแฉะ หากได้คาดผิวและมีการระบายน้ำจะแห้งเร็วและรักษาความสะอาดได้ง่าย

- ควรมีดังขยอยู่ใกล้บริเวณที่ค้ำน้ำ เพื่อป้องกันการที่จะมีผู้ที่รองรับน้ำเป็นที่ตั้งขยด้วย

11. รั้ว กำแพง และเสากั้นการจราจร

ก. รั้วสำหรับคนเดิน รั้วหรือราว หมายถึงที่กั้นแนวระหว่างถนนกับทางเดิน หรือกั้นมิให้คนเดินเข้าไปในบริเวณที่ไม่ต้องการเช่น ห้ามคนข้ามถนนบริเวณใกล้สี่แยก ใกล้สะพานทางโค้ง ทางขึ้นลงเนิน หรือใช้บนเกาะกลางถนน เพื่อกั้นมิให้คนข้ามถนนบริเวณนั้น

ข. รั้วสำหรับรถยนต์ ใช้สำหรับเป็นแนวเพื่อความปลอดภัย สำหรับการขับขี่ยวดยานในบริเวณที่อาจเกิดอันตราย เช่น บริเวณทางโค้ง บริเวณที่มีความลาดชันมาก หรือบริเวณกลางถนนที่ไม่มีเกาะกลาง หรือใช้เพื่อแสดงขอบเขตของการจอดรถยนต์ มิให้ออกนอกบริเวณที่ต้องการ

ค. เสากั้นการจราจร (Bollard) หมายถึงเสาที่แสดงขอบเขตของการสัญจร เช่น แยกการสัญจรทางรถยนต์ ได้แก่ ถนน ที่จอดรถ ออกจากบริเวณทางเท้า เป็นเสาดั้งห่างกันเป็นระยะแทนการใช้รั้วกั้น เพื่อให้คนเดินผ่านได้และเพื่อให้มีความรู้สึกต่อเนื่องไม่ตัดขาดพื้นที่กันออกไปเหมือนการใช้รั้วหรือกำแพง หรืออาจเป็นการแบ่งแยกพื้นที่ เพื่อไม่ให้จักรยานยนต์ เข้าไปรบกวนกับการเดินเท้าก็ได้ ในบางครั้งแทนการใช้เสาแสดงอาณาเขต อาจเป็นการใช้กระยะต้นไม้ กระถางต้นไม้ หรือปลูกไม้ยืนต้นลงเป็นระยะ ๆ ก็ได้ เช่นกัน

- วัสดุ เช่น เหล็กทาสี หรือคอนกรีตที่จัดทำผิวต่าง ๆ ให้ยึดติดกับพื้นอย่างหนาแน่นโดยเฉพาะถ้าใช้เพื่อป้องกันแนวเขตรถยนต์ ควรมีความมั่งคั่งแข็งแรงและให้ดูแลหนักแน่น ถ้าจะอยู่ในตำแหน่งที่คนเดินผ่านอยู่สมควรเป็นวัสดุที่ผิวเรียบ ไม่ขรุขระหรือหยาบเกินไป ไม่มีมุมแหลมคมที่จะเป็นอันตรายได้

- ขนาด ความสูง ถ้าจะให้กั้นแสดงแนวสำหรับผู้ขับขี่ยวดยานควรมีความสูงไม่น้อยกว่า 0.80 เมตร จึงสามารถมองเห็นได้ชัดเจนจากภายในรถยนต์ นอกจากนั้นบางครั้งยังมีการใช้เสาแสดงอาณาเขตนี้ประกอบกัน ไฟให้แสงสว่างหรือป้ายบอกสัญญาณจราจร หรือใช้เป็นที่นั่งได้ด้วยดังนั้นความสูงจึงขึ้นอยู่กับการใช้งานอื่นประกอบด้วย

- ระยะห่าง ถ้าต้องการกั้นมิให้รถยนต์แล่นผ่านเข้าไปได้ ควรตั้งวางห่างกันอย่างน้อย 1.30 เมตร ถ้าต้องการกั้นมิให้จักรยาน , จักรยานยนต์ ผ่านเข้าไปได้ ควรตั้งวางห่างกันอย่างน้อย 0.60 เมตร หรือในบางครั้งอาจออกแบบห่วงหรือตะขอเตรียมสำหรับการใช้โซ่หรือเชือกคล้องอีกที่หนึ่ง เพื่อช่วยกั้นบริเวณในโอกาสที่ต้องการเป็นครั้งคราวไป

- การใช้งาน เสาแสดงอาณาเขตที่ใช้ชั่วคราวอาจทำได้ 2 แบบ คือแบบเคลื่อนย้ายได้ โดยทำด้วยพลาสติกคล้ายที่แสดงแนวของตำรวจจราจร แต่แบบเคลื่อนย้ายได้นี้มีข้อเสียคืออาจทำให้เกิดการสับสน เกิดความเข้าใจผิดและเสาหายไปได้ เสาอีกแบบหนึ่งคือ แบบที่ถอดออกได้โดยจัดทำส่วนที่ยึดไว้กับพื้นตรงตำแหน่งที่ต้องการตั้งเสาและนำมาติดตั้งโดยการยึดด้วยน๊อตหรือสกรู

12. ไฟฟ้าแสงสว่าง

ไฟฟ้าภายนอก (Exterior Lighting) นอกจากจะทำหน้าที่ให้แสงสว่างในเวลากลางคืน ความปลอดภัยในการสัญจรและสวัสดิภาพของผู้สัญจรแล้ว ยังทำหน้าที่เป็นสิ่งประกอบสถานที่ เช่น ถนน ทางเดิน ที่จอดรถ เพื่อช่วยในการตัดส่วนของพื้นที่ รูปแบบของลักษณะพื้นที่ดังกล่าว และส่งเสริมให้เกิดความสวยงามขึ้นอีกด้วย

เกณฑ์ในการออกแบบและเลือกใช้ไฟฟ้า

ก. การเลือกชนิดต่างๆ ของไฟฟ้า เช่น ระดับความสูง-ต่ำของไฟฟ้า รูปร่างและลักษณะต่าง ๆ ของไฟฟ้าที่มีอยู่หลายชนิดหลายรูปแบบ ในการเลือกต้องคำนึงถึงการใช้งาน ความกลมกลืนกับสิ่งประกอบภูมิทัศน์ (Site Furniture) ชนิดอื่น ๆ ความทนทาน การดูแลรักษา อายุการใช้งาน และราคา

ข. องค์ประกอบของไฟฟ้า ประกอบด้วย

- หลอดไฟฟ้า การเลือกใช้ชนิดใดต้องให้เหมาะสมกับหน้าที่และความต้องการ
- เสาไฟฟ้า สามารถทำด้วยวัสดุหลายชนิด เช่น เสาเหล็ก ไม้ คอนกรีตและอลูมิเนียม เป็นต้น และมีหลายรูปแบบ เช่น รูปกลม รูปเหลี่ยม หกเหลี่ยม เป็นต้น จะเลือกใช้วัสดุใดและรูปแบบใดต้องให้เหมาะสมกับความสูงของเสา สภาพภูมิอากาศโดยทั่ว ๆ ไป รูปร่างและวัสดุของเสาไฟ ในพื้นที่เดียวกันควรจะเหมือนกัน ยกเว้นแต่จะใช้ในระบบการสัญจรที่ต่างชนิดกัน เป็นต้น

- การติดตั้ง ระยะห่างของการติดตั้ง ตำแหน่งที่ติดตั้ง วิธีการและรูปแบบของการติดตั้งจะแตกต่างกันไปในทางสัญจรต่างชนิดกัน และต่างระดับกันเช่น ในถนน สายประธาน ถนนสายหลักและสายรอง เป็นต้น

ค. ควรจะเป็นส่วนประกอบที่กลมกลืนไปกับพื้นที่ไม่ใช่ส่วนที่เป็นจุดเด่น การเดินสายถ้าเป็นไปได้ควรจะเดินสายใต้ดิน เพื่อลดความไม่สวยงามของสายไฟฟ้าและลดอันตรายจากไฟฟ้าด้วย

ง. เสาไฟฟ้าอาจออกแบบให้ใช้ประโยชน์ร่วมกับอย่างอื่นได้ในกรณีที่สามารที่จะออกแบบให้เสาไฟฟ้าสามารถจะใช้ประโยชน์อย่างอื่น ๆ ได้ และเกิดความกลมกลืนในรูปแบบกับ Site Furniture ชนิดอื่น ๆ ก็ควรจะกระทำ

จ. ออกแบบเพื่อให้ประหยัด และดูแลรักษาง่ายทั้งนี้ขึ้นอยู่กับตำแหน่ง ความสูง และรายละเอียดของเสาไฟและดวงไฟ ควรจะง่ายต่อการเปลี่ยนและซ่อมบำรุง ควรใช้หลอดไฟฟ้าที่มีอายุการใช้งานนาน ๆ และแสงสว่างเป็นสีที่ไม่ก่อให้เกิดความรำคาญ หรือรบกวนสายตาซึ่งอาจก่อให้เกิดอันตรายได้ และทนทานต่อสภาพดินฟ้าอากาศมีการป้องกันไฟดูด หรือไฟช็อตในเวลาที่ไม่คาดคิดด้วย

13. ทางเดินมีหลังคา (Coverd Walkway)

ทางเดินในบางช่วงที่มีการใช้งานมาก และใช้งานอย่างสม่ำเสมอตลอดเวลา มีระยะทางเดินไกลมีความเหมาะสมที่จะจัดทำหลังคาคลุม เพื่ออำนวยความสะดวกให้แก่นักท่องเที่ยวให้หลบแดดหลบฝนได้ นอกจากนี้ยังอาจช่วยชี้นำทิศทางการเดินให้ชัดเจนยิ่งขึ้น เช่น นำนักท่องเที่ยวจากลานที่จอดรถไปยังบริเวณทางเข้า หรือทางเดินในย่านการค้าหรือเป็นทางเดินมีหลังคา ปริอประกอบอยู่กับประตูทางเข้า หรือทางเดินที่เป็นเส้นทางนักทัศนอาจร เป็นต้น

เกณฑ์ในการออกแบบ

ก. รูปแบบ สีสัณและวัสดุ ควรให้กลมกลืนกับส่วนประกอบอื่นของบริเวณ และให้เข้ากับเอกลักษณ์ของบริเวณนั้น เช่น การใช้หลังคาจั่วมุงกระเบื้องดินเผา และเสาไม้สำหรับหลังคาในบรรยากาศแบบไทย หรือการใช้หลังคาไฟเบอร์กลาส และเสาเหล็กในบรรยากาศย่านการค้าสมัยใหม่ เป็นต้น

ข. ความสูงของหลังคาในจุดต่ำสุด ไม่ควรจะให้ต่ำกว่า 2.30 เมตร ทั้งนี้เพราะถ้าหลังคาสูงมากเกินไปจะไม่ช่วยบังแดดฝน แต่ถ้าเตี้ยเกินไปจะเกิดความรู้สึกอึดอัดได้

ค. ความกว้างของทางเดินมีหลังคา ก็เช่นเดียวกับทางเท้าโดยทั่วไปว่ามีผู้ใช้มากน้อยเพียงใด หรือถ้ามีการใช้งานของทางเท้ากับทางจักรยานร่วมกัน ก็ควรแบ่งแยกด้วยการตีเส้นหรือมีขอบคัน เป็นต้น

ง. ตามทางเดินอาจติดป้ายโฆษณา ตามแนวทางเดินมีหลังคานี้ ในบางโอกาสอาจมีการติดตั้งป้ายโฆษณาป้ายประชาสัมพันธ์ หรือนิทรรศการการรณรงค์ไปสองข้างทางด้วยก็ดี โดยติดตั้งไปตามตำแหน่งเสาหรือจัดทำฝั่งด้านหลังสำหรับติดป้ายซึ่งจะได้ผลดีเพราะเป็นจุดที่มีนักท่องเที่ยวผ่านไปมาอยู่มากแล้ว

14. ชุมทางเข้า

ชุมทางเข้า ได้แก่ สิ่งก่อสร้างที่จัดทำขึ้นเพื่อเสมือนเป็นที่หมายตาให้ผู้สัญจรไปมาทางรถยนต์และทางเท้าหรืออย่างใดอย่างหนึ่ง สามารถกำหนดตำแหน่งการเข้าออกได้ง่ายขึ้นชัดเจนขึ้น โดยมากจึงมักจะเป็นการเน้นในทางความสูง เพื่อให้มองเห็นได้จากระยะไกล ชุมทางเข้านี้มีได้หมายความถึงเฉพาะ ชุมประตูทางเข้าอาคารกลุ่มอาคารเท่านั้น แต่หมายความรวมถึงชุมสำหรับทางเข้า ย่านหรือที่รวมกิจกรรมต่าง ๆ ด้วย เช่น สยามแสควร์ เว็งนาครเกษม พัทยาใต้ ตลาดต่าง ๆ เป็นต้น

เกณฑ์ในการออกแบบ

ก. ส่วนประกอบของชุมทางเข้า ชุมทางเข้านี้อาจมีเพียงชุมที่เป็นโครงสร้างและโดยมากมักจะประกอบอยู่กับป้ายชื่อด้วย เพื่อให้สื่อสารได้ชัดเจนมากขึ้น หรือมีตัวหนังสือแสดงการต้อนรับ

เป็นต้น อาจมีการติดป้ายโฆษณาประกอบอยู่กับนาฬิกาตัวเลขแสดงอุณหภูมิของอากาศขณะนั้น และมีไฟฟ้าแสงสว่างประกอบอยู่สำหรับการมองเห็นในเวลากลางคืน

ข. ความสูงของซุ้ม จะต้องคำนึงถึงประเภทของการสัญจรประกอบด้วย โดยถ้าเป็นทางคนเดินความสูงอย่างน้อยที่สุด คือ 2.30 เมตร ถ้าเป็นทางสำหรับรถยนต์โดยทั่วไปความสูงอย่างน้อยที่สุด คือ 3.00 เมตร ถ้าเป็นทางสำหรับรถยนต์บรรทุก รถโดยสารขนาดใหญ่ของเมืองผ่านไปมาด้วยความสูงอย่างน้อยที่สุด คือ 5.00 เมตร เป็นต้น

ค. โครงสร้างของซุ้มทางเข้า ซุ้มทางเข้านี้อาจเป็นเพียงแคโครงสร้างโปร่ง หรือเป็นโครงสร้างที่มีหลังคาเพื่อกันแดดกันฝนได้ เป็นโครงสร้างสำหรับไม้เลื้อยเกาะขึ้นไปเป็นซุ้มต้นไม้ก็ได้หรืออาจจะมีประโยชน์การใช้งานอื่นประกอบอยู่ด้วย เช่น ป้อมยาม ป้อมเก็บเงิน เป็นต้น

ง. ซุ้มประตูนี้อาจเป็น โครงสร้างอิสระ หรือยึดอยู่ กับโครงสร้างอาคารข้างเคียงในบริเวณนั้นก็ได้

จ. รูปแบบที่กลมกลืน ซุ้มทางเข้านี้ก็เช่นเดียวกับสิ่งก่อสร้างอย่างอื่น ๆ คือควรมีรูปแบบที่กลมกลืนไปกับบรรยากาศของบริเวณนั้น และกลมกลืนไปกับสิ่งประกอบภูมิทัศน์อย่างอื่น ๆ ด้วย เช่น ซุ้มทางเข้าย่านที่เป็นเมืองเก่าแบบไทย ๆ ตัวซุ้มทางเข้าอาจเป็นไม้ฉลุแกะสลักลายแบบไทย มีเสาถ้ำเป็นเสาหัวเม็ด หรือมีโครงหลังคาเป็นรูปจั่วมีลวดลายที่หน้าบัน เป็นต้น

ฉ. ส่วนประกอบในบริเวณโดยรอบ นอกจากตัวโครงสร้างของซุ้มทางเข้าเองแล้ว ควรมีการออกแบบโดยคำนึงถึงบริเวณโดยรอบประกอบด้วย ทางเท้า สวนหย่อม การปลูกต้นไม้เพื่อช่วยเน้นความสำคัญมากขึ้น

15. อื่นๆ

นอกจากจะมีส่วนประกอบดังที่ได้กล่าวมาทั้งหมดในช่วงต้นแล้ว ยังมีสิ่งประกอบบริเวณอื่น ๆ อีก เช่น รูปปั้นประติมากรรม, อนุสาวรีย์, หอนาฬิกา หรือแม้แต่ว่าสิ่งที่เกิดขึ้นจากวิถีชีวิตของคนในเมือง เช่น หาบเร่แผงลอย เป็นต้น

เกณฑ์ในการออกแบบ

ก. รูปปั้น อนุสาวรีย์ หอนาฬิกา เหล่านี้เป็นส่วนตกแต่งประดับประดาเมืองเพื่อความสวยงาม เป็นจุดดึงดูดความสนใจ เป็นที่หมายตาและเป็นสื่อที่ช่วยในการกำหนดทิศทาง ซึ่งในต่างประเทศนิยมใช้กันมาก ทั้งในบริเวณย่านการค้า สถานที่ราชการ บริเวณทางเข้าหน้าอาคารภายในสวนสาธารณะ เป็นต้น โดยมีการใช้ในลักษณะของงานศิลปะที่มาช่วยปรุงแต่งบ้านเมืองให้สวยงาม นอกจากนั้นยังมีการออกแบบให้มีประโยชน์ใช้สอยด้วย มิใช่เพื่อผลทางการมองเห็นอย่างเดียว เช่น รูปปั้นประกอบกับน้ำพุ น้ำตกหรือน้ำพุสำหรับดื่ม รูปปั้น ซึ่งเด็กสามารถปีนป่ายเป็นอุปกรณ์การเล่นได้ หรือมีการใช้เสียงประกอบด้วย เช่น เสียงน้ำไหล เสียงใบพัดของกังหันลมหรือมีการให้ข้อมูลเช่น บอกอุณหภูมิ วันที่ เวลา เป็นต้น ในกรณีที่เป็นอนุสาวรีย์มักเป็นสิ่งที่ระลึกถึงบุคคล

ที่สำคัญ ระลึกถึงเหตุการณ์สำคัญซึ่งบริเวณประกอบโดยรอบต้องการความสว่างาม ความยิ่งใหญ่ รวมทั้งบริเวณเพื่อการประกอบพิธีกรรมการเฉลิมฉลองต่าง ๆ เป็นต้น อนุสาวรีย์ท้าวสุรนารี , อนุสาวรีย์ ประชาธิปไตย, อนุสาวรีย์พระบรมรูปรัชกาลต่าง ๆ

ข. หาดแร่แผลงลอย เป็นวิถีชีวิตความเป็นอยู่เป็นระบบการค้าขาย ธุรกิจของเมืองไทย และประเทศทางตะวันออก ที่เป็นเอกลักษณ์อย่างหนึ่งซึ่งดึงดูดนักท่องเที่ยวทั้งชาวไทยและชาว ต่างประเทศได้ดี ปัญหาของหาดแร่แผลงลอย คือ ความไม่เป็นระเบียบ เกะกะกีดขวางทางเท้า และ ทางรถยนต์ ก่อให้เกิดความสกปรกกับพื้นที่ทางเท้า และอาจเกิดอันตรายได้ถ้ามีการปรุงอาหาร มีเตาไฟ และความร้อน เป็นต้น แต่ถ้าไม่ได้มีมาตรการที่เข้มงวด ประกอบกับการควบคุมบริเวณขอบเขตที่ แน่ชัดว่า บริเวณใดยินยอมให้เป็นที่ตั้งหาดแร่แผลงลอยพร้อมทั้งกำหนดควบคุมประเภทของสินค้า เช่น กำหนดให้ขายต้นไม้ ดอกไม้ ขายหนังสือพิมพ์ ขายหนังสือ ขายบุหรี เครื่องคัม เป็นต้น

2.4 งานวิจัยที่เกี่ยวข้อง

ณรงค์ สิงหนวุฒิ (2544 : 8) ทำการวิจัยโครงการปรับปรุงสถานที่ท่องเที่ยวบางแสน ผลการวิจัยสรุปว่า โครงการปรับปรุงสถานที่ท่องเที่ยวบางแสน เป็นโครงการที่จัดทำเพื่อปรับปรุง และส่งเสริมด้านจินตภาพของเมืองท่องเที่ยวให้มีความชัดเจน เพื่อให้เกิดความประทับใจแก่นักท่องเที่ยว และสร้างกิจกรรมทางด้านการท่องเที่ยวที่หลากหลายเพื่อดึงดูดนักท่องเที่ยวให้เข้ามาในพื้นที่พร้อมทั้ง ส่งเสริมให้เป็นที่พักแรมที่ได้รับความนิยม นอกจากนี้ยังต้องจัดระเบียบและวางแนวทางการ ขยายตัวของที่พักอาศัยในชุมชน และเตรียมสาธารณูปโภคและสาธารณูปการไว้รองรับในอนาคต ทั้งนี้เพื่อตอบสนองต่อความมุ่งหมายของโครงการที่ต้องการส่งเสริมให้บางแสนเป็น เป็นศูนย์กลาง การท่องเที่ยวและบริการที่ต่อเนื่องกับการท่องเที่ยวของพื้นที่บางแสน เขาเขียว บางพระ และส่งเสริม ให้เป็นย่านพักอาศัย ซึ่งมีสภาพแวดล้อมที่ดี มีระบบสาธารณูปโภคสาธารณูปการที่มีประสิทธิภาพ รองรับ

ภาพของโครงการ

โครงการปรับปรุงสถานที่ท่องเที่ยวบางแสน ได้ทำการออกแบบและปรับปรุงพื้นที่บาง แสนโดยเริ่มตั้งแต่ปากทางแยกลงสู่หาดบางแสน พื้นที่ตลอดแนวชายหาด รวมทั้งพื้นที่หลังหาด ทั้งหมดระหว่างถนนบางแสนสาย 1 (ถนนเลียบหาดบางแสน) กับถนนบางแสนสาย 2 โดยสรุป การออกแบบปรับปรุงพื้นที่ได้ ดังนี้

เอกสารนี้เป็นเอกสารที่จัดทำขึ้นเพื่อใช้ในการศึกษาวิจัยเท่านั้น ไม่สามารถนำข้อมูลไปใช้ในการอื่นได้

1. ปรับปรุงบริเวณทางแยกจากถนนสุขุมวิทให้เกิดลักษณะทางกายภาพเป็นประตู (Gateway) ที่ชัดเจนเข้าสู่พื้นที่ชายหาดบางแสน

2. ปรับปรุงการจราจรบริเวณสี่แยกถนนเข้าสู่ชายหาดบางแสน และถนนมิตรสัมพันธ์ให้มี ประสิทธิภาพ

3. ปรับปรุงลักษณะทางกายภาพบริเวณแยกถนนเข้าสู่พื้นที่ตอนใน ซึ่งจะกลายเป็นถนนแยกที่มีความสำคัญต่อไปในอนาคต
4. ปรับปรุงการจัดกลุ่มกิจกรรมร้านค้าตลอดแนวสองข้างทางเข้าสู่ชายหาดบางแสนให้เกิดจังหวะทางกายภาพที่ดี เพื่อส่งเสริมให้เกิดสุนทรียภาพและการสื่อสารทางสภาพแวดล้อมทางกายภาพที่ชัดเจน
5. ส่งเสริมให้มีเส้นทางสำหรับจักรยานเพื่อส่งเสริมการท่องเที่ยวเชิงอนุรักษ์
6. ปรับปรุงบริเวณย่านพักอาศัย และย่านพักอาศัยกึ่งพาณิชย์ เพื่อรองรับการขยายตัวจากการเพิ่มของจำนวนประชากร ให้เกิดความเป็นระเบียบในการขยายตัวในอนาคต
7. ปรับปรุงสภาพทางกายภาพให้เปิดมุมมองจากถนนเข้าสู่ชายหาดบางแสนสู่ทะเล
8. ส่งเสริมให้มีองค์ประกอบทางกายภาพที่เป็นจุดหมายคา (Landmark) ของพื้นที่
9. ส่งเสริมให้มีการจัดกลุ่มกิจกรรมต่าง ๆ บริเวณชายหาด เพื่อสร้างให้เกิดสุนทรียภาพในด้านจังหวะ (Rhythm) ทางกายภาพของพื้นที่
10. ปรับปรุงย่านพักอาศัยกึ่งพาณิชย์บริเวณหลังชายหาดให้เกิดสภาพแวดล้อมทางกายภาพที่ดี
11. ปรับปรุงรูปแบบลักษณะภูมิสถาปัตยกรรมบังกะโล ให้ดึงดูดนักท่องเที่ยวที่มีคุณภาพเข้าพักมากขึ้น
12. ส่งเสริมให้มีศูนย์บริการด้านการท่องเที่ยวและพักผ่อน และศูนย์กีฬา
13. ส่งเสริมการใช้ประโยชน์ที่ดินบริเวณหลังชายหาดให้เกิดประโยชน์และเหมาะสม

สำหรับรายละเอียดด้านความต้องการในการใช้พื้นที่ที่สามารถสรุปเป็นตารางได้ ดังนี้

สรุปพื้นที่แนวทางการออกแบบเชิงปริมาณ

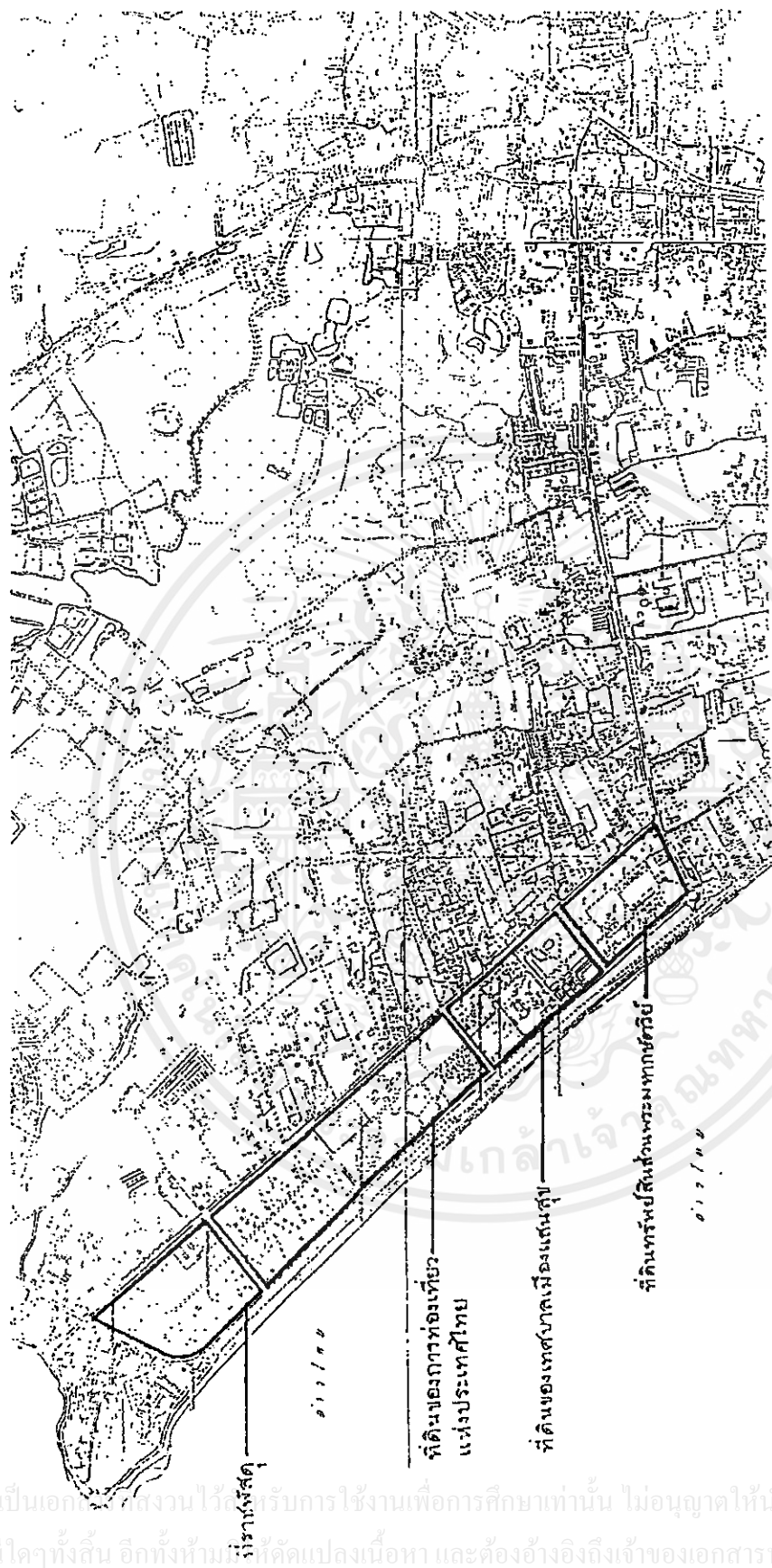
1. พื้นที่เปิดโล่งและนันทนาการ		
สวนสาธารณะสำหรับชุมชน	70,400	ตรม.
พื้นที่ชายหาดสำหรับนักท่องเที่ยว	401,004	ตรม.
2. พื้นที่ประกอบกิจกรรมกลางแจ้งอื่น ๆ		
วอลเลย์บอลชายหาด	2,328	ตรม.
สนามฟุตบอล ขนาด 85 x 120 ม.	10,200	ตรม.
สนามบาส ขนาด 16 x 28 ม. 2 สนาม	896	ตรม.
สนามเทนนิส ขนาด 38 x 38 ม. 2 สนาม	2,888	ตรม.
สระว่ายน้ำ ขนาด 94 x 94 ม.	8,836	ตรม.
พื้นที่จอดรถยนต์	5,100	ตรม.
ลานกิจกรรมเอนกประสงค์		

เอกสารนี้เป็นเอกสารที่จัดทำขึ้นเพื่อใช้ในการศึกษาเท่านั้น ไม่สามารถนำไปใช้เพื่อการค้าหรือการอื่นใดโดยไม่ได้รับอนุญาตจากกรมโยธาธิการและผังเมืองได้

สรุปพื้นที่แนวทางการออกแบบเชิงปริมาณ		
3. บริเวณพื้นที่จุดหมายตา (Landmark)		
4. พื้นที่พักอาศัย (มีเพียงหอ)	154,052	ตรม.
5. บังกะโลและโรงแรม	93,636	ตรม.
6. พื้นที่ร้านอาหารและภัตตาคาร	35,774	ตรม.
รวม	785,114	ตรม.

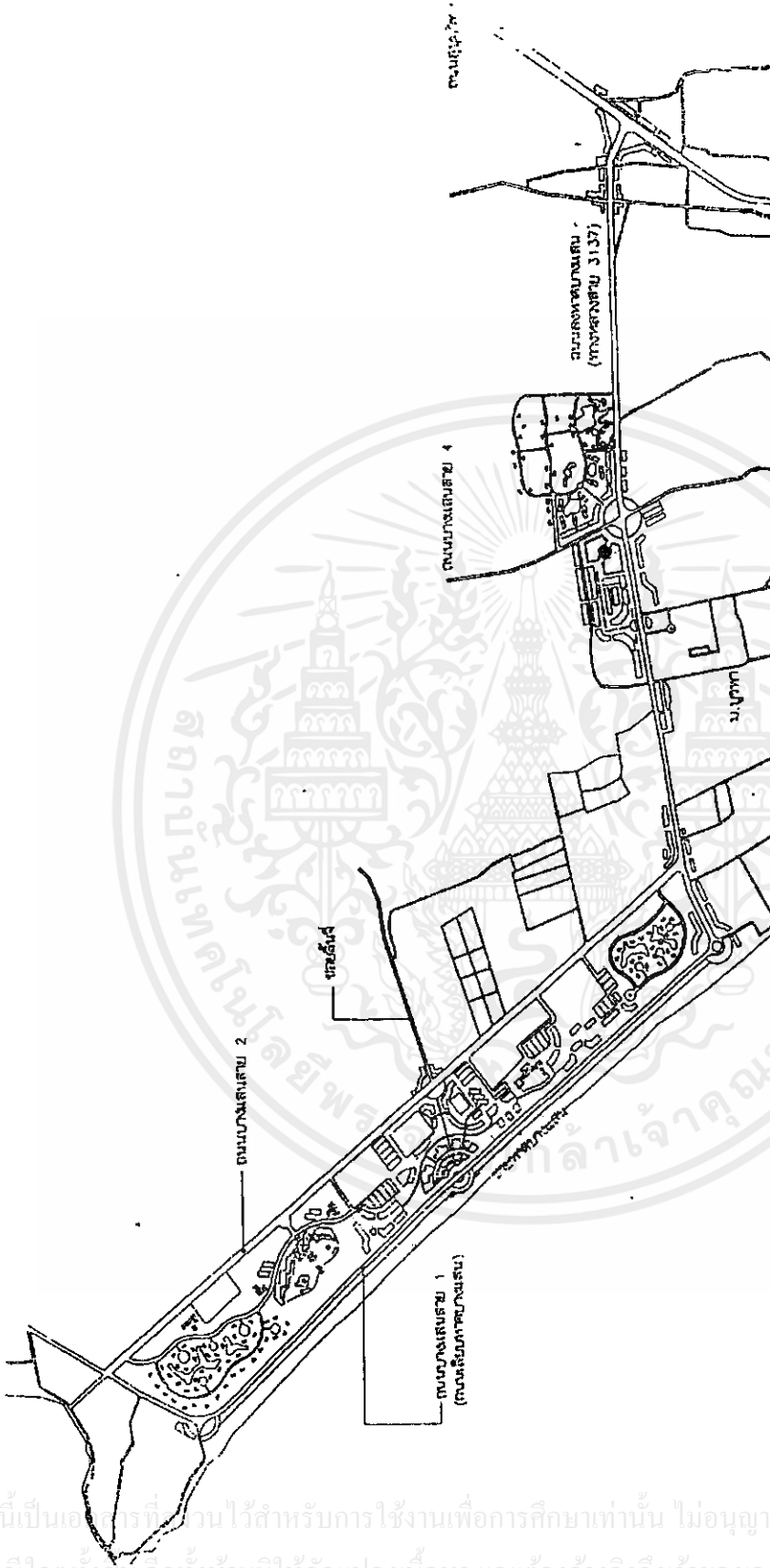


เอกสารนี้เป็นเอกสารที่สงวนไว้สำหรับการใช้งานเพื่อการศึกษาเท่านั้น ไม่อนุญาตให้นำไปใช้ประโยชน์ด้านการค้า
ไม่ว่ากรณีใดๆทั้งสิ้น อีกทั้งห้ามมิให้คัดแปลงเนื้อหา และต้องอ้างอิงถึงเจ้าของเอกสารทุกครั้งที่มีการนำไปใช้



<p>แสดง ที่ดินของหน่วยงาน ต่าง ๆ</p>	<p>โครงการปรับปรุงสถานที่ท่องเที่ยวบางแสน วิชา Urban design studio3 (264 423) จัดทำโดย นายณรงค์ สิงหนุตติ K43284008 ภาควิชาการออกแบบและวางผังชุมชนเมือง คณะวิศวกรรมศาสตร์ จุฬาลงกรณ์มหาวิทยาลัย มหาวิทยาลัยศิลปากร</p>
--	--

เอกสารนี้เป็นเอกสารงานวิจัยที่ได้รับบริการใช้งานเพื่อการศึกษาเท่านั้น ไม่อนุญาตให้นำไป
ไม่ว่ากรณีใดๆทั้งสิ้น อีกทั้งห้ามแก้ไขเปลี่ยนแปลงเนื้อหา และต้องอ้างอิงถึงเจ้าของเอกสารทุก



	
	ส่วนที่
แสดงโครงการปรับปรุงสถานที่ ของมหาวิทยาลัย	
โครงการปรับปรุงสถานที่ห้องที่เยวบางเตย 7/4 Urban design มงช๖3 (162-413) วิชาไทย งานสถาปัตย์ วิชาทฤษฎี 4.43264008 ภาควิชาสถาปัตย์และผังเมือง คณะสถาปัตย์ มหาวิทยาลัยศิลปากร	

เอกสารนี้เป็นเอกสารที่งานไว้สำหรับการใช้งานเพื่อการศึกษาเท่านั้น ไม่อนุญาตให้ทำซ้ำโดยไม่ได้รับอนุญาตจากเจ้าของลิขสิทธิ์
 ไม่ว่ากรณีใดๆทั้งสิ้น อีกทั้งห้ามมิให้คัดลอกเนื้อหา และต้องอ้างอิงถึงเจ้าของเอกสารทุกครั้งหากมีการนำไปใช้

สมชาติ วินิจธนกิจ (2547 : 1) ทำการวิจัยแนวความคิดในการออกแบบชุมชนริมฝั่งลำตะคองเพื่อการท่องเที่ยวในเขตเทศบาลนครนครราชสีมา ผลการวิจัยสรุปได้ว่า การวิจัยนี้มีวัตถุประสงค์เพื่อศึกษาสภาพแวดล้อมด้านกายภาพ และศึกษาความคิดเห็น และกิจกรรมของชุมชนเพื่อเสนอแนวทางการพัฒนาชุมชนริมฝั่งลำตะคองเพื่อการท่องเที่ยวในเขตเทศบาลนครนครราชสีมา กลุ่มตัวอย่างที่ใช้ในการวิจัย ได้แก่ ประชาชน หัวหน้าชุมชน นักท่องเที่ยว เจ้าหน้าที่ตรวจสอบคุณภาพน้ำจังหวัดนครราชสีมา ผลการวิจัยสภาพปัจจุบันทางด้านกายภาพของพื้นที่บริเวณ ดังกล่าว พบว่าศักยภาพของพื้นที่ที่ยังไม่ได้รับการส่งเสริม และสามารถพัฒนาเป็นแหล่งท่องเที่ยวมี ดังนี้

1. บริเวณอ่างเก็บน้ำอัยยภูงศ์

เป็นอ่างเก็บน้ำขนาดใหญ่ภายในตัวเมืองอดีตใช้ผลิตน้ำประปาเพื่อใช้ในเทศบาล แต่ปัจจุบันได้ผลิตน้อยลง และบริเวณโดยรอบอย่างจัดเป็นส่วนสาธารณะ ไม่ได้รับการดูแลมากนักทำให้คนเข้าไปใช้มีจำนวนน้อย ในขณะที่บริเวณดังกล่าวมีประชาชนจำนวนมาก เนื่องจากคุณภาพน้ำและปริมาณของน้ำที่ไหลผ่านชุมชนริมฝั่งในเขตเทศบาลนคร ทำให้เกิดการนำน้ำไปใช้เพื่อการเกษตรเป็นจำนวนมาก และคุณภาพน้ำไม่ได้มาตรฐานในบางช่วงของลำตะคอง ปัจจุบันจึงจัดให้อ่างเก็บน้ำอัยยภูงศ์เป็นสวนสาธารณะเพื่อชุมชน และท่องเที่ยว

2. เพลงโคราช

แต่เดิมเพลงโคราชได้กำเนิดในสมัยรัตนโกสินทร์ที่มีสงครามระหว่างไทยกับเขมรเมื่อไทยชนะสงครามครั้งใดชาวบ้านจะมีการเฉลิมฉลองชัยชนะด้วยการขับร้อง และรำรำกัน ในหมู่บ้านใกล้เคียง ๆ กับชุมทางรถไฟถนนจิระ และเริ่มเล่นเพลงโคราชที่หมู่บ้านนี้ โดยเป็นเพลงพื้นบ้านของชาวสุรินทร์ผสมผสานกับเพลงทรงเครื่องของภาคกลางต่อมาหมอลำโคราชได้รวมตัวกันตั้งคณะขึ้นหลายคณะ และมาตั้งสำนักงานอยู่ในตัวเมือง เพื่อสะดวกในการติดต่อหาเพลงไปเล่น แต่ประชาชนเสื่อมความนิยมลงเนื่องจากได้มีแหล่งบันเทิงเกิดขึ้นเป็นจำนวนมาก และไม่รับการส่งเสริมจากเทศบาลอย่างจริงจัง ทำให้จำนวนคณะหมอลำลดลงมากขึ้น ควรให้เทศบาล และประชาชนร่วมมือกันเพื่อส่งเสริมให้เป็นแหล่งท่องเที่ยวแห่งใหม่ของจังหวัดนครราชสีมา

3. วัดศาลาลอย

สร้างขึ้นเมื่อ พ.ศ. 2370 โดยคุณหญิงโม และปลัดเมืองนครราชสีมา โดยคุณหญิงโมได้อธิฐานว่า ถ้ากระต่ายไปติดบริเวณใดในลำตะคองจะสร้างวัดบริเวณดังกล่าว จึงได้สร้างวัดขึ้นและปรับปรุงมาตลอดจนถึงปัจจุบัน และได้เป็นที่เก็บอัฐิของท่านท้าวสุรนารี เพื่อจัดเป็นแหล่งท่องเที่ยวของจังหวัดนครราชสีมา และยังกำหนดพื้นที่ให้ชุมชนที่รูกล้าลำนารวมกลุ่มกันโดยจัดพื้นที่เป็นกลุ่มเรือนไทยภาคอีสาน เพื่อให้นักท่องเที่ยวได้เห็นถึงวิถีชีวิต และวัฒนธรรมของภาคตะวันออกเฉียงเหนือ

4. ระบบนิเวศบริเวณชุมชนเกษตรสามัคคี 2 และศาลาลอย

เป็นบริเวณที่มีความเป็นธรรมชาติ สภาพป่า พืช และสัตว์ต่าง ๆ มีความสวยงาม และน่าสนใจ เหมาะแก่การทัศนศึกษาทางธรรมชาติ แต่ปัจจุบันลำตะคองบริเวณดังกล่าวเต็มไปด้วยวัชพืช และทำให้ขยะไปติดค้างทำให้เกิดน้ำเน่าเสีย - ควรมีการสร้างจิตสำนึกให้กับชุมชนเพื่อช่วยกันดูแลลำน้ำ

5. บริเวณชุมชนสวนผักและไม้ตัดดอก

เกษตรกรรมส่วนใหญ่ของเขตเทศบาลนครจังหวัดนครราชสีมา จะอยู่บริเวณทิศตะวันตกเฉียงเหนือของตัวเมือง เป็นที่ลุ่มน้ำ เหมาะแก่การเพาะปลูก ซึ่งส่วนใหญ่อยู่บริเวณบุนะคำ และลำโรงจันทร์ มีการทำสวนผักตามฤดูกาล เช่น ผักกาด คะน้า หอม ผักชี กะหล่ำปลี ฯลฯ เพื่อบริโภคภายในตัวจังหวัด และส่งไปยังจังหวัดที่ใกล้เคียงด้วย และควรส่งเสริมให้ชุมชนหันมาปลูกผักปลอดสารพิษ และยังมีการทำสวนไม้ตัดดอกเพื่อบริการภายในตัวจังหวัด และควรส่งเสริมให้เป็นแหล่งท่องเที่ยวเชิงเกษตรเชื่อมต่อกับแหล่งท่องเที่ยวเชิงเกษตรกรรมแหล่งอื่นของจังหวัด กิจกรรมของชุมชนในการใช้บริเวณริมฝั่งลำตะคอง ในเขตเทศบาลนคร และเขตการท่องเที่ยวการกำหนดกิจกรรมเพื่อการท่องเที่ยวทางศิลปวัฒนธรรมและประวัติศาสตร์ในบริเวณในพื้นที่ศึกษา พบว่า

1. ความสำคัญทางด้านศิลปวัฒนธรรมและประวัติศาสตร์

1.1 อ่างเก็บน้ำอัยยวงค์ กำหนดกิจกรรมนักท่องเที่ยว ดังนี้

- ปรับปรุงห้างสรรพสินค้า IT เพื่อให้สอดคล้องกับกิจกรรมภายในโครงการห้างสรรพสินค้า IT ตั้งอยู่บริเวณด้านหน้าของอ่างเก็บน้ำ โดยบังมุงมองจากถนนมิตรภาพ ทำให้ต้องเปิดมุมมองของตัวห้างฯ โดยการเปิด พลาซ่า ชั้น 1 ของห้างออกบางส่วน และทำให้พลาซ่าของโครงการเชื่อมต่อกัน ทำให้เกิดกิจกรรมร่วมกัน เอื้อประโยชน์ต่อกัน และมีลานจอดรถที่เชื่อมต่อกันได้ คนที่มาเที่ยวห้าง หรือโครงการก็ใช้ประโยชน์ร่วมกัน

- สนามเด็กเล่น เป็นกิจกรรมสำหรับเด็กในบริเวณดังกล่าว เนื่องจากเป็นแหล่งการศึกษาจำนวนมาก เพื่อรองรับเด็กนักเรียนและเด็กภายในชุมชนเอง

- จุดชมวิว เป็นจุดที่ให้ประชาชนและนักท่องเที่ยวได้ชมทัศนียภาพของเมือง สภาพแวดล้อมของชุมชนและลำตะคอง เนื่องจากเป็นจุดที่ใกล้ใจกลางเมืองมากที่สุดและเป็นที่ยอดนิยมให้กับชุมชน

- ลานกิจกรรม เป็นลานที่ทำกิจกรรมทางด้าน ประเพณีวัฒนธรรม ของชุมชน และนักท่องเที่ยว เช่น ลอยกระทง จุดพักผ่อน

- บริเวณพายเรือ เป็นจุดที่ให้บริการพายเรือรอบอ่างเก็บน้ำ เพื่อพักผ่อนและชมทิวทัศน์รอบอ่างเก็บน้ำ โดยมีเรืออยู่ 2 ประเภทที่ให้บริการ คือ เรือพายและจักรยานน้ำ

- บริเวณสวนสาธารณะ เป็นจุดให้บริการกับชุมชนเป็นส่วนใหญ่ โดยมีกิจกรรมทางด้านการออกกำลังกายและพักผ่อนหย่อนใจ สำหรับชุมชน โดยมีกิจกรรมดังนี้ คือ วิ่ง ปั่นจักรยาน เดินแอร์โรบิก และออกกำลังกายเพื่อสุขภาพอื่น ๆ ฯลฯ

- พิพิธภัณฑ์รัชกาลที่ 7 เป็นอีกกิจกรรมหนึ่งสำหรับนักท่องเที่ยว และชุมชนเพื่อเปิดให้ชมและศึกษาความเป็นมา คือ เป็นพิพิธภัณฑ์ ส่วนที่ 1 จะเป็นพิพิธภัณฑ์ที่เกี่ยวกับความเป็นมาของรัชกาลที่ 7 และการก่อตั้งอ่างเก็บน้ำว่ามีความเป็นมาอย่างไร ส่วนที่ 2 จะเป็นพิพิธภัณฑ์เกี่ยวกับต้นกำเนิดของลำตะคอง ปัญหาและสภาพแวดล้อมที่เกิดขึ้น ภายในลำตะคอง

- โรงกรองน้ำ ยังคงเปิดผลิตน้ำประปา เป็นปกติแต่มีจำนวนน้อยลงและยังให้ประชาชนสามารถเข้าไปดูขั้นตอน การผลิตน้ำประปาได้ด้วย เพื่อให้เกิดความเข้าใจก่อนการนำมา

1.2 เกาะลอยเพลงโคราชเป็นศิลปวัฒนธรรมของคนโคราชาช้านานแล้ว และมีการรวมกลุ่มกัน เพื่อถ่ายทอดการติดต่อเพลงไปเล่น โดยกำหนดกิจกรรมให้กับชุมชนและนักท่องเที่ยวดังนี้

- เวทีแสดงเพลงโคราช เป็นเวทีที่แสดงศิลปเพลงโคราช เพื่อให้นักท่องเที่ยวได้ชมศิลปการรำร่ำ การแต่งกาย และบทเพลง เพื่อดึงดูดนักท่องเที่ยว และยังเป็นเวทีที่ให้ชุมชนต่าง ๆ มาแสดงความคิดเห็นหรือประชุมจัดงานต่าง ๆ ได้ด้วยหอยเพลง เป็นพิพิธภัณฑ์ที่แสดงประวัติความเป็นมา การแต่งกาย ทำรำร่ำบทเพลง และอุปกรณ์ต่าง ๆ ที่เกี่ยวกับโคราช เพื่อให้ประชาชนและนักท่องเที่ยวได้ศึกษาหาความรู้และอุปกรณ์ต่าง ๆ ที่เกี่ยวกับเพลงโคราช เพื่อให้ประชาชนและนักท่องเที่ยวได้ศึกษาหาความรู้ และเป็นจุดดึงดูดนักท่องเที่ยวอีกทางหนึ่ง ลานกิจกรรมใช้สำหรับชุมชน เพื่อให้มีกิจกรรมร่วมกับ เช่น งานประเพณีต่าง ๆ การร่วมตัวกันเพื่อดูแลน้ำเก็บผักตบชวา การลอกคลอง การซ่อมคลอง ฯลฯ

- สวนสาธารณะ ใช้เป็นแหล่งพักผ่อนของชุมชน กิจกรรมการออกกำลังกาย และเพิ่มพื้นที่สีเขียวให้กับเขตเทศบาลนคร เนื่องจากยังไม่เพียงพอกับการขยายตัวของเมือง

1.3 วัดศาลาลอย เป็นวัดที่มีประวัติศาสตร์ อีกแห่งหนึ่งของคนโคราช และยังเป็นสถานที่ท่องเที่ยวของจังหวัดนครราชสีมา ทางด้านกิจกรรมของชุมชนและนักท่องเที่ยวมีดังนี้

- ข่านอาคารพาณิชย์ เป็นทางเข้าหลักของวัดศาลาลอยจากถนนมิตรภาพ โดยกำหนดให้รูปแบบอาคารสอดคล้องกับโครงการที่เป็นสถาปัตยกรรมภาคตะวันออกเฉียงเหนือ โดยมีทางเดินเชื่อมต่อเข้าไปยังตัวอาคารของวัดโดยตรง

- ศูนย์จำหน่ายและผลิตสินค้าชุมชน เป็นจุดให้บริการทางด้านการจำหน่ายสินค้าชุมชน และยังสาธิตวิธีการ ผลิตสินค้าบางส่วน และศูนย์จำหน่ายสินค้านี้ยังจำหน่ายอาหารสำหรับนักท่องเที่ยวก่อนที่จะไปยังสถานที่ท่องเที่ยวแห่งอื่น ๆ

- กลุ่มอาคารเรือนไทย เป็นการตั้งมาเพื่อรองรับชุมชนที่บุกรุกลำน้ำ โดยให้สื่อถึงสถาปัตยกรรมภาคตะวันออกเฉียงเหนือ และส่งเสริมอาชีพให้กับชุมชน ได้มีรายได้เลี้ยงครอบครัว

โดยภายในหมู่บ้านนักท่องเที่ยว สามารถเข้าไปเยี่ยมชม วิถีชีวิต การผลิตและจำหน่ายสินค้าให้กับนักท่องเที่ยว

- วัดศาลาลอย เป็นแหล่งท่องเที่ยวเดิมที่สามารถดึงดูดนักท่องเที่ยว ให้เข้ามาเที่ยวชมศิลปวัฒนธรรมเก่าแก่ ของคนโคราชโดยให้นักท่องเที่ยวได้มาสักการบูชา สิ่งศักดิ์สิทธิ์ เพื่อให้เป็นสิริมงคลกับชีวิต

- สวนสาธารณะ ให้เป็นแหล่งพักผ่อนของชุมชน เพื่อให้ทำกิจกรรมทางด้านการออกกำลังกาย และเป็นจุดพบปะสังสรรค์ของชุมชน

2. การกำหนดกิจกรรมเพื่อการท่องเที่ยว ทางด้านธรรมชาติและเชิงเกษตรในบริเวณ พื้นที่ศึกษา พบว่า

2.1 กิจกรรมทางด้านธรรมชาติ อยู่ช่วงบริเวณชุมชนเกษตรสามัคคี 2 และชุมชนทุ่งสว่าง - ศาลาลอย เหมาะกับนักท่องเที่ยวที่ต้องการศึกษารัฐมนตรี และสภาพแวดล้อมของลำตะคอง โดยเฉพาะ ถ้าเปรียบเทียบกับพื้นที่ธรรมชาติแหล่งอื่น จะมีพื้นที่เล็กกว่ามาก ผู้วิจัยจึงเสนอให้แนวทางเพื่อเชื่อมต่อกับแหล่งท่องเที่ยวอื่น เช่น การท่องเที่ยวเชิงเกษตร เพื่อให้เกิดกิจกรรมที่มากขึ้นสำหรับนักท่องเที่ยว

2.2 กิจกรรมด้านการท่องเที่ยวเชิงเกษตร อยู่บริเวณชุมชนนุมะคำ ตำโรงจันทร์และมหาชัยบางส่วน เป็นพื้นที่ส่วนใหญ่ของเขตเทศบาลนคร เป็นจุดที่ให้นักท่องเที่ยว ชมขั้นตอนการปลูกชนิดของพืชผัก และไม้ดอก ตลอดจนการจำหน่ายสินค้า ทางเกษตร ผู้วิจัยเสนอให้เป็นแนวทางเพื่อเชื่อมต่อกับแหล่งท่องเที่ยวเชิงเกษตร แหล่งอื่นของจังหวัด เช่น ไร่อ่อนปากช่อง ไร่มะนาวด่านเกวียน เป็นต้น เพื่อให้กิจกรรมที่ต่อเนื่องสำหรับนักท่องเที่ยว

3. การออกแบบสิ่งอำนวยความสะดวกที่จำเป็นต่อการท่องเที่ยว

จากการกำหนดแนวทางการใช้ประโยชน์ที่ดินเพื่อการท่องเที่ยวริมฝั่งลำตะคองในเขตเทศบาลนครที่มีศักยภาพที่ควรส่งเสริม ได้แบ่งออกเป็น 3 ส่วน สามารถกำหนดสิ่งอำนวยความสะดวกที่จำเป็นต่อการท่องเที่ยวริมฝั่งลำตะคองในเขตเทศบาลนคร ตามลักษณะการใช้ประโยชน์พื้นที่ในเขตนั้น ๆ ซึ่งผู้วิจัยกำหนดให้มีสิ่งอำนวยความสะดวกในพื้นที่ต่าง ๆ ตามกรอบแนวคิดและทฤษฎีของการท่องเที่ยวแห่งประเทศไทย ดังนี้

1. อ่างเก็บน้ำอัยสุวาน์ จากการศึกษาทางด้านสิ่งอำนวยความสะดวกสำหรับการท่องเที่ยว (การท่องเที่ยวแห่งประเทศไทย 2541: 1-32) จะแบ่งออกตามกิจกรรมของนักท่องเที่ยว ดังนี้

- บริเวณที่ปรับปรุงห้างสรรพสินค้า IT เพื่อให้สอดคล้องกับบรรยากาศ โดยรอบอ่างซึ่งอยู่ด้านหลังของตัวห้าง และเปิดมุมมองของห้างให้กว้างขึ้น สามารถมองผ่านไปเห็นบรรยากาศด้านหลังได้ โดยใช้ลาน Plaza เป็นตัวเชื่อมระหว่างห้าง กับอ่างเก็บน้ำ สิ่งอำนวยความสะดวกสำหรับบริเวณนี้ คือ ลานจอดรถใต้ดิน ซึ่งมีบริเวณที่กว้าง เพียงพอกับนักท่องเที่ยวและคนที่มาช้อปปิ้งห้างสรรพสินค้าบริเวณจอดรถยังมีห้องน้ำไว้บริการก่อนที่นักท่องเที่ยวจะไปยังจุดอื่น

- จุดบริการนักท่องเที่ยว จะมีบริเวณนั่งพักผ่อนเพื่อฟังคำบรรยายและรายละเอียดในการเที่ยว จะมีป้ายบอกแหล่งท่องเที่ยวและทิศทางในการไปชม

- จุดชมวิว จะมีทางเชื่อมต่อมายังจุดชมวิวโดยตรง และต่อขึ้นไปยังหอชมวิว เพื่อดูบรรยากาศรอบเมือง ด้านบนจะมีป้ายบอกตำแหน่งสถานที่สำคัญ ๆ ของจังหวัดและมีร้านค้าขนาดเล็กไว้บริการนักท่องเที่ยว รวมทั้งสิ่งอำนวยความสะดวกอื่น ๆ เช่น ถังขยะ ห้องน้ำ

- พายเรือรอบอ่าง เช่น จุดบริการทางด้านการพักผ่อนให้กับชุมชน และนักท่องเที่ยวที่ต้องการความเพลิดเพลิน โดยมีเรือไว้บริการ 2 ลักษณะ คือ เรือพาย จักรยานน้ำ

- สนามเด็กเล่น ไว้สำหรับบริการเด็กภายในชุมชนและโรงเรียนใกล้เคียง โดยมีเครื่องเล่นสำหรับเล่น และมีสิ่งอำนวยความสะดวก เช่น ถังขยะ ป้อมยามที่อยู่ใกล้บริเวณดังกล่าว เพื่อให้ความปลอดภัยกับเด็กและนักท่องเที่ยว

- ลานกิจกรรม จะอยู่บริเวณรอบอ่างและบริเวณด้านหน้า พิพิธภัณฑ 7 เพื่อให้ประชาชนและนักท่องเที่ยวได้ประกอบกิจกรรมร่วมกัน เช่น ลอยกระทง การแสดงต่าง ๆ การทำกิจกรรมร่วมกันของชุมชน ฯลฯ โดยมีลาน Plaze ขนาดใหญ่ และสิ่งประกอบบริเวณอื่น ๆ เช่น ม้านั่ง ถังขยะ จุดบริการร้านค้า

- พิพิธภัณฑ ราชการที่ 7 เป็นจุดบริการทางด้านความรู้ให้กับนักท่องเที่ยวและประชาชนด้านสภาพแวดล้อมของลำตะคอง ภายในประกอบไปด้วย สื่อต่าง ๆ เพื่อทำให้เกิดความน่าสนใจ การฉายสไลด์แบบมัลติมีเดีย ใช้แสงสีเสียง เข้ามาประกอบที่อยู่ในส่วนของประวัติราชการที่ 7 ส่วนการแสดงผลภาพแวดล้อมของลำตะคอง ภายในจะแสดงให้เห็นปัญหาที่เกิดขึ้นของลำตะคอง และแสดงพันธุ์ไม้ที่ขึ้นอยู่ริมคลอง และส่วนที่แสดงสัตว์น้ำ จะเป็นตู้ปลาขนาดใหญ่ เพื่อให้เห็นถึงความเป็นอยู่ว่ามีลักษณะ เช่นไร ด้านนอกบริเวณโถงของพิพิธภัณฑจะมีห้องสมุดขนาดเล็ก เพื่อให้ผู้สนใจได้ศึกษาหาความรู้ทางด้านสภาพแวดล้อม

- สวนสาธารณะ เป็นจุดให้บริการกับประชาชนเป็นส่วนใหญ่ เพื่อให้มาพักผ่อนออกกำลังกาย โดยจะแบ่งออกเป็น 3 ส่วน คือ

1. ทางวิ่ง จะมีการกำหนดทางวิ่งรอบอ่างเก็บน้ำ และสวนสาธารณะโดยมีสิ่งประกอบบริเวณ เช่น ถังขยะ ม้านั่ง ร้านค้า ศาลา แสงไฟ ห้องน้ำ และป้ายบอกทิศทาง ไว้บริการเป็นระยะ ๆ ตามความจำเป็น

2. ทางจักรยาน จะไปทางเดียวกับทางวิ่งแต่จะแยกเส้นทางออกจากกันเพื่อไม่ให้อันตรายและมีป้ายบอกทิศทาง จัดเงินในบริเวณใดที่มีการตัดผ่านบริเวณที่มีการสัญจรทางรถ จะแสดงป้ายบอกให้รถยนต์ทราบ และชะลอความเร็วโดยให้คนวิ่งหรือรถจักรยานเข้ามาก่อน

3. บริเวณออกกำลังกายรวม เป็นจุดออกกำลังกาย เป็นรวมกลุ่มกันเล่น เช่น การรำต่าง ๆ การออกกำลังกายเพื่อคนสูงอายุ จะมีบริเวณให้ทำกิจกรรมรวมกัน 1 เกาะลอยเพลงโคราช

เป็นการแสดงศิลปวัฒนธรรมของหมอลำเพลงโคราช เพื่อให้นักท่องเที่ยวได้ชม โดยแบ่งสิ่งอำนวยความสะดวกตามกิจกรรมของการท่องเที่ยว ดังนี้

- เวทีเพลงโคราช เป็นเวทีเพื่อแสดงเพลงโคราชประกอบ แสง สี เสียง เพื่อให้เกิดความน่าสนใจ และมีการบริการทางด้านห้องน้ำ ถึงชยะ และร้านค้าให้กับนักท่องเที่ยว

- หอเพลง ภายในจะแสดงประวัติ เครื่องแต่งกายและท่าทางการรำรำของเพลงโคราช โดยทางสัจจธรรมสามารถเชื่อมต่อกับร้านค้าและจำหน่ายสินค้าได้ เมื่อการชมเสร็จสิ้นลง โดยมีจุดบริการทางด้านห้องน้ำ จุดพัก ร้านค้าในบริเวณดังกล่าว

- ลานกิจกรรมและสวนสาธารณะ เป็นจุดบริการประชาชน เช่นเดียวกับอ่างเก็บน้ำอัมฤกษ์ แต่แตกต่างกันที่ทางจักรยานไม่มีเนื่องจากเป็นบริเวณที่เล็ก เพราะเป็นเกาะกลางลำน้ำพื้นที่จึงมีจำกัด

2. วัดศาลาลอย แบ่งสิ่งอำนวยความสะดวกตามกิจกรรมของการท่องเที่ยวดังนี้

- ย่านอาคารพาณิชย์ เป็นอาคารพาณิชย์ที่อยู่ด้านหน้าของโครงการ ก่อนเข้ามายังตัววัดผู้วิจัยได้กำหนดทางเดินรถและคนให้เป็นจุดนำสายตาเข้าไปยังโครงการ โดยใช้ที่หมายตาและรูปแบบของอาคารพาณิชย์เพื่อเป็นจุดนำสายตา และมีสิ่งประกอบบริเวณ เช่น โคมไฟข้างทาง ถึงชยะ ในกรณีคนเดินเข้าไปยังตัววัดและทางสำหรับคนเดินได้ตัวอาคารพาณิชย์

- ศูนย์จำหน่ายและผลิตสินค้าชุมชน ที่มีลักษณะเด่น เป็นจุดให้นักท่องเที่ยวได้ชมขั้นตอนการผลิตสินค้า โดยสามารถเข้าไปสัมผัสได้อย่างใกล้ชิด ส่วนบริเวณจำหน่ายสินค้าจะแยกเป็นหมวดหมู่ เช่น ผลิตภัณฑ์จากอาหาร ผลิตภัณฑ์จากเครื่องใช้ครัวเรือน ผลิตภัณฑ์เครื่องแต่งกาย เป็นต้น และจะมีบริเวณร้านอาหารและเครื่องดื่มไว้บริการนักท่องเที่ยว ห้องน้ำไว้บริการในจุดนี้เช่นกัน

- กลุ่มเรือนไทยอีสาน เป็นการแสดงวิถีชีวิตชาวบ้านและลักษณะรูปแบบของเรือนไทยอีสาน เช่น เรือนเกย เรือนโง้ง เรือนแฝด และภายในกลุ่มเรือนไทย จะมีการจำหน่ายสินค้าของชุมชนเอง ที่ผลิตได้เองแต่จะไม่มีลักษณะเด่น เท่าศูนย์จำหน่ายสินค้านักท่องเที่ยวสามารถเดินเข้าไปชมภายในหมู่บ้านได้ โดยมีจุดแวะพักเป็นระยะ

- สวนสาธารณะ เป็นจุดให้บริการประชาชนทางด้าน การออกกำลังกาย และพักผ่อน เช่นเดียวกับอ่างเก็บน้ำอัมฤกษ์

เอกสารนี้เป็นเอกสารที่สงวนไว้สำหรับการใช้งานเพื่อการศึกษาเท่านั้น ไม่อนุญาตให้นำไปใช้ประโยชน์ด้านการค้า ไม่ว่าจะกรณีใดๆทั้งสิ้น อีกทั้งห้ามมิให้คัดแปลงเนื้อหา และต้องอ้างอิงถึงเจ้าของเอกสารทุกครั้งที่มีการนำไปใช้

บทที่ 3

วิธีดำเนินการวิจัย

การวิจัย เรื่อง การศึกษาศักยภาพเพื่อเสนอแนวทางการพัฒนาการท่องเที่ยว อำเภอเกาะสีชัง จังหวัดชลบุรี

ผู้วิจัยได้กำหนดขั้นตอนการดำเนินการวิจัย ดังนี้

3.1 ประชากรและกลุ่มตัวอย่าง

3.2 เครื่องมือที่ใช้ในการวิจัย

3.2.1 การสัมภาษณ์

3.2.2 การสำรวจ

3.3 การตรวจสอบเครื่องมือ

3.4 การเก็บรวบรวมข้อมูล

3.5 การวิเคราะห์ข้อมูล

3.1 ประชากรและกลุ่มตัวอย่าง

3.1.1 ประชากรประกอบด้วย

1. ประชาชนที่อาศัยอยู่ในพื้นที่ศึกษา ชุมชนรวมทั้งสิ้น 4,830 คน 1,516 หลังคาเรือน (สำนักงานบริหารส่วนตำบลเกาะสีชัง ประจำปี 2547 : 1-3)
2. นักท่องเที่ยว คือ นักท่องเที่ยวที่เดินทางมาเที่ยวภายในพื้นที่ศึกษา จำนวน 546 คนต่อวัน (การท่องเที่ยวแห่งประเทศไทย. 2545 : 8-12)
3. ผู้นำชุมชนและผู้ประกอบการ จำนวน 20 คน

3.1.2 กลุ่มตัวอย่างประกอบด้วย

1. ประชาชนที่อาศัยในพื้นที่ชุมชน จำนวนทั้งสิ้น 4,830 คน 1,516 หลังคาเรือน ใช้กลุ่มตัวอย่างจำนวน 98 คน กำหนดกลุ่มตัวอย่าง โดยใช้ตารางสำเร็จรูปของ Yamane กำหนดค่าความคลาดเคลื่อน + 10%
2. นักท่องเที่ยวที่เดินทางมาท่องเที่ยวจำนวน 546 คนต่อวัน เป็นชาวต่างประเทศ 83 คนต่อวัน ใช้กลุ่มตัวอย่างกำหนดกลุ่มตัวอย่าง โดยใช้ตารางสำเร็จรูปของ Yamane กำหนดค่าความคลาดเคลื่อน + 10% หักคัดแปลงเนื้อหา และต้องอ้างอิงถึงเจ้าของเอกสารทุกครั้งที่มีการนำไปใช้
3. หัวหน้าชุมชนและผู้ประกอบการ 20 คน ผู้วิจัยศึกษาทั้งหมด 20 คน

กลุ่มตัวอย่างที่ศึกษา ประชาชน และนักท่องเที่ยวที่กำหนดผู้มีอายุตั้งแต่ 18 ปีขึ้นไป เนื่องจากเป็นวัยที่มีวุฒิภาวะที่สามารถให้คำตอบได้ตามความต้องการที่แท้จริง

3.2 เครื่องมือที่ใช้ในการวิจัย

เครื่องมือที่ใช้เก็บรวบรวมข้อมูลแบ่งเป็น 2 ลักษณะคือ

3.2.1 การสัมภาษณ์

3.2.2 การสำรวจ

3.2.1 การสัมภาษณ์ (Interview) กำหนดกลุ่มเป้าหมายเป็น 3 กลุ่ม

1. ประชาชน เป็นคำถามเกี่ยวกับสภาพแวดล้อมของพื้นที่ท่องเที่ยว คำถามเกี่ยวกับสภาพปัญหาเกิดขึ้นในพื้นที่ ความคิดเห็นเกี่ยวกับสิ่งอำนวยความสะดวกที่จำเป็น และความพึงพอใจในการพัฒนาพื้นที่ที่จะเกิดขึ้นในอนาคต
2. นักท่องเที่ยว เป็นคำถามเกี่ยวกับข้อมูลการท่องเที่ยวความต้องการด้านการพัฒนาพื้นที่เพื่อการท่องเที่ยวรวมทั้งความต้องการด้านสิ่งอำนวยความสะดวกในการท่องเที่ยวของแต่ละพื้นที่
3. คำถามสำหรับหัวหน้าชุมชน เป็นคำถามเกี่ยวกับสภาพปัญหาที่เกิดขึ้น และแนวทางการพัฒนาพื้นที่ เพื่อการท่องเที่ยว

3.2.2 การสำรวจ (Survey) ผู้วิจัย ได้ทำการสำรวจลักษณะและสภาพแวดล้อมทางกายภาพของเกาะสีชัง จังหวัดชลบุรี โดยใช้เครื่องมือในการสำรวจดังนี้

1. กล้องถ่ายรูป และวิดีโอเทป ใช้สำหรับพื้นที่บริเวณเกาะสีชัง จังหวัดชลบุรี เพื่อทราบถึงลักษณะภูมิประเทศ สภาพปัญหาที่เกิดขึ้นที่ดั่งที่สำคัญต่าง ๆ ที่เกี่ยวข้องที่สามารถเข้าสำรวจและถ่ายภาพได้
2. แผนที่ เพื่อใช้สำรวจเส้นทางและแหล่งท่องเที่ยวต่าง ๆ ของเขตพื้นที่เกาะสีชัง จังหวัดชลบุรี

3.3 การตรวจสอบเครื่องมือ

ผู้วิจัยทำแบบสัมภาษณ์ และแบบสำรวจ ที่สร้างขึ้นแล้วเสร็จนำเสนอต่ออาจารย์ผู้ควบคุมวิทยานิพนธ์ และอาจารย์ผู้ควบคุมวิทยานิพนธ์ร่วม ทำการตรวจสอบสอบถามและแก้ไขความถูกต้องของเนื้อหา และความเหมาะสมของถ้อยคำและสำนวนภาษา และความชัดเจนในแบบสัมภาษณ์แบบสำรวจ ผู้วิจัยดำเนินการแก้ไขแบบสัมภาษณ์แบบสังเกต และแบบสำรวจที่ปรับปรุงแก้ไขแล้วมาจัดทำขึ้นใหม่ เพื่อเป็นมาตรฐาน แล้วนำไปให้ผู้ทรงคุณวุฒิตรวจสอบในเรื่องความตรงในเนื้อหา โดยมีผู้ทรงคุณวุฒิที่เกี่ยวข้องดังต่อไปนี้

- | | |
|-------------------------------------|---|
| 1. รศ.ศิริลักษณ์ กาญจนนา | อาจารย์ภาควิชาครุศาสตร์ สถาปัตยกรรม
คณะครุศาสตร์อุตสาหกรรม
สถาบันเทคโนโลยีพระจอมเกล้าเจ้าคุณ
ทหารลาดกระบัง |
| 2. อาจารย์สรณ์ศิริ เผ่าฉานเดชอนันต์ | อาจารย์ภาควิชาสถาปัตยกรรม ระดับ 7
คณะสถาปัตยกรรม วิทยาลัยเทคนิคนครสวรรค์ |
| 3. นางเจริญสุข ปึ้งหลังสิน | หัวหน้างานผังเมือง ระดับ 6
เทศบาลนครนนทบุรี |

หลังจากนั้นผู้วิจัยได้รวบรวมคำแนะนำจากผู้ทรงคุณวุฒิมาพิจารณาคำแนะนำแบบ สัมภาษณ์ แบบสังเกต และแบบสำรวจ ร่วมกับอาจารย์ที่ปรึกษาวิทยานิพนธ์และอาจารย์ที่ปรึกษา วิทยานิพนธ์ร่วม เพื่อนำไปใช้ในการเก็บรวบรวมข้อมูลต่อไป

3.4 การเก็บรวบรวมข้อมูล

ผู้วิจัยได้ทำการเก็บรวบรวมข้อมูลจากประชากรและกลุ่มตัวอย่างโดยมีขั้นตอนดังนี้ ผู้วิจัย ขอให้งานบัณฑิตศึกษา คณะครุศาสตร์อุตสาหกรรมสถาบันเทคโนโลยีพระจอมเกล้าเจ้าคุณทหาร ลาดกระบัง ในการขอความอนุเคราะห์ไปยังหน่วยงานที่เกี่ยวข้องและขอความร่วมมือในการเก็บ รวบรวมข้อมูล รวมทั้งแผนที่ต่าง ๆ บริเวณพื้นที่ศึกษา

ผู้วิจัยได้ทำการเก็บข้อมูลโดยการสัมภาษณ์ตรงทางภาคสนามกับประชากรและกลุ่มตัวอย่าง ที่กำหนดไว้จนครบ การสัมภาษณ์จะใช้สัมภาษณ์ โดยการถามแล้วตอบจากแบบสัมภาษณ์ที่เตรียมไว้ มีการจดบันทึกไว้เป็นลายลักษณ์อักษรที่ถูกต้อง

ผู้วิจัยลงพื้นที่เพื่อทำการเก็บข้อมูลโดยการสำรวจทางภาคสนาม เมื่อเก็บรวบรวมข้อมูลแล้ว ผู้วิจัยทำการวิเคราะห์ข้อมูลและนำข้อมูลที่สมบูรณ์ที่สุด ไปใช้

3.5 การวิเคราะห์ข้อมูล

การวิเคราะห์ข้อมูลจากแบบสัมภาษณ์ และแบบสำรวจ เพื่อสรุปผลการวิจัยครั้งนี้ มีวิธีการ ดังนี้

3.5.1 การวิเคราะห์ข้อมูลจากคำถามเลือกได้เพียงข้อเดียว โดยใช้เกณฑ์ความต้องการของคน ส่วนมาก เสนอผลสรุปเป็นคำร้อยละของคำตอบ

3.5.2 การวิเคราะห์ข้อมูลจากคำถามแบบเลือกคำตอบได้มากกว่า 1 ข้อ โดยใช้เกณฑ์ความ ต้องการของคนส่วนมาก เห็นผลสรุปเป็นคำร้อยละของคำตอบ

จากข้อมูลแบบสัมภาษณ์ และแบบสำรวจ ในการเดินทางและท่องเที่ยวในพื้นที่ศึกษาเกาะสีชัง จังหวัดชลบุรี ผู้วิจัย นำข้อมูลที่ได้มาสังเคราะห์เพื่อไปสรุปผลและนำไปออกแบบในขั้นต่อไป



เอกสารนี้เป็นเอกสารที่สงวนไว้สำหรับการใช้งานเพื่อการศึกษาเท่านั้น ไม่อนุญาตให้นำไปใช้ประโยชน์ด้านการค้า ไม่ว่ากรณีใดๆทั้งสิ้น อีกทั้งห้ามมิให้คัดแปลงเนื้อหา และต้องอ้างอิงถึงเจ้าของเอกสารทุกครั้งที่มีการนำไปใช้

บทที่ 4

การวิเคราะห์ข้อมูล

การวิเคราะห์ข้อมูล ผู้วิจัยดำเนินการวิเคราะห์ข้อมูลตามวัตถุประสงค์ที่กำหนดไว้และนำเสนอในหัวข้อต่อไปนี้

4.1 การวิเคราะห์จากการตอบแบบสัมภาษณ์

4.2 การวิเคราะห์ข้อมูลจากการสำรวจ

4.1 การวิเคราะห์จากการตอบแบบสัมภาษณ์

4.1.1 การวิเคราะห์ข้อมูลทั่วไปเกี่ยวกับผู้ตอบแบบสัมภาษณ์

ตอนที่ 1 ผู้ตอบแบบสัมภาษณ์ที่เป็น ประชากรในท้องถิ่น

ตารางที่ 4.1 การจำแนกข้อมูลทั่วไปเกี่ยวกับผู้ตอบแบบสัมภาษณ์ที่เป็น ประชากรในท้องถิ่น

ข้อมูลทั่วไป	จำนวน	ร้อยละ
1. เพศ	98	100
ชาย	58	56.84
หญิง	40	39.20
2. อายุ	98	100
20 – 25 ปี	16	16.33
26 – 30 ปี	46	48.98
31 – 35 ปี	16	16.33
36 – 40 ปี	10	10.2.
มากกว่า 40 ปี	8	8.16
3. ระดับการศึกษา	98	100
ประถมศึกษา	30	30.61
มัธยมศึกษา	25	25.51
อาชีวศึกษา/เทียบเท่า	30	30.61
ปริญญาตรี	13	13.27
ปริญญาตรีขึ้นไป	0	0
อื่นๆ	0	0

เอกสารนี้เป็นเอกสารที่สงวนไว้สำหรับการใช้งานเพื่อการศึกษาเท่านั้น ไม่อนุญาตให้นำไปใช้ประโยชน์ด้านการค้า
ไม่ว่ากรณีใดๆ กรุณาติดต่อผู้จัดทำเพื่อคัดแปลงเนื้อหา และต้องอ้างอิงถึงเจ้าของเอกสารทุกครั้งที่มีการนำไปใช้

ตารางที่ 4.1 (ต่อ)

ข้อมูลทั่วไป	จำนวน	ร้อยละ
4. อาชีพ	98	100
นักเรียน/นักศึกษา	12	12.24
รับราชการ/รัฐวิสาหกิจ	8	8.16
ค้าขาย	20	20.41
รับจ้าง	20	20.41
ประมง	38	38.78
อื่นๆ	0	0
5. รายได้ต่อเดือน	60	100
ต่ำกว่า 3,000 บาท	10	16.67
3,001 – 6,000 บาท	32	53.33
6,001 – 9,000 บาท	6	10.00
9,001 – 12,000 บาท	6	10.00
12,001 – 15,001 บาท	4	6.67
มากกว่า 15,001 บาท	2	3.33
6. พื้นที่อาศัย	98	100
หมู่บ้านที่ 1	48	48.98
หมู่บ้านที่ 2	23	23.47
หมู่บ้านที่ 3	9	9.19
หมู่บ้านที่ 4	7	7.14
หมู่บ้านที่ 5	6	6.12
หมู่บ้านที่ 6	5	5.10
หมู่บ้านที่ 7	2	3.33
อื่นๆ	0	0
7. ระยะเวลาที่อาศัยบริเวณดังกล่าว	98	100
ต่ำกว่า 1 ปี	0	0
1 – 5 ปี	15	15.30
6 – 10 ปี	20	20.41
11 – 15 ปี	6	6.12
16 – 20 ปี	15	15.31
ตั้งแต่ 20 ปีขึ้นไป	42	42.86

เอกสารนี้เป็นเอกสารงานวิจัยที่จัดทำขึ้นเพื่อใช้ในการศึกษาเท่านั้น ไม่อนุญาตให้เผยแพร่โดยไม่ได้รับอนุญาตจากเจ้าของเอกสาร

จากตารางที่ 4.1 พบว่าประชากรส่วนใหญ่ เป็นเพศชาย ร้อยละ 60 ส่วนใหญ่มีอายุ 26 – 35 ปี ร้อยละ 48.98 รองลงมาอายุ 20-25 ปี และ 31-35 ปี ร้อยละ 16.33 วุฒิกการศึกษาส่วนใหญ่อยู่ในระดับประถมศึกษา และอาชีวศึกษา/เทียบเท่า ร้อยละ 30.61 รองลงมาระดับมัธยมศึกษา ร้อยละ 25.51 ส่วนใหญ่มีอาชีพประมง ร้อยละ 38.78 และค้าขายกับรับจ้าง ร้อยละ 20.41 ประชากรส่วนใหญ่อยู่ในพื้นที่บริเวณหมู่บ้านที่ 1 ร้อยละ 40.00 รองลงมาอยู่บริเวณหมู่บ้านที่ 2 ร้อยละ 16.67 และอาศัยอยู่ในพื้นที่มานานกว่า 20 ปี ร้อยละ 46.67

ตอนที่ 2 แบบสัมภาษณ์ความคิดเห็นเกี่ยวกับวิถีชีวิต กิจกรรม ปัญหา และอุปสรรคในการพัฒนาการท่องเที่ยว

ตารางที่ 4.2 แสดงความคิดเห็นเกี่ยวกับสถานที่และ กิจกรรมของประชาชน

ความคิดเห็นเกี่ยวกับวิถีชีวิต กิจกรรม ปัญหา และอุปสรรค ในการพัฒนาพื้นที่เพื่อการพัฒนาพื้นที่	จำนวน	ร้อยละ
1. สถานที่ในพื้นที่ ที่ใช้เป็นที่รวมในการทำกิจกรรม	98	100
วัด	32	32.66
สถานที่ราชการ	10	10.20
โรงเรียน	10	10.20
พระจุฑาราชฐาน	46	46.94
อื่นๆ	0	0.00
2. ช่วงเวลาที่มีนักท่องเที่ยวมาเที่ยวเกาะสีชังมากที่สุด	98	100
ช่วงมีเทศกาล	66	67.34
ช่วงวันหยุดนักขัตฤกษ์	16	16.33
ช่วงวันหยุดอื่นๆ	16	16.33
อื่นๆ	0	0.00
3. ว่าพื้นที่ใดบนเกาะสีชังที่ควรมีการพัฒนาให้เป็นที่ท่องเที่ยวได้อีก	98	100
หาดท้ายเหมือง	14	14.29
ลานหินระฆัง	5	5.10
หาดแหลมงู	5	5.10
จุดชมวิวนอนทอดเขา	48	48.98
หาดถ้ำพัง	18	18.37
พระจุฑาราชฐาน	8	8.16
อื่นๆ	0	0.00

เอกสารนี้เป็นเอกสารที่จัดทำขึ้นไว้สำหรับบริการใช้งานเพื่อการศึกษาเท่านั้น ไม่อนุญาตให้ไปใช้ประโยชน์ด้านการค้า
ไม่ว่ากรณีใดๆ หากมีข้อผิดพลาดให้คัดแปลงเนื้อหา และต้องอ้างอิงถึงเจ้าของเอกสารทุกครั้งที่มีกรณีไปใช้

ตารางที่ 4.2 (ต่อ)

ความคิดเห็นเกี่ยวกับวิถีชีวิต กิจกรรม ปัญหา และอุปสรรคในการพัฒนาพื้นที่เพื่อการพัฒนาพื้นที่	จำนวน	ร้อยละ
4. บนเกาะสีชังยังมีความสะดวกในการเดินทางไปยังสถานที่ท่องเที่ยว	98	100
ไม่มี	58	59.18
มี	40	40.82
5. ปัญหาของพื้นที่ท่องเที่ยวบนเกาะสีชัง	98	100
ไม่พบปัญหา	40	40.82
การเข้าถึงไม่สะดวกในบางพื้นที่	12	12.24
การจัดที่นั่งพักผ่อนไม่เพียงพอ	12	12.24
ไม่สะอาด รกร้าง เสื่อมโทรม	12	12.24
ร้านค้าไม่เป็นระเบียบ	4	4.08
ขาดการจัดภูมิทัศน์	18	18.37
มีสถานที่ทำกิจกรรมของชาวบ้านน้อย	0	0.00
อื่นๆ	0	0.00
6. ความปลอดภัยของการคมนาคมทางน้ำโดยเรือโดยสาร	98	100
ดี	80	81.63
ไม่ดี	18	18.37
7. อุปสรรคหรือปัญหาการเดินทางโดยเรือโดยสารระหว่างเกาะกับชายฝั่งช่วงลมมรสุมมีอุปสรรค	98	100
มี	88	89.80
ไม่มี	10	10.20

จากตารางที่ 4.2 พบว่าประชากรในพื้นที่ มีความคิดเห็นเกี่ยวกับวิถีชีวิต กิจกรรม ปัญหา และอุปสรรคในการพัฒนาพื้นที่เพื่อการพัฒนาพื้นที่ ดังนี้ สถานที่ในพื้นที่ที่ใช้ในการทำกิจกรรม คือ พระจุฬาราชฐาน ร้อยละ 46.94 รองลงมาคือ วัด ร้อยละ 23 ช่วงเวลาที่มีนักท่องเที่ยวมากคือ ช่วงมีเทศกาล ร้อยละ 67.34 พื้นที่บนเกาะสีชังควรมีการพัฒนาให้เป็นที่ท่องเที่ยวได้อีก คือ จุดชมวิวนบยอดเขา ร้อยละ 48.98 รองลงมา คือ หาดถ้ำพัง ร้อยละ 18.37 และยังมีสถานที่ท่องเที่ยวที่ยังเดินทางเข้าถึงไม่สะดวก ร้อยละ 40.82 ปัญหาพื้นที่ท่องเที่ยวที่พบบนเกาะสีชังคือ ขาดการจัดภูมิทัศน์ ร้อยละ 18.37 รองลงมา การเดินทางเข้าถึงไม่สะดวกบางพื้นที่ และจัดที่นั่งพักผ่อนไม่เพียงพอ ปล่อยสถานที่ท่องเที่ยวบางแห่งรกร้าง เสื่อมโทรม ร้อยละ 3 แต่ส่วนใหญ่ ไม่พบปัญหา ร้อยละ 83.00 การคมนาคม

ทางน้ำโดยเรือโดยสารท่านคิดว่ามีความปลอดภัยดี ร้อยละ 81.63 การคมนาคมทางน้ำโดยเรือโดยสาร
ช่วงมีมรสุมไม่มีปัญหา ร้อยละ 10.20

ตอนที่ 3 ความคิดเห็นเกี่ยวกับสิ่งก่อสร้าง สิ่งอำนวยความสะดวก และสิ่งประกอบบริเวณ
เพื่อการพัฒนาเป็นสถานที่ท่องเที่ยว

ตารางที่ 4.3 แสดงความคิดเห็นเกี่ยวกับสิ่งก่อสร้าง สิ่งอำนวยความสะดวก และสิ่งประกอบบริเวณ
เพื่อการพัฒนาเป็นสถานที่ท่องเที่ยว

ความคิดเห็นเกี่ยวกับสิ่งก่อสร้าง สิ่งอำนวยความสะดวกและ สิ่งประกอบบริเวณ เพื่อการพัฒนาเป็นสถานที่ท่องเที่ยว	จำนวน	ร้อยละ
1. ความคิดเห็นหากมีการพัฒนาพื้นที่ดังกล่าวให้มีศักยภาพที่เหมาะสม	98	100
ไม่เห็นด้วย	0	0.00
เห็นด้วย	98	100.00
2. การก่อสร้างสิ่งอำนวยความสะดวกเพิ่มเติม ถ้าต้องจัดให้เป็นสถานที่ ท่องเที่ยว	98	100
เพิ่มสถานที่ท่องเที่ยวนอกเหนือจากรถที่รับจ้างนำพาไป	47	47.96
ศูนย์บริการนักท่องเที่ยว	9	9.18
ห้องน้ำ – ห้องส้วม	6	6.12
ท่าเรือโดยสาร	6	6.12
ร้านขายของที่ระลึก	6	6.12
ที่จอดรถตามจุดต่างๆ	3	6.12
ถุงขยะ	0	0.00
ไฟฟ้า, แสงสว่าง	15	15.31
ม้านั่งพักผ่อน, ป้ายบอกทาง	6	6.12
อื่นๆ	0	0.00

จากตารางที่ 4.3 พบว่าประชากรในพื้นที่เห็นด้วยกับการ พัฒนาพื้นที่ ร้อยละ 100.00 และ
สิ่งก่อสร้างที่ควรสร้างเพื่ออำนวยความสะดวกคือเพิ่มสถานที่ท่องเที่ยวนอกเหนือจากรถที่รับจ้างนำ
พาไปร้อยละ 47.96 รองลงมาคือ ไฟฟ้า, แสงสว่าง ร้อยละ 15.31 ต้องการให้มีศูนย์ บริการนักท่องเที่ยว
ร้อยละ 9.18

เอกสารนี้เป็นเอกสารที่สงวนไว้สำหรับการใช้งานเพื่อการศึกษาเท่านั้น ไม่อนุญาตให้นำไปใช้ประโยชน์ด้านการค้า
ไม่ว่ากรณีใดๆทั้งสิ้น อีกทั้งห้ามมิให้คัดแปลงเนื้อหา และต้องอ้างอิงถึงเจ้าของเอกสารทุกครั้งที่มีการนำไปใช้

4.1.2 การวิเคราะห์ข้อมูลทั่วไปเกี่ยวกับผู้ตอบแบบสัมภาษณ์

ตอนที่ 1 ผู้ตอบแบบสัมภาษณ์ที่เป็น ผู้นำชุมชน และผู้ประกอบการ

ตารางที่ 4.4 การจำแนกข้อมูลทั่วไปเกี่ยวกับผู้ตอบแบบสัมภาษณ์ที่เป็น ผู้นำชุมชน

ข้อมูลทั่วไป	จำนวน	ร้อยละ
1. เพศ	20	100
ชาย	18	90.00
หญิง	2	10.00
2. อายุ	20	100
20 – 25 ปี	0	0.00
26 – 30 ปี	2	10.00
31 – 35 ปี	6	30.00
36 – 40 ปี	11	55.00
มากกว่า 40 ปี	1	5.00
3. ระดับการศึกษา	20	100
ประถมศึกษา	0	0.00
มัธยมศึกษา	3	15.00
อาชีวศึกษา/เทียบเท่า	6	30.00
ปริญญาตรี	10	50.00
ปริญญาตรีขึ้นไป	1	5.00
อื่นๆ	0	0.00
4. รายได้ต่อเดือน	20	100
ต่ำกว่า 5,000 บาท	1	5.00
5,001 – 9,000 บาท	12	60.00
9,001 – 12,000 บาท	6	30.00
12,001 – 15,000 บาท	1	5.00
15,001 – 19,001 บาท	0	0.00
มากกว่า 19,001 บาท	0	0.00

เอกสารนี้เป็นเอกสารราชการของกรมส่งเสริมการค้าระหว่างประเทศ กระทรวงพาณิชย์ การใช้งานเพื่อการศึกษาเท่านั้น ไม่อนุญาตให้นำไปใช้ประโยชน์ด้านการค้า ไม่ว่ากรณีใดๆทั้งสิ้น อีกทั้งห้ามมิให้คัดแปลงเนื้อหา และต้องอ้างอิงถึงเจ้าของเอกสารทุกครั้งที่มีการนำไปใช้

จากตารางที่ 4.4 พบว่า ผู้นำชุมชนและผู้ประกอบการส่วนใหญ่เป็นเพศชาย ร้อยละ 90.00 มีอายุ 36 – 40 ปี ร้อยละ 55.00 และส่วนใหญ่มีวุฒิการศึกษาอยู่ในระดับปริญญาตรี ร้อยละ 50.00

รองลงมา มีอายุ 31-35 ปี ร้อยละ 30 มีรายได้ต่อเดือนประมาณ 5,001 – 9,000 บาท ร้อยละ 60.00
รองลงมา มีรายได้ต่อเดือน 9,009-12,000 บาท ร้อยละ 30

ตอนที่ 2 แบบสัมภาษณ์ความคิดเห็นเกี่ยวกับการท่องเที่ยวและการพัฒนา

ตารางที่ 4.5 แสดงความคิดเห็นเกี่ยวกับการท่องเที่ยวและการพัฒนา

ความคิดเห็นเกี่ยวกับการท่องเที่ยวและการพัฒนา	จำนวน	ร้อยละ
1. ความสำคัญและโดดเด่นของเกาะสีชังในปัจจุบัน	20	100
ที่ตั้งของท่าเรือน้ำลึก	3	15.00
ที่ตั้งของ โบราณสถาน	4	20.00
เป็นแหล่งทรัพยากรธรรมชาติ	3	15.00
ที่ตั้งศาลเจ้าพ่อเขาใหญ่	10	50.00
2. การพัฒนาการท่องเที่ยวปัจจุบันของเกาะสีชัง	20	100
ความสวยงามของพื้นที่	12	60.00
ความหลากหลายของสรรพสัตว์	2	10.00
สินค้า/ของที่ระลึก	8	40.00
3. สิ่งที่ควรเปลี่ยนแปลงในการพัฒนาการท่องเที่ยวบนเกาะสีชัง	20	100
มีระเบียบมากขึ้น	13	65.00
มีนักท่องเที่ยวมากขึ้น	4	20.00
ขายของได้มากขึ้น	3	15.00
4. ผลกระทบที่เกิดในเมื่อมีการเปลี่ยนแปลงสังคม/ชีวกายภาพ	20	100
บริการนำเที่ยว	15	75.00
บริการที่พัก	5	25.00
5. ปัญหาที่สำคัญของพื้นที่ในปัจจุบัน	20	100
ขาดร่มเงา และการจัดภูมิทัศน์	8	40.00
สภาพค่อนข้างรกรุงรัง เสื่อมโทรม	8	40.00
ไม่มีสิ่งอำนวยความสะดวกอื่นๆ	4	20.00

เอกสารนี้เป็นเอกสารที่สงวนไว้สำหรับการใช้งานเพื่อการศึกษาเท่านั้น ไม่อนุญาตให้นำไปใช้ประโยชน์ด้านการค้า
ไม่ว่ากรณีใดๆทั้งสิ้น อีกทั้งห้ามมิให้คัดแปลงเนื้อหา และต้องอ้างอิงถึงเจ้าของเอกสารทุกครั้งที่มีการนำไปใช้

ตารางที่ 4.5 (ต่อ)

ความคิดเห็นเกี่ยวกับการท่องเที่ยวและการพัฒนา	จำนวน	ร้อยละ
6. จากสภาพการพัฒนาในปัจจุบันความคิดเห็นเกี่ยวกับสภาพของเกาะสีชังว่าอีก 10 ปี ข้างหน้า	20	100
มีกิจกรรมชมศิลปวัฒนธรรม และ โบราณสถาน	14	70
มีศูนย์จำหน่ายผลิตภัณฑ์ และชุมชน	4	20.00
มีศูนย์บริการนักท่องเที่ยว	2	10.00
7. หากมีการวางแผนการพัฒนาในพื้นที่ การพัฒนาเกาะสีชังที่เหมาะสม	20	100
การท่องเที่ยว	17	85.00
ท่าเรือน้ำลึกและคลังสินค้า	1	5.00
การควบคุมการใช้ประโยชน์ที่ดิน	2	10.00
อื่นๆ	0	0.00
8. ความต้องการที่จะให้เกิดกิจกรรมในอนาคต	20	100
ไม่มี	20	100.00

จากตารางที่ 4.5 พบว่า ปัจจุบันเกาะสีชังมีความโดดเด่นคือ ที่ตั้งศาลเจ้าพ่อเขาใหญ่ ร้อยละ 50.00 ในปัจจุบันมีการพัฒนาการท่องเที่ยวในด้าน ความสวยงามของพื้นที่ ร้อยละ 60.00 การพัฒนาการท่องเที่ยวบนเกาะสีชังมีการเปลี่ยนแปลงอย่างชัดเจนในเรื่อง มีระเบียบมากขึ้น ร้อยละ 65.00 และมีปัญหาที่สำคัญของพื้นที่ในปัจจุบันคือ ขาดร่มเงา และการจัดภูมิทัศน์ และสภาพค่อนข้างรกร้างเสื่อมโทรม ร้อยละ 40.00 เท่ากันในส่วนของปัญหา มีแนวความว่าเกาะสีชัง 10 ปี ข้างหน้าจะมีสภาพ มีกิจกรรมชมศิลปวัฒนธรรม และ โบราณสถาน ร้อยละ 70.00 และถ้าหากมีการวางแผนการพัฒนาในพื้นที่เหมาะสมที่จะพัฒนา การท่องเที่ยว ร้อยละ 85.00 ไม่มีกิจกรรมใดที่ไม่อยากให้เกิดขึ้นบนเกาะสีชัง

เอกสารนี้เป็นเอกสารที่สงวนไว้สำหรับการใช้งานเพื่อการศึกษาเท่านั้น ไม่อนุญาตให้นำไปใช้ประโยชน์ด้านการค้าไม่ว่ากรณีใดๆทั้งสิ้น อีกทั้งห้ามมิให้คัดแปลงเนื้อหา และต้องอ้างอิงถึงเจ้าของเอกสารทุกครั้งที่มีการนำไปใช้

ตอนที่ 3 ความคิดเห็นเกี่ยวกับสิ่งอำนวยความสะดวก

ตารางที่ 4.6 แสดงความคิดเห็นเกี่ยวกับสิ่งอำนวยความสะดวก

ความคิดเห็นเกี่ยวกับสิ่งอำนวยความสะดวก	จำนวน	ร้อยละ
1. ความสะดวกสบายของถนนบนเกาะสีชังและการเข้าถึงของสถานที่ท่องเที่ยว	20	100
สะดวก	12	60.00
ไม่สะดวก	8	40.00
2. ท่านคิดว่าแหล่งท่องเที่ยวบนเกาะสีชังที่นักท่องเที่ยวยังไม่รู้จัก และน่าสนใจที่จะไปมีอะไรบ้าง	20	100
แก่งชัน+ศิลาจารึก ร. 5	2	10.00
สำนักวิปัสสนาถ้ำยายปริก	8	40.00
หาดท่าชายทิม	10	50.00
3. มีสิ่งอำนวยความสะดวกเพิ่มขึ้นเพื่อรองรับนักท่องเที่ยว	20	100
ศูนย์บริการนักท่องเที่ยว	2	10.00
ท่าเรือโดยสาร	3	15.00
บ้านพัก – โรงแรม	2	10.00
เส้นทางเดินธรรมชาติ	11	55.00
แหล่งให้เช่าเครื่องอุปโภคภัณฑ์น้ำ	2	10.00
อื่นๆ	0	0.00

พบว่าถนนบนเกาะสีชัง มีความสะดวกสบาย ร้อยละ 60.00 มีเพียงบางจุดที่ปล่อยให้รถรางสมควรปรับปรุงและจัดทัศนียภาพให้สวยงาม และแหล่งท่องเที่ยวบนเกาะสีชังที่นักท่องเที่ยวยังไม่รู้จัก แต่น่าสนใจ อันดับแรก คือ หาดท่าชายทิม เพราะสืบเนื่องมาจากจะมีการพัฒนาจากส่วนของภาครัฐด้วยอยู่แล้ว ยังเป็นสถานที่อีกแห่งหนึ่งที่น่าสนใจกับนักท่องเที่ยวและผู้ประกอบการ ร้อยละ 50.00 สิ่งอำนวยความสะดวกเพิ่มขึ้นเพื่อรองรับนักท่องเที่ยว คือ เส้นทางเดินธรรมชาติ ร้อยละ 55.00 รองลงมา คือ ท่าเรือโดยสาร ร้อยละ 15.00

เอกสารนี้เป็นเอกสารที่สงวนไว้สำหรับการใช้งานเพื่อการศึกษาเท่านั้น ไม่อนุญาตให้นำไปใช้ประโยชน์ด้านการค้าไม่ว่ากรณีใดๆทั้งสิ้น อีกทั้งห้ามมิให้คัดแปลงเนื้อหา และต้องอ้างอิงถึงเจ้าของเอกสารทุกครั้งที่มีการนำไปใช้

4.1.3 การวิเคราะห์ข้อมูลทั่วไปเกี่ยวกับผู้ตอบแบบสัมภาษณ์

ตอนที่ 1 ผู้ตอบแบบสัมภาษณ์ที่เป็น นักท่องเที่ยว

ตารางที่ 4.7 การจำแนกข้อมูลทั่วไปเกี่ยวกับผู้ตอบแบบสัมภาษณ์ที่เป็นนักท่องเที่ยว

ข้อมูลทั่วไป	นักท่องเที่ยว ชาวไทย		นักท่องเที่ยว ชาวต่างชาติ		รวม	
	จำนวน	ร้อยละ	จำนวน	ร้อยละ	จำนวน	ร้อยละ
1. เพศ	60	100	23	100	83	100
ชาย	20	33.33	5	21.74	25	30.12
หญิง	40	66.66	18	78.26	58	69.88
2. อายุ	60	100	23	100	83	100
20 – 25 ปี	3	5.00	3	13.04	6	7.23
26 – 30 ปี	17	28.33	2	8.70	19	22.89
31 – 35 ปี	30	50.00	4	17.39	34	40.96
36 – 40 ปี	8	13.33	3	13.04	11	13.25
มากกว่า 40 ปี	2	3.33	11	47.83	13	15.66
3. ระดับการศึกษา	60	100	23	100	83	100
ประถมศึกษา	0	0.00	0	0.00	0	0.00
มัธยมศึกษา	6	10.00	2	8.70	8	9.64
อาชีวศึกษา/เทียบเท่า	29	48.33	4	17.39	24	28.92
ปริญญาตรี	20	33.33	10	43.48	39	46.99
ปริญญาตรีขึ้นไป	5	8.33	7	30.43	12	14.46
อื่นๆ	0	0.00	0	0.00	0	0.00
4. อาชีพ	60	100	23	100	83	100
นักเรียน/นักศึกษา	7	11.67	1	10.00	8	9.64
รับราชการ/รัฐวิสาหกิจ	25	41.67	10	40.00	35	42.17
ค้าขาย	11	18.33	2	17.00	13	15.66
รับจ้าง	10	16.67	2	17.00	12	14.46
ธุรกิจส่วนตัว	7	11.67	8	27.00	15	18.07

เอกสารนี้เป็นเอกสารที่จัดทำขึ้นไว้สำหรับใช้ภายในเท่านั้น ไม่สามารถเผยแพร่สู่สาธารณะได้

ไม่ว่ากรณีใดๆ ทั้งสิ้น อีกทั้งห้ามมิให้คัดลอกเนื้อหา และต้องอ้างอิงถึงเจ้าของเอกสารทุกครั้งที่มีการนำไปใช้

พบว่านักท่องเที่ยวส่วนใหญ่เป็น เพศหญิง ร้อยละ 69.88 ส่วนใหญ่มีอายุ 31-35 ปี ร้อยละ 40.96 รองลงมาการศึกษาอยู่ระดับชั้น อาชีวศึกษา/เทียบเท่า ร้อยละ 28.92 มีอาชีพรับราชการ/รัฐวิสาหกิจ ร้อยละ 50.00 รองลงมา มีอาชีพค้าขายและทำธุรกิจส่วนตัว ร้อยละ 16.00

ตอนที่ 2 แบบสัมภาษณ์ความคิดเห็นเกี่ยวกับพฤติกรรม กิจกรรม ปัญหา และอุปสรรค
ในการท่องเที่ยว

ตารางที่ 4.8 แสดงความคิดเห็นเกี่ยวกับพฤติกรรม กิจกรรม ปัญหา และอุปสรรคในการท่องเที่ยว

ความคิดเห็นเกี่ยวกับพฤติกรรม กิจกรรม ปัญหา และอุปสรรคใน การท่องเที่ยว	นักท่องเที่ยว ชาวไทย		นักท่องเที่ยว ชาวต่างชาติ		รวม	
	จำนวน	ร้อยละ	จำนวน	ร้อยละ	จำนวน	ร้อยละ
1. วิธีการรู้จักเกาะสีชังได้อย่างไร	60	100	23	100	83	100
เพื่อน/ญาติแนะนำ	20	33.33	5	21.74	25	30.12
วารสาร / เอกสาร	5	8.33	11	47.83	16	19.28
รายการสารคดีการท่องเที่ยว	35	58.33	7	30.43	42	50.60
อื่นๆ	0	0.00	0	0.00	0	0.00
2. การเคยเดินทางมาเกาะสีชัง	60	100	23	100	83	100
เคย	25	41.67	3	13.04	28	33.73
ไม่เคย	35	58.33	20	86.96	55	66.27
3. จุดประสงค์ในการเดินทาง	60	100	23	100	83	100
ท่องเที่ยว	40	66.67	21	91.30	61	73.49
ติดต่อธุระ	2	3.33	1	4.35	3	3.61
เยี่ยมญาติ / เพื่อน	18	30.00	1	4.35	19	22.89
อื่นๆ	0	0.00	0	0.00	0	0.00
4. บุคคลที่เดินทางมาด้วย	60	100	23	100	83	100
คนเดียว	1	1.67	2	8.70	3	3.61
กลุ่มเพื่อน	26	43.33	16	69.57	42	50.60
ครอบครัว	25	41.67	3	13.04	28	33.73
ที่ทำงาน	8	13.33	2	8.70	12	14.46

เอกสารนี้เป็นเอกสารที่สงวนไว้สำหรับการใช้งานเพื่อการศึกษาเท่านั้น ไม่อนุญาตให้นำไปใช้ประโยชน์ด้านการค้า
ไม่ว่ากรณีใดๆทั้งสิ้น อีกทั้งห้ามมิให้คัดแปลงเนื้อหา และต้องอ้างอิงถึงเจ้าของเอกสารทุกครั้งที่มีการนำไปใช้

ตารางที่ 4.8 (ต่อ)

ความคิดเห็นเกี่ยวกับพฤติกรรม กิจกรรม ปัญหา และอุปสรรคใน การท่องเที่ยว	นักท่องเที่ยว ชาวไทย		นักท่องเที่ยว ชาวต่างชาติ		รวม	
	จำนวน	ร้อยละ	จำนวน	ร้อยละ	จำนวน	ร้อยละ
5. ช่วงเวลาที่นักท่องเที่ยวชอบ เดินทางมาท่องเที่ยว	60	100	23	100	83	100
มกราคม	37	61.67	14	60.87	51	61.45
เมษายน	15	25.00	9	39.13	24	28.92
กรกฎาคม	3	5.00	0	0.00	3	3.61
ธันวาคม	5	8.33	0	0.00	5	6.02
6. พาหนะที่ใช้เดินทาง	60	100	23	100	83	100
รถยนต์ส่วนบุคคล	48	80.00	0	0.00	48	57.83
รถโดยสารประจำทาง	12	20.00	5	21.74	17	20.48
รถไฟ	0	0.00	0	0.00	0	0.00
บริษัท / กลุ่มท่องเที่ยว	0	0.00	18	78.26	18	21.69
8. ระยะเวลาที่พักบนเกาะสีชัง	60	100	23	100	83	100
ไม่พัก	40	66.67	48	78.26	58	69.88
พักค้างคืน	20	33.33	5	21.74	25	30.12
9. ประเภทที่พัก	60	100	23	100	83	100
บังกะโล	40	75.00	20	86.96	65	78.31
เกสต์เฮาส์	0	0.00	2	7.00	2	3.00
บ้านญาติ / เพื่อน	4	6.67	0	0.00	4	4.82
กางเต้นท์	1	1.67	0	0.00	1	1.20
อื่นๆ	0	0.00	0	0.00	0	0.00
10. แหล่งท่องเที่ยวใดใน เกาะสีชังที่ประทับใจ และชื่นชอบมาก 3 ลำดับ	60	100	23	100	83	100
พระจุลฑาราชราชนัน	13	21.67	6	26.69	19	22.89
วัดอัมพวันคีรี	4	6.67	2	8.70	9	10.84
ศาลเจ้าพ่อเขาใหญ่	24	40.00	9	39.13	33	39.76
รอยพระพุทธรูป	4	40.00	1	4.35	5	6.02
ช่องเขาขาด	7	11.67	3	17.04	10	12.05

เอกสารนี้เป็น
ไว้สำหรับการใช้
ไม่ก่อกรณใด
ไม่ว่ากรณีใด

ตารางที่ 4.8 (ต่อ)

ความคิดเห็นเกี่ยวกับพฤติกรรม กิจกรรม ปัญหา และอุปสรรคใน การท่องเที่ยว	นักท่องเที่ยว ชาวไทย		นักท่องเที่ยว ชาวต่างชาติ		รวม	
	จำนวน	ร้อยละ	จำนวน	ร้อยละ	จำนวน	ร้อยละ
วัดถ้ำเขายายปรือ	5	17.00	0	0.00	5	8.00
หาดถ้ำพัง	5	3.88	2	8.70	7	8.43
เกาะท้ายตาหมื่น/เกาะค้างคาว	4	5.00	0	0.00	3	3.62
11. กิจกรรมที่ท่านสนใจในการ ท่องเที่ยวเกาะสีชัง 3 ลำดับ	60	100	23	100	83	100
กิจกรรมทางน้ำ	23	38.33	3	13.04	26	31.33
เดินเล่นพักผ่อน	18	35.00	2	8.70	20	24.10
นมัสการสิ่งศักดิ์สิทธิ์	17	28.33	16	69.57	33	39.76
ตกปลา	2	3.33	0	0.00	0	0.00
ปีนเขา	0	0.00	0	0.00	0	0.00
แคมป์ปิ้ง	0	0.00	2	8.70	2	2.41
อื่นๆ	0	0.00	0	0.00	0	0.00
12. ปัญหาในการใช้ เส้นทางท่องเที่ยว ตามแหล่งต่าง ๆ	60	100	23	100	83	100
ไม่พบ	40	66.67	20	86.96	60	72.29
พบปัญหา	20	33.33	3	13.04	23	27.71
13. ความปลอดภัยในการเดินทาง โดยเรือโดยสารมายังเกาะสีชัง	60	100	23	100	83	100
ปลอดภัย	35	58.33	15	65.22	50	60.24
ไม่ปลอดภัย	25	41.67	8	34.78	33	39.76
14. ต้องการมียานพาหนะอื่นๆ ที่ท่านคิดว่าอยากมีอะไรบ้าง	60	100	23	100	83	100
จักรยาน	32	53.33	15	65.22	50	60.24
เรือเที่ยวรอบเกาะ	12	20.00	5	21.78	17	20.48
กระเช้าลอยฟ้า	9	15.00	0	0.00	9	10.84
รถสองแถวโดยสาร	7	11.67	3	13.04	10	12.05
อื่นๆ	0	0.00	0	0.00	0	0.00

จากตารางที่ 4.8 พบว่านักท่องเที่ยว ส่วนใหญ่ได้รู้จักเกาะสีชังจากรายการสารคดีท่องเที่ยว ร้อยละ 50.60 ไม่เคยเดินทางมาเกาะสีชัง ร้อยละ 66.27 และเคยมาแล้วประมาณ 1-5 ครั้ง ร้อยละ 23.00 มีจุดประสงค์ในครั้งนี้ ร้อยละ 73.49 มาท่องเที่ยว ในการเดินทางครั้งนี้นักท่องเที่ยวเดินทางมา กับ กลุ่มเพื่อน ร้อยละ 50.60 ช่วงเวลาที่นักท่องเที่ยวชอบเดินทางมาท่องเที่ยวคือ เดือนมกราคม ร้อยละ 61.45 พาหนะที่ใช้เดินทางในครั้งนี้ ร้อยละ 57.83 มีรถยนต์ส่วนบุคคล รองลงมา มากับรถโดยสาร ประจำทาง ร้อยละ 20.48 และ บริษัท/กลุ่มนักท่องเที่ยว ร้อยละ 21.69 ระยะเวลาที่พัก ส่วนใหญ่ไม่พักค้างคืน ร้อยละ 68.99 ประเภทที่พักที่นิยม คือ บังกะโล/รีสอร์ท ร้อยละ 78.31 รองลงมา โรงแรม ร้อยละ 15.66 และ บ้านญาติ/บ้านเพื่อน ร้อยละ 4.82 แหล่งท่องเที่ยวในเกาะสีชังที่นักท่องเที่ยวสนใจ 3 ลำดับคือ อันดับหนึ่งศาลเจ้าพ่อเขาใหญ่ ร้อยละ 39.76 อันดับที่สองพระจุฬาราชฐาน ร้อยละ 22.89 และอันดับที่สามช่องเขาขาด ร้อยละ 12.05 กิจกรรมที่นักท่องเที่ยวสนใจ 3 ลำดับคือ อันดับหนึ่ง นมัสการ สิ่งศักดิ์สิทธิ์ ร้อยละ 39.76 อันดับที่สองกิจกรรมทางน้ำ ร้อยละ 31.33 และอันดับที่สาม คือเดินเล่นพักผ่อน ร้อยละ 24.10 นักท่องเที่ยวส่วนใหญ่ไม่พบปัญหาในการเดินทาง ร้อยละ 72.29 ในการเดินทางมีความปลอดภัย ร้อยละ 60.24 พาหนะที่อยากให้มีคือจักรยาน ร้อยละ 56.00

เอกสารนี้เป็นเอกสารที่สงวนไว้สำหรับการใช้งานเพื่อการศึกษาเท่านั้น ไม่อนุญาตให้นำไปใช้ประโยชน์ด้านการค้า ไม่ว่ากรณีใดๆทั้งสิ้น อีกทั้งห้ามมิให้คัดแปลงเนื้อหา และต้องอ้างอิงถึงเจ้าของเอกสารทุกครั้งที่มีการนำไปใช้

ตอนที่ 3 ทศนคติต่อการแนวทางการพัฒนา

ตารางที่ 4.9 แสดงความคิดเห็นเกี่ยวกับทศนคติต่อการแนวทางการพัฒนา

ทศนคติต่อการแนวทางการพัฒนา	นักท่องเที่ยว ชาวไทย		นักท่องเที่ยว ชาวต่างชาติ		รวม	
	จำนวน	ร้อยละ	จำนวน	ร้อยละ	จำนวน	ร้อยละ
1. ท่านคิดจะเดินทางกลับมาเที่ยว เกาะสีชังอีกหรือไม่	60	100	23	100	83	100
มา	60	100.00	23	100.00	83	100.00
ไม่มา	0	0.00	0	0.00	0	0.00
2. เหตุผลที่ทำให้ต้องกลับมา เที่ยวอีก	60	100	23	100	83	100
สถานที่ท่องเที่ยวน่าสนใจ	40	66.67	12	52.17	52	62.65
ความสะดวกในการเดินทาง	10	16.67	5	21.74	15	18.07
ประเพณีและวัฒนธรรม	5	8.33	3	13.04	8	9.64
กิจกรรมการท่องเที่ยว	5	8.33	3	13.04	8	9.64
การประชาสัมพันธ์	0	0.00	0	0.00	0	0.00
อื่นๆ	0	0.00	0	0.00	0	0.00
3. แหล่งท่องเที่ยวชนิดใด ในเกาะสีชังมีความโดดเด่นและ น่าสนใจมากที่สุด	60	100	23	100	83	100
แหล่งท่องเที่ยวธรรมชาติ	8	13.33	8	34.78	16	19.28
แหล่งท่องเที่ยวศิลปวัฒนธรรม	11	18.33	6	26.09	17	20.48
ศาสนสถาน	41	68.33	9	39.13	50	60.24
อื่นๆ	0	0.00	0	0.00	0	0.00
4. จากสภาพเกาะสีชังในปัจจุบัน เกาะสีชังเหมาะสมจะพัฒนาการ ท่องเที่ยวในรูปแบบใด	60	100	23	100	83	100
การท่องเที่ยวเชิงอนุรักษ์	5	8.33	3	13.04	8	9.64
การท่องเที่ยวเชิงอนุรักษ์ เชื่อมโยงประวัติศาสตร์	10	16.67	5	21.74	15	18.07
การท่องเที่ยวเชิงอนุรักษ์ เน้นกิจกรรมแค้นปีปิ้ง	45	75.00	15	65.22	60	72.29

เอกสารนี้เป็นเอกสารที่สำนักงานวิจัยการจ้างงานเพื่อการศึกษาเท่านั้น ไม่อนุญาตให้นำไปใช้ประโยชน์ด้านอื่นๆ
ไม่ว่ากรณีใดๆ หากสนใจข้อมูลหรือต้องการข้อมูลเพิ่มเติม กรุณาติดต่อสำนักงานวิจัยการจ้างงานเพื่อการศึกษา โทร. 02-254-4111

จากตารางที่ 4.9 พบว่านักท่องเที่ยวมีทัศนคติต่อการแนวทางการพัฒนาการท่องเที่ยว ดังนี้ ร้อยละ 100.00 ต้องการกลับมาเที่ยวอีก เหตุผลที่ต้องการกลับมาเพราะ มีสถานที่ท่องเที่ยวที่น่าสนใจ และใกล้กรุงเทพฯ ร้อยละ 62.65 เหตุผลรองลงมา คือ ความสะดวกในการเดินทาง ร้อยละ 18.07 ชนิดของแหล่งท่องเที่ยวที่นักท่องเที่ยวให้ความสนใจคือ ศาสนสถาน ร้อยละ 60.24 และจากสภาพปัจจุบันนักท่องเที่ยวให้ความเห็นว่าควรพัฒนาการท่องเที่ยวไปในรูปแบบ การการท่องเที่ยวเชิงอนุรักษ์ เน้นกิจกรรมแคมป์ปิ้ง ร้อยละ 72.29 ด้วยสภาพพื้นที่ และสิ่งแวดล้อม

ตอนที่ 4 ความคิดเห็นเกี่ยวกับสิ่งอำนวยความสะดวก

ตารางที่ 4.10 แสดงความคิดเห็นเกี่ยวกับสิ่งอำนวยความสะดวก

ความคิดเห็นเกี่ยวกับสิ่งอำนวยความสะดวก	นักท่องเที่ยวชาวไทย		นักท่องเที่ยวต่างชาติ		รวม	
	จำนวน	ร้อยละ	จำนวน	ร้อยละ	จำนวน	ร้อยละ
1. ควรมีสิ่งอำนวยความสะดวกเพื่อบริการแก่นักท่องเที่ยว	60	100	23	100	83	100
ศูนย์บริการนักท่องเที่ยว	40	66.67	18	78.26	58	69.88
ศูนย์จำหน่ายของที่ระลึก	7	11.67	2	8.70	9	10.84
ป้ายบอกเส้นทางสถานที่ท่องเที่ยว	0	0.00	0	0.00	0	0.00
ห้องน้ำ - ห้องส้วม	0	0.00	0	0.00	0	0.00
ถังขยะ, จุดบริการน้ำดื่มที่นั่งพัก	0	0.00	0	0.00	0	0.00
ที่พักแรม, แคมป์ไฟ	13	21.67	3	13.04	16	19.28
อื่นๆ	0	0.00	0	0.00	0	0.00
2. สิ่งก่อสร้างใดสมควรปรับปรุง	60	100	23	100	83	100
1) ศูนย์บริการนักท่องเที่ยว						
ควร	30	100.00	23	100.00	83	100.00
ไม่ควร	0	0.00	0	0.00	0	0.00

ตารางที่ 4.10 (ต่อ)


ความคิดเห็นเกี่ยวกับสิ่งอำนวยความสะดวก	นักท่องเที่ยวชาวไทย		นักท่องเที่ยวต่างชาติ		รวม	
	จำนวน	ร้อยละ	จำนวน	ร้อยละ	จำนวน	ร้อยละ
2) ถนนรอบเกาะสีชัง						
ควร	60	100.00	23	100.00	83	100.00
ไม่ควร	0	0.00	0	0.00	0	0.00
3) ที่พัก/บังกะโหล						
ควร	55	91.67	20	86.96	75	90.36
4) ร้านขายของที่ระลึก						
ควร	55	91.67	20	86.96	75	90.36
ไม่ควร	5	17.00	3	13.04	8	9.64
5) ห้องน้ำ-ห้องส้วม						
ควร	60	100.00	23	100.00	83	100.00
ไม่ควร	0	0.00	0	0.00	0	0.00
6) สวนสาธารณะ/ที่ทำกิจกรรม						
ควร	60	100.00	23	100.00	83	100.00
ไม่ควร	0	0.00	0	0.00	0	0.00

จากตารางที่ 4.10 พบว่านักท่องเที่ยวมีความคิดเห็นเกี่ยวกับสิ่งอำนวยความสะดวก ดังนี้ สิ่งอำนวยความสะดวกเพื่อบริการแก่นักท่องเที่ยวคือ ศูนย์บริการนักท่องเที่ยว ร้อยละ 69.88 สิ่งก่อสร้างที่ควรปรับปรุงคือ ศูนย์บริการนักท่องเที่ยว, ถนนรอบเกาะสีชัง, ห้องน้ำ-ห้องส้วม, สวนสาธารณะ/ที่ทำกิจกรรม ร้อยละ 100.00

เอกสารนี้เป็นเอกสารที่สงวนไว้สำหรับการใช้งานเพื่อการศึกษาเท่านั้น ไม่อนุญาตให้นำไปใช้ประโยชน์ด้านการค้า ไม่ว่าจะกรณีใดๆ ทั้งสิ้น อีกทั้งห้ามมิให้คัดแปลงเนื้อหา และต้องอ้างอิงถึงเจ้าของเอกสารทุกครั้งที่มีการนำไปใช้

4.2 การวิเคราะห์ข้อมูลจากการสำรวจ

4.2.1 ข้อมูลจากการสำรวจเกี่ยวกับสภาพปัจจุบันด้านกายภาพของพื้นที่



ภาพที่ 4.1 แสดงถนนเส้นทางคมนาคม ไปยังเกาะสีชัง

ที่มา : จากกรมการขนส่งทางบก 2549

4.2.1.1 เส้นทางคมนาคม ได้แก่ แนวถนน และแนวทางเดินเรืออ่าวไทยไปเกาะสีชัง ถนนสายหลักจากกรุงเทพฯ สามารถเดินทางไปยังจังหวัดชลบุรีได้ 3 เส้นทางคือ

1. เส้นทางสายบางนา-ตราด ทางหลวงหมายเลข 34 เข้าสู่จังหวัดชลบุรี
2. เส้นทางกรุงเทพฯ - มีนบุรี ทางหลวงหมายเลข 304 ผ่านจังหวัดฉะเชิงเทรา-บางปะกง เข้าสู่จังหวัดชลบุรี
3. เส้นทางสายเก่า ถนนสุขุมวิทใช้ทางหลวงหมายเลข 3 ผ่านจังหวัด


สมุทรปราการไป จนถึงแยกอำเภอบางปะกงและแยกเข้าสู่เส้นทางหลวงหมายเลข 34 ไปจนถึงจังหวัด ชลบุรี ถนนสายย่อย ได้แก่ ถนนที่ใช้สัญจรภายในพื้นที่กระจายอยู่ทั่วไป มีทั้งถนนคอนกรีต ถนนลูกรัง บนเส้นทางสัญจรระหว่างหมู่บ้าน การเดินทางโดยสารทางเรือ ได้แก่ ทะเลอ่าวไทยชลบุรี ใช้เส้นทางสัญจรทางน้ำ ระหว่างฝั่งเกาะลอยต่อไปยังเกาะสีชังสามารถใช้สัญจรได้ทุกฤดูกาล

4.2.1.2 บริเวณที่มีกิจกรรมด้านการท่องเที่ยวของพื้นที่

- 1) บริเวณศาลเจ้าพ่อเขาใหญ่ เป็นสถานที่ศักดิ์สิทธิ์ที่เคารพสักการะของคนสี่ซังที่สำคัญแล้ว และยังบรรดาชาวจีนทั้งในไทยและต่างประเทศให้ความเคารพสักการะ ชึ่งในช่วงเทศกาลตรุษจีนจะมีผู้คนมาบวงสรวงสักการะเนื่องแน่น ด้วยความเชื่อว่าจะทำให้กิจการค้าเจริญรุ่งเรือง
- 2) รอยพระพุทธรบาท อยู่บนยอดเขาเหนือศาลเจ้าพ่อเขาใหญ่ มีรอยพระพุทธรบาทจำลองประดิษฐานเป็นที่กราบไหว้บูชาและยังเป็นจุดชมวิวและชมพระอาทิตย์ขึ้นที่สวยงาม และจะมีเทศกาลสักการะช่วงเดือน 3 ของทุกปี
- 3) บริเวณแหลมช่องอิศริยาภรณ์ (เขาขาด) มีปลับปลาประทับชมดาวและวิวทิวทัศน์ของเกาะเมื่อครั้งพระบาทสมเด็จพระจุลจอมเกล้าเจ้าอยู่หัวที่ สามารถชมพระอาทิตย์ตกที่สวยงาม และเป็นอีกสถานที่ที่นิยมทำกิจกรรมตกปลา
- 4) พระจุฑาธุชราชฐาน (พระราชวังเก่า) เป็นพระราชฐานที่พระบาทสมเด็จพระจุลจอมเกล้าเจ้าอยู่หัวทรงโปรดให้สร้างขึ้น จึงมีอาคารต่างๆมากมาย ทำให้เกิด กิจกรรม โดยการเดินชมงานสถาปัตยกรรมเก่าแห่งนี้ พร้อมมีนิทรรศการภายในอาคารให้ได้ชม และรับรู้เรื่องราวประวัติของเกาะสี่ซังแห่งนี้ด้วย
- 5) หาดถ้ำพิง มีน้ำทะเลที่ใสสะอาด นักท่องเที่ยวนิยมมาเล่นน้ำ , พายเรือ , พักรับประทานอาหาร และยังมีบริการบ้านพักให้ค้างคืนได้อีกด้วย


4.2.1.3 จุดเด่นของพื้นที่

- 1) ศาลเจ้าพ่อเขาใหญ่ ตั้งอยู่บนเขาเขาศิระโกลีท่าเทวงค์ ลักษณะเป็นถ้ำซึ่งดัดแปลงเป็นศาสนสถานที่ ผสมผสานด้วยสถาปัตยกรรมจีน ไทย ศาลเจ้าเป็นอาคารใหญ่ลักษณะทรงวิหารจีน นอกจากองค์ เจ้าพ่อเขาใหญ่แล้วยังประดิษฐานของเจ้าพ่อเห้งเจีย ศาลเจ้าแม่กวนอิม วิหารสังกัจจาย์ บริเวณศาลยังสามารถมองเห็นทิวทัศน์บ้านเรือนด้านหน้าเกาะได้ชัดเจน



ภาพที่ 4.2 แสดงทัศนียภาพโดยรวม

เอกสารนี้เป็นเอกสารที่สงวนไว้สำหรับการใช้งานเพื่อการศึกษาเท่านั้น ไม่อนุญาตให้นำไปใช้ประโยชน์ด้านการค้าไม่ว่ากรณีใดๆทั้งสิ้น อีกทั้งห้ามมิให้คัดแปลงเนื้อหา และต้องอ้างอิงถึงเจ้าของเอกสารทุกครั้งที่มีการนำไปใช้



ภาพที่ 4.2 (ต่อ)

ที่มา : จากการสำรวจเดือน มกราคม-มีนาคม 2550


2) รอยพระพุทธบาทจำลอง ตั้งอยู่ที่ศิลาเหนือของเกาะ บนไหล่เขายอดพระจุลจอมเกล้าเหนือศาลเจ้าพ่อเขาใหญ่ ขึ้นไป ทำจากหินขวานที่อัญเชิญมาพุทธคยา จากประเทศอินเดีย ในสมัยรัชกาลที่ 5 มีเจดีย์ที่บรรจุพระบรมสารีริกธาตุทั้งสองนี้อยู่สูงสุดของสิ่งก่อสร้างทั้งหมด บนเกาะสี่ซังและบนยอดเขาแห่งนี้เป็นจุดชมพระอาทิตย์ขึ้นที่งดงาม สามารถมองเห็นตัวเกาะสี่ซังทั้งเกาะ รวมถึงเกาะขามใหญ่



ภาพที่ 4.3 แสดงทัศนียภาพโดยรวม

ที่มา : จากการสำรวจเดือน มกราคม-มีนาคม 2550


3) แหลมช่องอิศริยาภรณ์ (ช่องเขาขาด) อยู่ทางทิศตะวันตกเฉียงใต้ของเกาะเป็นจุดชมพระอาทิตย์ตกที่สวยงาม เช่นกัน บริเวณนี้นิยมเป็นที่ตกปลา และในอดีตเคยเป็นที่ตั้งพลับพลาที่ประทับชม ทิวทัศน์ของรัชกาลที่ 5



ภาพที่ 4.4 แสดงทัศนียภาพโดยรวม

เอกสารนี้เป็น
ไม่ว่ากรณีใด

การการค้า
ใช้



ภาพที่ 4.4 (ต่อ)

ที่มา : จากการสำรวจเดือน มกราคม-มีนาคม 2550

4) หาดถ้ำเขาพัง ตั้งอยู่ที่ทิศตะวันตกของเกาะ มีลักษณะเป็นอ่าวโค้ง ชายหาดกว้าง มีทรายที่ละเอียด น้ำใสสะอาดเหมาะแก่การเล่นน้ำ มีร้านอาหารและที่พักให้บริการแก่นักท่องเที่ยว



ภาพที่ 4.5 แสดงทัศนียภาพโดยรวม

ที่มา : จากการสำรวจเดือน มกราคม-มีนาคม 2550

5) พระจุฑาธุชราชฐาน (พระราชวังเก่า) ตั้งอยู่บริเวณแหลมวังด้านทิศตะวันออกเฉียงใต้ของเกาะสีชัง อยู่ติดทะเล เคยเป็นพระตำหนักที่ประทับเมื่อเสด็จแปรพระราชฐานมายังฝั่งตะวันออก และเป็นที่ประทับรักษาพระองค์ประกอบไปด้วย


- ตึกพ่อนศรี เป็นตึกชั้นเดียวรูปทรงกลมทาสีขาว ตัวอาคารและส่วนฐานก่ออิฐถือปูน มีบันไดขึ้น 3 ทาง มีเฉลียงโดยรอบ พร้อมลูกกรงไม้มีประตูทั้งหมด 9 ประตู ภายในเป็นโถงรูปกลม เพดานไม้ทำช่องระบายอากาศกึ่งกลางเป็นกลีบดอกไม้ มีการวางแนวไม้เป็นวงแหวนโดยรอบอย่างสวยงามลักษณะของหลังคาเป็นทรงกลมยกเป็นรูปโดม

- ตึกวัดนา เป็นตึกสี่เหลี่ยมผืนผ้า อาคารสร้างด้วยอิฐถือปูน หิน ปูน กระเบื้องพื้นบันไดในอาคารประตู หน้าต่าง เพดาน และโครงสร้างของหลังคา ทำด้วยไม้สักหลังคาทรงปั้นหยา มุงกระเบื้องเคลือบเตา มีเฉลียงด้านหน้า ชั้นล่างเพดาน มีเสา 4 ต้น ชั้นบนเป็นเสาไม้ธรรมชาติ ประตูทางเข้าชั้นล่างมี 3 ประตู ตัวอาคารทาสีเหลืองหม่น รูปแบบของอาคารได้รับอิทธิพลมาจากสถาปัตยกรรมตะวันตก ซึ่งเป็นที่นิยมในสมัยนั้น

- ตึกอภิธรรม เป็นอาคารชั้นเดียว ผนังรูปสี่เหลี่ยมผืนผ้ายาวมีลานสวนคั่นกลาง ตัวตึกหันหน้าออกสู่ทะเลด้านทิศตะวันออก หลังคามุงกระเบื้องเคลือบดำ อาคาร 2 หลังขนานกัน มีลานซีเมนต์เชื่อมกลาง ก่ออิฐถือปูนปิด ใต้ถุนมีเสาใหญ่เรียงกัน ด้านหน้า 8 ต้น รับแนวเฉลียงพร้อม ลูกกรงกันตก

- พระที่นั่งมณเฑียรรัตนโรจน์ เป็นพระที่นั่งที่พระบาทสมเด็จพระจุลจอมเกล้าเจ้าอยู่หัว มีพระราชโองการประกาศสร้างเนื่องในการสมโภชน์เดือน พระเจ้าลูกยาเธอเจ้าฟ้า จุฬารุชรรดิติก แต่พระที่นั่งองค์นี้ยังไม่ทันสร้างเสร็จก็เกิดเหตุการณ์ไม่สงบ ร.ศ. 112 ขึ้นเสียก่อน ต่อมาภายหลังมีพระราชโองการโปรดเกล้าฯ ให้รื้อพระที่นั่งองค์นี้มาสร้างในสวนดุสิตในกรุงเทพมหานคร และพระราชทานนามใหม่ว่าพระที่นั่งวิมลารเมณ

- สะพานอภัยวงศ์ เป็นสะพานทอดลงไปในทะเล บริเวณแหลมวังทอดลงไปด้านหน้าเขตพระ ราชมณเฑียรเป็นสะพานท่าเรือขนาดใหญ่ สร้างด้วยไม้สักทาสี เสาก่อด้วยหินโอบปูนซีเมนต์ตัวสะพานมีความยาว 3 เส้น 1 วา 2 ศอก กว้าง 2 วา มีศาลาที่พัก ทรงไทย 3 แห่ง คือ ที่ต้น กลาง และปลายสะพาน หน้าบันจำหลักโดยช่างชาวจีน ฝีมือประณีตและงดงาม - ศาลรัชกาลที่ 5 จัดสร้างโดยกรมศิลปากรนักร้องที่ขียนิยมมากราวไหว้สักการะ เพื่อเป็นสิริมงคล ตั้งอยู่พระราชวังเดิม ในเขตอุทยานมีบ่อน้ำขนาดใหญ่หลายแห่ง สิ่งก่อสร้างสำคัญอีกแห่งหนึ่งที่ไม่ควรพลาดชมคือ พระเจดีย์อุโบสถ วัดอภัยวงศ์นิมิตร์ เป็นพระอุโบสถที่อยู่ในเขต พระราชวัง มีลักษณะแตกต่างจากที่อื่นคือ มีพระอุโบสถอยู่ใต้เจดีย์ทรงกลมแบบ ลังกา ตัวพระอุโบสถสร้างตามรูปแบบสถาปัตยกรรมแบบโกธิค บริเวณพระเจดีย์อุโบสถยังมีต้นศรีมหาโพธิ์ซึ่งนำหน่อมาจากพุทธยาประเทศอินเดียปลูกไว้ด้วย จัดเป็นพระ อารามขนาดเล็ก อยู่เชิงยอดเขาพระจุลจอมเกล้าด้านใต้ ณ ตำแหน่งที่สูงมองเห็นได้ ชัด และจากองค์พระเจดีย์สามารถมองเห็นทัศนียภาพบริเวณพระราชฐานโดยรอบ รวมถึง ภูมิทัศน์ทางทะเลที่สวยงาม



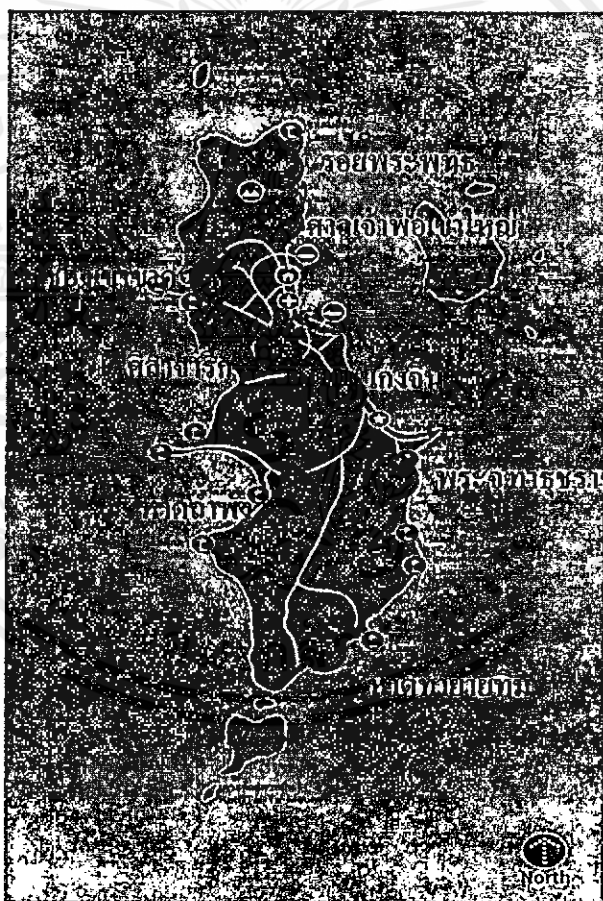
ภาพที่ 4.6 แสดงทัศนียภาพโดยรวม

เอกสารนี้เป็นเอกสารที่สงวนไว้สำหรับบริการใช้งานเพื่อการศึกษาเท่านั้น ไม่อนุญาตให้นำไปใช้ประโยชน์ด้านการค้าไม่ว่ากรณีใดๆทั้งสิ้น อีกทั้งห้ามมิให้คัดแปลงเนื้อหา และต้องอ้างอิงถึงเจ้าของเอกสารทุกครั้งที่มีการนำไปใช้



ภาพที่ 4.6 (ต่อ)

ที่มา : จากการสำรวจเดือน มกราคม-มีนาคม 2550



ภาพที่ 4.7 แสดงจุดเด่นของสถานที่ท่องเที่ยวเกาะสี่ช้าง

เอกสารนี้เป็นเอกสารที่สงวนไว้สำหรับการใช้งานเพื่อการศึกษาเท่านั้น ไม่อนุญาตให้นำไปใช้ประโยชน์ด้านการค้า ไม่ว่าจะกรณีใดๆ ทั้งสิ้น อีกทั้งห้ามมิให้คัดลอกเนื้อหา และต้องอ้างอิงถึงเจ้าของเอกสารทุกครั้งที่มีการนำไปใช้

4.2.2 การวิเคราะห์ศักยภาพและข้อจำกัดในการพัฒนาสถานที่ท่องเที่ยวเกาะสีชัง

4.2.2.1 ศักยภาพในการพัฒนาแหล่งท่องเที่ยวเกาะสีชัง

สถานที่ท่องเที่ยวของเกาะสีชัง มีแหล่งท่องเที่ยวทั้งทางธรรมชาติ และประวัติศาสตร์ ทางสถาปัตยกรรม มีวัฒนธรรมที่ก่อให้เกิดกิจกรรมที่มีเอกลักษณ์และโดดเด่นในตัวของชาวเกาะสีชัง ที่สามารถเชื่อมโยงกับการท่องเที่ยวอื่นๆ ตามนโยบายของการท่องเที่ยวแห่งประเทศไทย

ตารางที่ 4.10 แสดงความสำคัญและกิจกรรมแหล่งท่องเที่ยวเกาะสีชัง

สถานที่ท่องเที่ยวกิจกรรม	ความสำคัญ/ลักษณะเด่น
1. ศาลเจ้าพ่อเขาใหญ่	เป็นสถานที่ศักดิ์สิทธิ์ที่ชาวเกาะสีชังและเป็นที่บวงสรวง สักการะของนักท่องเที่ยวทั้งชาวไทยและชาวต่างชาติ ชาวเกาะสีชังและนักท่องเที่ยวนิยมมาสักการะมากตั้งแต่ในอดีตนับเป็น เป็นจุดชมวิว และเป็นสัญลักษณ์จุดดึงดูดที่สำคัญ ซึ่งรายได้ที่รับบริจาคจำนวนมากจะแบ่งมาเพื่อพัฒนาเกาะ ส่วนหนึ่งของเกาะสีชังการก่อสร้างพบว่า เสามีการทำลวดลายศิลปะจีนสวยงามและจากศาลาหน้าศาลจะมองเห็นทิวทัศน์ระยะกว้างและบริเวณอ่าวหน้าเกาะสีชังและบริเวณอ่าวหน้าเกาะสีชัง ก็จะมองเห็นศาลในระยะไกล จัดเป็น Landmark ที่สำคัญของเกาะเลยว่าได้
2. พระพุทธบาท	เป็นรอยพระพุทธบาทซึ่งนำมาจากประเทศอินเดีย ในสมัย ร. 5 ทิวทัศน์สองข้างทางเป็นหน้าผา เนินเขา บนยอดเขาเป็นจุดชมวิวที่ดี เพราะเห็นภูมิประเทศของเกาะมากที่สุด เป็นจุดชมวิวและช่วงเดือน 3 ของปีมีเทศกาลสักการะ
3. ช่องเขาขาด (ปลับปลา)	เป็นสิ่งก่อสร้างในสมัยพระบาทสมเด็จพระจุลจอมเกล้าเจ้าอยู่หัว เป็นจุดชมวิวและเป็นที่นิยมทำเป็นจุดชมวิวที่มองเห็นรอบเกาะทั้งหน้าผาทะเลและความงามภูมิทัศน์อ่าวเขาขาดกิจกรรมตกปลา

เอกสารนี้เป็นเอกสารที่สงวนไว้สำหรับการใช้งานเพื่อการศึกษาเท่านั้น ไม่อนุญาตให้นำไปใช้ประโยชน์ด้านการค้า ไม่ว่าจะกรณีใดๆทั้งสิ้น อีกทั้งห้ามมิให้คัดแปลงเนื้อหา และต้องอ้างอิงถึงเจ้าของเอกสารทุกครั้งที่มีการนำไปใช้

ตารางที่ 4.10 แสดงความสำคัญและกิจกรรมแหล่งท่องเที่ยวเกาะสีชัง (ต่อ)

สถานที่ท่องเที่ยวกิจกรรม	ความสำคัญ/ลักษณะเด่น
4. ศาลาพักผ่อนหลังคาแก้ว (แก้วจีน)	ผังอาคารและรูปแบบสถาปัตยกรรมเป็นแบบไทย หลังคาแบบจีน สร้างสมัย ร.5 มีรูปปั้นแบบมังกรและนกยูงสันนิษฐานว่า เป็นฝีมือช่างจีนกลุ่มแม่น้ำแยงซีเกียง ใช้เป็นที่ประทับชั่วคราวขณะพระองค์เสด็จประพาสรอบๆ เกาะ (วิซชล, 2509) ปัจจุบันทรุดโทรมและขาดการใช้ประโยชน์
5. ศาลาจารึก	เป็นศาลาริมทางขนาดเล็ก ภายในมีศาลาจารึกใช้ในการศึกษาข้อมูล ในสมัย ร. 5 ยังขาดการดูแลรักษาประวัติศาสตร์
6. พระจุฬาราชฐาน (พระราชวังเก่า)	ถือเป็นเขตอุทยาน จึงมีการอนุรักษ์พื้นที่บริเวณเดินชม , นั่งเล่นพักผ่อนนี้เป็นอย่างดี ไม่มีสิ่งก่อสร้างใดๆเพิ่มเติม มีอาคารอยู่หลายหลังและภายในยังจัดมีแสดงนิทรรศการของประชาชนชาวเกาะเป็นที่ทำกิจกรรมทางประวัติศาสตร์ความสำคัญต่างๆของเกาะสีชัง และบนเขายังมีเจดีย์ที่สวยงามให้ได้เข้าชม
7. หาดถ้ำพัง	มีความสวยงามของหาดทราย และเชิงผาของแหลมถ้ำพัง เป็นหาดทรายมีโขดหินวางสลับกับชายหาดทรายสวยงามเหมาะกับการเล่นกิจกรรมทางน้ำทุกชนิดน้ำใสจนเห็นก้นทะเล สภาพภูมิทัศน์โดยรอบมีความงดงามตามธรรมชาติมากเป็นที่นิยมสำหรับการพักผ่อนและการท่องเที่ยวสูงสุดในพื้นที่
8. หาดท้ายขาม (หาดท้ายเกาะ)	เป็นหาดหินและมีหาดทรายเพียงเล็กน้อย พื้นที่ คำน้ำ , ตกปลาเดิมทีบริเวณใกล้เคียงเป็นที่ระเบิดหินแต่ตอนนี้มีนักท่องเที่ยวสามารถมาค้ำน้ำบริเวณนี้ได้ และเดินข้ามเกาะที่อยู่ใกล้เคียงบริเวณน้ำลด ไม่มีสิ่งอำนวยความสะดวกใดๆ แต่ในอนาคตข้างหน้าภาคหน่วยงานจะพัฒนาให้เป็นสถานที่ท่องเที่ยวอีกแห่งหนึ่ง

4.2.2.2 ปัญหาที่เกิดขึ้นของแหล่งท่องเที่ยว บนเกาะสีชัง

1. ศาลเจ้าพ่อเขาใหญ่

เนื่องจากศาลเจ้าพ่อเขาใหญ่จะมีนักท่องเที่ยวมาสักการะ โดยตลอดทั้งปี

โดยเฉพาะในช่วงเทศกาลตรุษจีนจะมีประชาชนและนักท่องเที่ยวเป็นจำนวนมากมาสักการบูชาศาลเจ้าพ่อเขาใหญ่ และสิ่งศักดิ์สิทธิ์ภายในศาลจึงทำให้เกิดความแออัดในการเดินขึ้นเขาและเป็นอุปสรรคแก่นักท่องเที่ยวผู้สูงอายุหรือเดินขึ้นบันไดไม่สะดวก และในส่วนด้านล่างก่อนทางขึ้นก็จะเต็มไปด้วยคนที่ขึ้นรอขึ้นและลงจากรถ เพราะว่าบริเวณทางขึ้นศาลเจ้าไม่มีที่จอดรถรอนักท่องเที่ยวจึงต้องจอดกันบนถนนทำให้เกิดความไม่ปลอดภัยกับทางสัญจร และยังขาดสิ่งอำนวยความสะดวก

หรือไม่เพียงพอกับนักท่องเที่ยว เช่น ร้านค้า, บริเวณพักผ่อน, จุดนั่งรอรถ และสิ่งจำเป็นอื่นๆ ลานจอดรถสกายแล็ปและมอเตอร์ไซด์ ชุมร้านขายของบริเวณทางขึ้น



ทางขึ้นสักการะศาลเจ้า

ลานจอดรถสกายแล็ปและมอเตอร์ไซด์


ชุมร้านขายของบริเวณทางขึ้น

ภาพที่ 4.8 แสดงภาพปัญหาที่เกิดขึ้น


ที่มา : จากการสำรวจเดือน มกราคม-มีนาคม 2550

2. รอยพระพุทธรบาท


การเดินทางเพื่อไปสักการะรอยพระพุทธรบาท และพระบรมสารีริกฐานที่อยู่บนยอดเขาเดินเลขขึ้นไปจากศาลเจ้าพ่อเขาใหญ่ ค่อนข้างจะสูงพอสมควรและต้องใช้เวลาในการเดินขึ้น จึงทำให้นักท่องเที่ยวที่มาเที่ยวแบบเช้ากลับเย็นจะไม่ค่อยได้ขึ้นไปชมสักเท่าไร สถานที่แห่งนี้จึงเป็นอีกแหล่งท่องเที่ยวที่มีความเสื่อมโทรมในพื้นที่ ขาดการดูแลบำรุงรักษา ไม่มีแสงสว่าง และไม่มีสิ่งอำนวยความสะดวกใดๆ แต่ก็จะมีนักท่องเที่ยวที่ปักค้างบนเกาะสีชังนิยมขึ้นมาชมวิวทิวทัศน์และชมพระอาทิตย์ขึ้น



ที่ประทับพระพุทธรบาทจำลอง



หลังคาที่ทรุดโทรม



ทางขึ้นรอยพระพุทธรบาท

ภาพที่ 4.9 แสดงภาพปัญหาที่เกิดขึ้น

เอกสารนี้เป็นเอกสารที่สงวนไว้สำหรับกรใช้งานเพื่อการศึกษาค้นคว้า ไม่อนุญาตให้นำไปใช้ประโยชน์ด้านการค้า

ไม่ว่ากรณีใดๆทั้งสิ้น อีกทั้งห้ามมิให้คัดแปลงเนื้อหา และต้องอ้างอิงถึงเจ้าของเอกสารทุกครั้งที่มีการนำไปใช้


ที่มา : จากการสำรวจเดือน มกราคม-มีนาคม 2550

3. ช่องเขาขาด (พลับพลา)

อยู่ติดถนนเป็นจุดแวะชมวิว และนักท่องเที่ยวนิยมมาตกปลาและดูพระอาทิตย์ตก ช่วงเทศกาลจะมีนักท่องเที่ยวมาพักแรมปีกางเต็นท์ แต่ยังไม่มียี่สิ่งอำนวยความสะดวกในส่วนของ ห้องน้ำสาธารณะ และลานจอดรถ ที่เป็นสัดส่วน



ขาดสิ่งอำนวยความสะดวก
เช่น ชุมน้ำของ



ไม่มีลานจอดรถและห้องน้ำ
สาธารณะ




จุดทิ้งขยะไม่
เหมาะสม

ภาพที่ 4.10 แสดงภาพปัญหาที่เกิดขึ้น

ที่มา : จากการสำรวจเดือน มกราคม-มีนาคม 2550

4. ศิลาจารึก

เป็นแผ่นหินที่ได้แกะสลักประวัติของเกาะสีชังแห่งนี้ไว้ นับว่าเป็นหลักฐานที่สำคัญ แต่กับไม่ให้ความสนใจ และในสถานที่ตั้งศิลาจารึกอยู่ในบริเวณสนามฟุตบอลของโรงเรียน สร้างศาลาคลุมไว้ ไม่มีขอบเขตหรือรั้วกั้นให้ชัดเจน ขาดการดูแล ปล่อยรกร้าง ไม่มีจุดเด่นและป้ายบอกทาง



ภาพที่ 4.11 แสดงภาพปัญหาที่เกิดขึ้น

ที่มา : จากการสำรวจเดือน มกราคม-มีนาคม 2550

เอกสารนี้เป็นเอกสารที่มอบให้แก่นักเรียนเพื่อใช้ในการศึกษาเท่านั้น ไม่อนุญาตให้นำไปใช้ประโยชน์ด้านการค้า ไม่ว่าจะวิธีใดๆ ทั้งสิ้น อีกทั้งห้ามมิให้คัดแปลงเนื้อหา และต้องอ้างอิงถึงเจ้าของเอกสารทุกครั้งที่มีการนำไปใช้

5. เก่งจีน

อยู่ริมถนน เป็นศาลาเก่าแก่ ไม่มีการซ่อมแซม ปล่อยให้ทรุดโทรม อีกทั้งบริเวณข้างๆ




เก่งจีนที่มีสภาพเสื่อมโทรม
ภาพที่ 4.12 แสดงภาพปัญหาที่เกิดขึ้น

ที่มา : จากการสำรวจเดือน มกราคม-มีนาคม 2550

6. พระจุฬาราชฐาน

ไม่มีอาคารหรือจุดบริการนักท่องเที่ยวที่ดี ซึ่งในขณะนี้ใช้ในส่วนของป้อมยามเป็นจุดแนะนำนักท่องเที่ยวมากกว่า ในส่วนของห้องน้ำและลานจอดรถซึ่งอยู่บริเวณทางเข้ายังไม่เสื่อมโทรมและไม่เพียงพอต่อนักท่องเที่ยวในช่วงเทศกาล และไม่มีส่วนที่พักผ่อน ไม่มีร้านค้าอาหาร ให้บริการ



ป้อมให้ข้อมูลทางเข้าพระราชวัง ลานจอดรถและห้องน้ำให้บริการนักท่องเที่ยว





เอกสารนี้เป็นเอกสารที่สงวนไว้สำหรับการใช้งานเพื่อการศึกษาและวิจัยเท่านั้น ไม่ควรนำไปใช้ประโยชน์ด้านการค้า
บริเวณที่พักนั่งคอยอยู่บริเวณด้านหน้าทางเข้า และตั้งอีกหนึ่งเส้นทางเดินชมในพระจุฬาราชฐานใช้

ภาพที่ 4.13 แสดงภาพปัญหาที่เกิดขึ้น

ที่มา : จากการสำรวจเดือน มกราคม-มีนาคม 2550

7. หาดถ้ำพัง

เป็นจุดที่นักท่องเที่ยวอยู่รวมกันมากที่สุดเนื่องจากเป็นที่สุดท้าย และแวะพักรับประทานอาหารก่อนกลับ จนทำให้มีนักท่องเที่ยวจำนวนมาก ขาดสิ่งอำนวยความสะดวกและยังไม่เพียงพอต่อความต้องการ เช่น ไม่มีพื้นที่บริเวณจอดรถ ขาดที่นั่งพักคอย และอื่นๆ



ชุมนุมขายอาหาร

จอดรถริมถนน



บริเวณที่จอดรถสกายแล็ป-ส่งนักท่องเที่ยว


ภาพที่ 4.14 แสดงภาพปัญหาที่เกิดขึ้น

ที่มา : จากการสำรวจเดือน มกราคม-มีนาคม 2550

8. หาดท้ายทิม

เป็นหาดทรายและหินอยู่ท้ายของเกาะสีชัง ยังไม่มีสิ่งอำนวยความสะดวกใดๆ อดีตเคยเป็นที่ระเบิดภูเขาหิน แต่ในปัจจุบันไม่มีแล้ว และถนนยังเข้าถึงไม่สะดวก ในอนาคตจะเริ่มพัฒนาให้เป็นสถานที่ท่องเที่ยวเพิ่ม


เอกสารนี้เป็นเอกสารที่สงวนไว้สำหรับการใช้งานเพื่อการศึกษาเท่านั้น ไม่อนุญาตให้นำไปใช้ประโยชน์ด้านการค้าไม่ว่ากรณีใดๆ ทั้งสิ้น อีกทั้งห้ามมิให้คัดแปลงเนื้อหา และต้องอ้างอิงถึงเจ้าของเอกสารทุกครั้งที่มีการนำไปใช้




วิวจากด้านบนของหาดท่าชายทิม



ป้ายบอกทาง



ถนนทางเข้าหาดท่าชายทิม



บริเวณที่ระเบิดภูเขาหิน

ภาพที่ 4.15 แสดงภาพปัญหาที่เกิดขึ้น

ที่มา : จากการสำรวจเดือน มกราคม-มีนาคม 2550

4.2.2.3 สรุปปัญหาและข้อจำกัดในการพัฒนาเกาะสีชัง จังหวัดชลบุรี

จากการศึกษาสภาพทั่วไปของพื้นที่ที่สามารถสรุปปัญหาและข้อจำกัดได้ดังนี้


- 1) ขาดความสะดวกในการเข้าถึงในบางแหล่งท่องเที่ยว เนื่องจากความไม่มาตรฐานของถนนและข้อจำกัดจากสภาพภูมิประเทศที่เป็นพื้นที่สูงชันทำให้ยากต่อการเข้าถึง
- 2) การค้ำอัยการประชาสัมพันธ์ของแหล่งท่องเที่ยว การประชาสัมพันธ์ยังไม่แพร่หลายเท่าที่ควรนักท่องเที่ยวที่มาส่วนใหญ่จะทราบจากคำบอกเล่า รวมทั้งนักท่องเที่ยวขาดข้อมูลแนะนำแหล่งท่องเที่ยวในพื้นที่
- 3) ปัญหาป้ายชี้ทางและป้ายแหล่งท่องเที่ยวมีขนาดเล็กและบ้างก็ชำรุดและไม่มีภาษาอังกฤษ ซึ่งเป็นอุปสรรคสำคัญในการสื่อสารกับนักท่องเที่ยวต่างชาติ
- 4) ปัญหาด้านสภาพแวดล้อมของพื้นที่และแหล่งท่องเที่ยว เช่น น้ำเสีย ขยะมูลฝอย โดยเฉพาะในบริเวณแหล่งท่องเที่ยวที่ได้รับความนิยม และบริเวณชายหาดมักจะได้รับผลกระทบของน้ำเสียและขยะมูลฝอยของกิจกรรมในชุมชน การพัฒนาขยะในทะเลจากพื้นที่อื่น และจากการทิ้งของนักท่องเที่ยวโดยตรง
- 5) ขาดความปลอดภัยในการให้บริการเรือโดยสารข้ามฟาก ในเรื่องการบรรทุกน้ำหนักเกิน โดยเฉพาะในฤดูท่องเที่ยว
- 6) ขาดศูนย์ให้ข้อมูลการท่องเที่ยว และจุดตรวจตามแหล่งท่องเที่ยว

7) ขาดสิ่งอำนวยความสะดวกที่จำเป็นสำหรับนักท่องเที่ยวในแต่ละแหล่งท่องเที่ยว


8) ภูมิทัศน์ด้านหน้าเกาะและท่าเรือไม่เป็นระเบียบขาดการดูแลรักษาและเนื่องจากมีการสร้างบ้านเรือนรुकล้าทั้งทางสัญจร และยื่นออกชายทะเล



ถนนทางเข้าของหาดท่าชายทิม



ร้านขายของบริเวณทางขึ้นศาลเจ้าพ่อ



ศูนย์บริการข้อมูลอยู่ทางเข้าพระราชวัง



ร้านขายของบริเวณหาดถ้ำพัง



ศาลานั่งพักผ่อนบริเวณทางเข้าพระราชวัง



ตลาดจอร์ตบริเวณหาดถ้ำพัง




ขาดการดูแลรักษาความสะอาดและถึงไม่เพียงพอ




ทางสัญจรแหล่งท่องเที่ยวไม่มีป้ายบอกชี้ทาง

ภาพที่ 4.16 แสดงภาพปัญหาที่เกิดขึ้น



ป้ายบอกทางไม่ชัดเจนและไม่แข็งแรง



บริเวณทำเรื่อนักท่องเที่ยวไม่มีการจัดระเบียบ

ภาพที่ 4.16 (ต่อ)

ที่มา : จากการสำรวจเดือน มกราคม-มีนาคม 2550



เอกสารนี้เป็นเอกสารที่สงวนไว้สำหรับการใช้งานเพื่อการศึกษาเท่านั้น ไม่อนุญาตให้นำไปใช้ประโยชน์ด้านการค้า ไม่ว่ากรณีใดๆทั้งสิ้น อีกทั้งห้ามมิให้คัดแปลงเนื้อหา และต้องอ้างอิงถึงเจ้าของเอกสารทุกครั้งที่มีการนำไปใช้

บทที่ 5

สรุปผลการวิจัย อภิปรายผล และข้อเสนอแนะ

การวิจัยครั้งนี้เป็นการวิจัยเพื่อศึกษาสภาพแวดล้อมทางด้านกายภาพของเกาะสีชัง จังหวัดชลบุรี เพื่อเสนอแนวทางการพัฒนาเพื่อการท่องเที่ยวในพื้นที่ที่มีจุดเด่นและมีศักยภาพสำหรับเป็นสถานที่ท่องเที่ยวที่เหมาะสม

5.1 สรุปผลการวิจัย

5.2 อภิปรายผล

5.3 ข้อเสนอแนะ

5.1 สรุปผลการวิจัย

การวิจัยนี้เป็นการศึกษาถึงแนวทางการพัฒนาการท่องเที่ยวเกาะสีชัง ผู้วิจัยขอเสนอขั้นตอนการศึกษาโดยสรุป ดังนี้

5.1.1 วัตถุประสงค์ของการวิจัย

1. เพื่อศึกษาสภาพแวดล้อมทางด้านกายภาพของเกาะสีชัง จังหวัดชลบุรี ที่มีผลต่อการท่องเที่ยว
2. เพื่อศึกษาปัญหาของแหล่งท่องเที่ยวเกาะสีชัง จังหวัดชลบุรี
3. เพื่อเสนอแนวทางในการพัฒนาแหล่งท่องเที่ยวเกาะสีชัง จังหวัดชลบุรี

5.1.2 กลุ่มตัวอย่าง

ประชากรประกอบด้วย

1. ประชาชนที่อาศัยอยู่ในพื้นที่เกาะสีชังทั้ง 6 ชุมชน ในพื้นที่รวมทั้งสิ้น 4,830 คน เหลือ 1,516 หลังคาเรือน
2. นักท่องเที่ยว คือ นักท่องเที่ยวที่เดินทางมาท่องเที่ยวเกาะสีชัง จำนวน 546 คนต่อวัน
3. ประชาชนที่อาศัยบริเวณพื้นที่ศึกษา 6 ชุมชน ผู้วิจัยศึกษาตัวอย่างจำนวน 60 คน
4. นักท่องเที่ยวที่เดินทางมาเที่ยวเกาะสีชังผู้วิจัยศึกษาตัวอย่างเป็นชาวไทย 466 คน และเป็นชาวต่างชาติ 80 คน

เอกสารนี้เป็นเอกสารที่สงวนไว้สำหรับการใช้งานเพื่อการศึกษาเท่านั้น ไม่อนุญาตให้เผยแพร่ ใช้งานด้านการศึกษา
ไม่ว่ากรณีใดๆทั้งสิ้น อีกทั้งห้ามมิให้คัดลอกเนื้อหา และต้องอ้างอิงถึงเจ้าของเอกสารทุกครั้งที่มีการนำไปใช้

5.1.3 เครื่องมือที่ใช้ในการวิจัย

1. การสัมภาษณ์ (Interview) ผู้วิจัย เป็น ผู้สัมภาษณ์ และบันทึกคำตอบเป็นสัมภาษณ์
คำถามแน่นอน(Structured Interview) ได้แก่
 - 1) ข้อมูลทั่วไปเกี่ยวกับผู้ตอบคำถามแบบสัมภาษณ์
 - 2) ความคิดเห็นด้านการท่องเที่ยว เกี่ยวกับพฤติกรรม กิจกรรม ปัญหาและอุปสรรค
ในการท่องเที่ยว
 - 3) ความคิดเห็นกับสิ่งอำนวยความสะดวก เพื่อพัฒนาเป็นสถานที่
ท่องเที่ยว
2. การสำรวจ (Survey) โดยใช้เครื่องมือในการสำรวจ คือ กล้องถ่ายรูปและวิดีโอเทป
เครื่องมือวิเคราะห์ทางได้แก่
 - 1) การสำรวจสภาพปัจจุบันด้วยภาพถ่ายของพื้นที่
 - 2) การสำรวจปัญหาของพื้นที่ที่ศึกษา
 - 3) การสำรวจเกี่ยวกับการออกแบบสิ่งอำนวยความสะดวกที่จำเป็นต่อการท่องเที่ยว

5.1.4 การเก็บรวบรวมข้อมูล

1. ผู้วิจัยขอให้ งานบัณฑิตศึกษาสถาบันเทคโนโลยีพระจอมเกล้าเจ้าคุณทหารลาดกระบัง
ออกหนังสือขอความอนุเคราะห์เพื่อขอความร่วมมือ ในการอนุเคราะห์ข้อมูลและสัมภาษณ์ประชาชน
และการท่องเที่ยว
2. ผู้วิจัย ได้ทำการเก็บข้อมูลโดยการสัมภาษณ์ทางภาคสนาม ตามกลุ่มตัวอย่าง
ที่กำหนดไว้ และจดบันทึกไว้เป็นลายลักษณ์อักษร
3. ผู้วิจัยลงพื้นที่ เพื่อเก็บข้อมูลโดยการสำรวจ (Survey) โดยใช้เครื่องมือได้แก่
กล้องถ่ายรูป วิดีโอเทปเครื่องมือวิเคราะห์ทางสำรวจทางภาคสนาม

5.1.5 ผลการวิจัย

ผู้วิจัยได้เสนอผลการวิจัยตามวัตถุประสงค์ที่ได้ตั้งไว้เพื่อให้สอดคล้องกับการจัดการท่องเที่ยว
แหล่งท่องเที่ยวเกาะสีชังจังหวัดชลบุรี โดยคำนึงถึง

5.1.5.1 สภาพแวดล้อมทางกายภาพปัจจุบันมีผลต่อการจัดการท่องเที่ยวของเกาะสีชัง
จังหวัดชลบุรี ได้ดังนี้

- 1) ศาลเจ้าพ่อเขาใหญ่ สถานที่แห่งนี้ควรส่งเสริมให้เป็นสถานที่ท่องเที่ยว

ประเภทศาสนาสถานทางศิลปวัฒนธรรม เนื่องจากมีกิจกรรมที่แสดงถึงขนบธรรมเนียม ประเพณี
ของคนไทยเชื้อสายจีน โดยเฉพาะสิ่งศักดิ์สิทธิ์ที่สำคัญภายในศาลแห่งนี้เป็นที่ สักการบูชาของ
ประชาชนบนเกาะสีชัง และนักท่องเที่ยวชาวไทยและชาวต่างชาติเดินเลียบขึ้นไปบนเขายังมีรอย
พระพุทธรูปที่ตั้งประดิษฐานไว้บนยอดเขา อีกทั้งยังสามารถเป็นจุดชมวิวทิวทัศน์ของเกาะสีชัง

4. ร้านอาหาร และขายเครื่องดื่ม บริการแก่นักท่องเที่ยว พร้อมที่นั่ง

ให้บริการ

5. จุดขายของที่ระลึก หรือซุ้มให้บริการขายของแก่นักท่องเที่ยว

6. เสนอจัดสร้างกระเช้าลอยฟ้าขึ้นไปสักการะเจ้าพ่อเขาใหญ่ เพื่ออำนวยความสะดวกแก่นักท่องเที่ยว โดยเฉพาะผู้สูงอายุ ยิ่งช่วงเทศกาลตรุษจีนจะมีผู้สูงอายุจำนวนมาก

2) ช่องเขาขาด กิจกรรมหลัก คือ เดินชมและถ่ายรูป ทักษะถ่ายภาพ, ตกปลา, นั่งเล่น จุดชมพระอาทิตย์ตก, พักค้าง กิจกรรมเสริมอื่นๆ มีดังนี้

1. ปรับปรุงให้มีลานจอดรถให้อยู่นอกพื้นที่ของจุดชมวิว โดยทำลานจอดรถให้อยู่ด้านข้าง

2. จัดให้มีห้องน้ำสาธารณะให้นักท่องเที่ยว

3. จุดบริการให้เช่าอุปกรณ์ตกปลา

4. ทำเรือไม้แบบธรรมชาติ นั่งเรือเที่ยวรอบเกาะ

5. จัดเพิ่มพื้นที่จุดกางเต็นท์ บริเวณริมเขาด้านล่าง เพื่อเพิ่มเป็นจุดรองรับนักท่องเที่ยวในช่วงเทศกาลวันหยุดต่างๆ พร้อมออกแบบส่วนของห้องอาบน้ำสาธารณะ

3) พระจุฬาราชราชนาน กิจกรรมหลัก คือ การเดินชมอาคารไม้ที่เป็นงานสถาปัตยกรรมใน รัชกาลที่ 5 และสักการะ ศาลรัชกาลที่ 5 และวัดเจติยอัษฎางค์นิมิตร์ กิจกรรมส่งเสริมอื่นๆ มีดังนี้

1. ปรับปรุงบริเวณ ลานจอดรถและทางสัญจรให้มีความสะดวก ปลอดภัย ครอบคลุม ลานกว้างไว้สำหรับจำนวนนักท่องเที่ยวขึ้นลงรถโดยสารได้อย่างสะดวก

2. ปรับปรุงห้องน้ำบริเวณทางเข้า โดยทำทางเดินเข้าของห้องน้ำให้ชัดเจน พร้อมป้ายบอกทางหรือสัญลักษณ์ เพื่อความสะดวกในการใช้บริการ

3. ร้านค้า บริการขายของเพื่ออำนวยความสะดวกให้กับนักท่องเที่ยว เช่น ฟิล์มถ่ายรูป ถ่านกล้อง ไปสการ์ด หนังสือนำเที่ยวแผนที่

4. ร้านค้าอาหาร ใช้เป็นที่นั่งพักและขายอาหารเครื่องดื่ม บริการแก่นักท่องเที่ยว และสามารถชมทัศนียภาพได้

5. ออกแบบทำเรือไม้แบบธรรมชาติ ให้บริการแก่นักท่องเที่ยวที่สนใจในการนั่งเรือชมรอบเกาะ

4) หาดถ้ำพิง กิจกรรมหลัก คือ พักผ่อนทานอาหาร , พักค้าง และกิจกรรมทาง น้ำ คือ เล่นน้ำ, พายเรือ กิจกรรมส่งเสริมอื่นๆ มีดังนี้

1. ปรับปรุงบริเวณ ลานจอดรถและทางสัญจรให้มีความสะดวก ปลอดภัย พร้อมห้อง น้ำให้บริการแก่นักท่องเที่ยว โดยการออกแบบจัดสวนให้เป็นขอบเขตและสัดส่วน

2. จัดจุดที่นั่งเล่นและนั่งคอยรถโดยสาร

3. จุดขายของที่ระลึก หรือซุ้มให้บริการขายของแก่นักท่องเที่ยว เช่น ร้านขายเสื้อผ้า ,ชุดว่ายน้ำ
4. จุดบริการนักท่องเที่ยว ให้เช่าอุปกรณ์การดำน้ำ , ตกปลา, เรือเช่า
5. ร้านค้าอาหาร ใช้เป็นที่นั่งพักและขายอาหารเครื่องดื่ม บริการแก่นักท่องเที่ยว และสามารถชมทัศนียภาพได้
6. ออกแบบท่าเรือ ไม้แบบธรรมชาติ ให้บริการแก่นักท่องเที่ยวที่สนใจในการ นั่งเรือชมรอบเกาะ
 - 5) หาดท่าชายทิม กิจกรรมหลัก คือ พักผ่อนทานอาหาร ,พักผ่อน และกิจกรรมทางน้ำ ดำน้ำดูปะการัง , พายเรือ กิจกรรมเสริมอื่นๆ มีดังนี้
 1. ลาดจอดรถที่กว้างเพื่อความสะดวกและทางสัญจรให้มีความสะดวกปลอดภัย
 2. จัดพื้นที่พักผ่อนให้บริการแก่นักท่องเที่ยว แบบกางเต็นท์ และบ้านพัก
 3. ห้องน้ำสาธารณะบริการให้กับนักท่องเที่ยวที่มาเที่ยวชมหรือทำกิจกรรม แบบไม่พักผ่อน ออกให้เป็นสัดส่วน และควรมีห้องอาบน้ำให้บริการด้วย
 4. จุดบริการนักท่องเที่ยวให้เช่าอุปกรณ์การดำน้ำ, ตกปลา, เรือเช่า,
 5. ร้านค้าอาหาร ใช้เป็นที่นั่งพักและขายอาหารเครื่องดื่ม บริการแก่นักท่องเที่ยว และสามารถชมทัศนียภาพได้
 6. จัดลานกิจกรรม เพื่อเป็นที่พักผ่อนสามารถให้บริการแก่นักท่องเที่ยวและประชาชนบนเกาะได้
 7. ร้านค้า บริการขายของเพื่ออำนวยความสะดวกให้กับนักท่องเที่ยว เช่น พิล์มถ่ายรูป ถ่านกล้อง ไปสการ์ด หนังสือนำเที่ยวแผนที่
 8. ซุ้มขายของอาหารและเครื่องดื่มแบบ ไม้มีที่นั่ง
 9. จัดภูมิทัศน์โดยรอบพร้อมออกแบบศาลาพักผ่อนเป็นจุดๆ
 10. ออกแบบท่าเรือ ไม้แบบธรรมชาติ ให้บริการแก่นักท่องเที่ยวที่สนใจในการ นั่งเรือชมรอบเกาะและเรือข้ามไปเกาะข้างควา

5.2 อภิปรายผล

จากผลการและวิจัยเรื่อง แนวทางการพัฒนาการท่องเที่ยวเกาะสีชัง โดยศึกษา สภาพปัจจุบัน เอกสารนี้เป็นเอกสารที่สงวนไว้สำหรับการศึกษาเท่านั้น ไม่อนุญาตให้นำไปใช้ประโยชน์การค้า ด้านกายภาพที่มีผลต่อการท่องเที่ยวเกาะสีชัง และนำเสนอการออกแบบ สิ่งอำนวยความสะดวก ที่จำเป็น ไม่ว่าจะเป็นทางบก ทางน้ำ ให้ชัดเจนยิ่งขึ้น และคงต้องอิงถึงเจ้าของเอกสารทุกครั้งที่มีการนำไปใช้ เพื่อเป็นแนวทางการจัดกิจกรรมการท่องเที่ยวเกาะสีชัง พบว่ามีประเด็นสำคัญ ดังนี้

5.2.1 สภาพปัจจุบันทางด้านกายภาพที่มีผลต่อการท่องเที่ยวเกาะสีชัง

จากการศึกษาสภาพแวดล้อมของพื้นที่พบว่า เกาะสีชัง อำเภอศรีราชา จังหวัดชลบุรี เป็นเกาะอยู่กลางทะเล อยู่ห่างจากชายฝั่ง 12 กิโลเมตร มีพื้นที่รวม 11,250 ไร่ พื้นที่ส่วนใหญ่เป็นโคกหิน มีที่ราบเพียงเล็กน้อย เกาะสีชังได้อยู่ในพื้นที่การปกครองของอำเภอศรีราชา จังหวัดชลบุรี ซึ่งประกอบไปด้วยแหล่งท่องเที่ยวที่มีความสำคัญทางธรรมชาติ และประวัติศาสตร์สถาปัตยกรรมและประเพณีวัฒนธรรมตั้งแต่ในอดีต อีกทั้งยังเป็นเมืองท่าที่ขนส่งสินค้าระหว่างประเทศมาช้านาน เกาะสีชังเคยเป็นที่อยู่จักและมีประชากรอาศัยอยู่ยาวนานนับกว่าร้อยปี ด้วยความสำคัญของแหล่งท่องเที่ยวบนเกาะสีชังที่มีอยู่กระจายทั่วบนเกาะแห่งนี้ จึงเป็นที่น่าสนใจของนักท่องเที่ยวอีกทั้งอยู่ไม่ไกลมากนัก ได้มีความนิยมมาท่องเที่ยวเป็นจำนวนมากและมาสักการะสิ่งสิ่งสิทธิ์ แต่ช่วงหลายปีก่อนแหล่งท่องเที่ยวบนเกาะสีชังแห่งนี้ถูกทิ้ง เกิดการเสื่อมโทรมของพื้นที่ จึงมีการพัฒนาการท่องเที่ยวและมีความเปลี่ยนแปลงไปอย่างรวดเร็วทำให้เกิดปัญหาของแหล่งเสื่อมโทรม รองรับนักท่องเที่ยวไม่เพียงพอ

จากการศึกษา และสำรวจพบว่า ในสภาพปัจจุบันแหล่งท่องเที่ยวที่มีศักยภาพ และมีความสวยงามและมีความสำคัญทางสถาปัตยกรรมและประวัติศาสตร์ ยังมีปัญหาหลายอย่าง เนื่องจากขาดการพัฒนาและขาดการบริหารจัดการที่ถูกต้อง ทำให้แหล่งท่องเที่ยวขาดความน่าสนใจ และบางแห่งเกิดปัญหากลายเป็นแหล่งเสื่อมโทรม อีกทั้ง สิ่งอำนวยความสะดวกด้านการท่องเที่ยวมีข้อจำกัดทั้งทางด้านจำนวน และคุณภาพ สาธารณูปโภคต่างๆ เช่น ที่จอดรถ ห้องน้ำ ศูนย์บริการข้อมูล และการขาดการประชาสัมพันธ์ที่ดี ทำให้การดำเนินกิจกรรมด้านการท่องเที่ยวตกต่ำ ไม่มีศักยภาพเท่าที่ควร

5.2.2 แนวทางการใช้ศักยภาพของแหล่งท่องเที่ยว ของเกาะสีชัง

จากการศึกษาสภาพปัจจุบัน ทางด้านกายภาพของพื้นที่เกาะสีชัง พบว่าศักยภาพของพื้นที่ที่ยังไม่ได้รับการพัฒนาหรือขาดการปรับปรุง และส่งเสริมเป็นแหล่งท่องเที่ยวแบ่งเป็น 7 แห่ง ดังนี้

1. ศาลเจ้าพ่อเขาใหญ่

ศาลเจ้าพ่อเขาใหญ่ ตั้งอยู่ทางทิศเหนือของเกาะอยู่บนเขาเขาศิระ และอยู่ในย่านชุมชนใกล้ท่าเรือทวงศ์การเข้าถึงสะดวกมีถนนจนถึงเชิงเขาหน้าศาล ศาลแห่งนี้เป็นที่เคารพสักการะของชาวเกาะและนักท่องเที่ยวทั้งชาวไทยและชาวต่างประเทศ ซึ่งลักษณะของตัวอาคารศาลเป็นถ้ำและดัดแปลงเป็นศาสนสถานที่เหมาะสมด้วยสถาปัตยกรรมจีนไทย ตัวศาลเจ้าเป็นอาหารใหญ่รูปทรงเป็นแบบวิหารจีน มีเสาและกระดางรูปแกะสลักด้วยรูปลายมังกร รูปแบบงานสถาปัตยกรรมเหล่านี้จัดสร้างขึ้นเมื่อครั้งชาวจีนที่มาอาศัยอยู่บนเกาะสีชังนี้สร้างขึ้นเพื่อเป็นที่กราบไหว้ บูชาและเป็นที่ยึดเหนี่ยวจิตใจแต่นั้นมา และภายในยังมีประติมากรรมของเจ้าพ่อแห่งเจีย ศาลเจ้าแม่กวนอิม วิหารสังกัจจาย์ อีกทั้งบริเวณศาลยังสามารถมองเห็นวิวทิวทัศน์บ้านเรือนด้านหน้าเกาะได้อย่างชัดเจน

ในสภาพปัจจุบันสถานที่แห่งนี้ เป็นสถานที่สำคัญทางด้านประเพณี วัฒนธรรม ทั้งกับคนชาวเกาะสีชังและนักท่องเที่ยว แต่ยังคงขาดการพัฒนาเกี่ยวกับสิ่งอำนวยความสะดวก สำหรับ

นักท่องเที่ยว โดยเฉพาะช่วงเวลาที่สำคัญ คือ เทศกาลตรุษจีนจะมีประชาชนและนักท่องเที่ยวเป็นจำนวนมากมาสักการบูชาสิ่งศักดิ์สิทธิ์ ทำให้ไม่สะดวก และสร้างปัญหาและความไม่ปลอดภัยแก่นักท่องเที่ยวเป็นอย่างยิ่ง

2. รอยพระพุทธบาทจำลอง

รอยพระพุทธบาทจำลอง ตั้งอยู่ทางทิศเหนือของเกาะอยู่บนยอดเขาเขาศิระซึ่งเป็นที่ตั้งของศาลเจ้าพ่อเขาใหญ่เช่นเดียวกัน เป็นรอยพระพุทธบาทซึ่งนำมาจากพุทธคยา ประเทศอินเดียในสมัยสมเด็จพระจุลจอมเกล้าเจ้าอยู่หัว อาคารเป็นโครงหลังคาไม้ มีทางขึ้นและลง 2 ทาง ทางแรกอยู่ทางขึ้นเดียวกับศาลเจ้าพ่อเขาใหญ่ ส่วนอีกทางอยู่บริเวณหมู่บ้านที่ 3 ทางไปช่องเขาขาด และยังมีประเพณีของชาวเกาะสีชังที่ขึ้นไปสักการะ ทุกเดือนที่ 3 ของทุกปี

จากการศึกษาและสำรวจในสภาพปัจจุบัน ที่พบเห็นปัญหาของที่ประดิษฐานรอยพระพุทธบาทแห่งนี้ คือ สภาพแวดล้อม และสิ่งก่อสร้างที่สำคัญขาดการดูแลและพัฒนา ปลดปล่อยให้เสื่อมโทรม อีกทั้งยังขาดสิ่งอำนวยความสะดวก และการประชาสัมพันธ์ด้านการท่องเที่ยวให้นักท่องเที่ยวได้ทราบข้อมูลของแหล่งท่องเที่ยว จึงต้องมีการพัฒนาปรับปรุงให้มีสภาพที่เหมาะสม และปลอดภัยเหมาะสมสำหรับเป็นสถานที่ท่องเที่ยว

3. ช่องเขาขาด/พลับพลา

ช่องเขาขาด/พลับพลา ตั้งอยู่บริเวณเนินเขา บริเวณอ่าวเขาขาดมีถนนผ่านเชิงบันไดทางเดินสู่พลับพลา เป็นอีกสิ่งก่อสร้างที่พระจุลเจ้าเกล้าเจ้าอยู่หัวโปรดสร้างไว้เพื่อเป็นที่ประทับชมวิวและเป็นหอดูดาว อีกทั้งพื้นที่บริเวณรอบด้านยังคงมีความเป็นธรรมชาติที่สวยงาม เป็นทะเลเชิงเขามีสะพานโครงสร้างปูนสร้างทอดลงไปตรงส่วนของแหลม ซึ่งมีข้อคิดเห็นต่างๆ นานา เกี่ยวกับเรื่องความไม่เหมาะสมและไม่เป็นธรรมชาติของสะพานนี้ ในบริเวณใกล้เคียงมีร้านขายน้ำและกาแฟบริการซึ่งเป็นของภาคเอกชน และยังมีบังกะโลให้เช่าพัก เพราะเป็นอีกหนึ่งทางเลือกที่ดีคือ อยู่ใกล้ชุมชนนักท่องเที่ยวสามารถเดินมาได้ในปัจจุบันทางหน่วยงานของอำเภอได้จัดส่วนภูมิทัศน์นักท่องเที่ยวนิยมทำกิจกรรมมาตกปลาและช่วงวันหยุดเทศกาลจะมีนักท่องเที่ยวนิยมมาพักผ่อนเต็มที่ แต่ไม่มีส่วนของพื้นที่ที่ให้สิ่งอำนวยความสะดวก จึงสมควรให้มีการพัฒนา เช่น สมควรมีลานจอดรถ , ร้านขายรอง

4. ศาลาจารึก

ศาลาจารึก ร.5 ตั้งอยู่ริมถนนอัญญาณ์เข้าไป บริเวณสนามฟุตบอลของ โรงเรียนสีชังเข้าถึงสะดวก เป็นศาลาริมทางขนาดเล็ก ภายในมีศาลาจารึกเป็นแผ่นหินแกะสลักลงลายลักษณ์ตัวอักษรเป็นตัวหนังสือไทยโบราณในสมัย ร.5 ใช้ในการศึกษาข้อมูลในประวัติศาสตร์

จากการศึกษาและสำรวจในสภาพปัจจุบัน ที่พบเห็นปัญหาของศาลาจารึกที่ได้ถูกถมไปแล้ว เพราะขาดการดูแลรักษา ไม่มีการกำหนดขอบเขตหรือป้ายบอกทางให้ชัดเจน และโดยการนำ

ทางท่องเที่ยวดังนี้

1. ลานจอดรถ จัดหาพื้นที่และวางผังให้มีความสะดวก ปลอดภัย พร้อม ห้องน้ำ ให้บริการแก่นักท่องเที่ยว โดยการออกแบบจัดสวนให้เป็นขอบเขต
2. ร้านค้า บริการขายของเพื่ออำนวยความสะดวกให้กับนักท่องเที่ยว เช่น फिल्म ถ่ายรูป ถ่านกล้อง โปสเตอร์ค หนังสือนันทนาการ
3. จุดนั่งพักรอดโดยสาร หรือนั่งเล่นสำหรับนักท่องเที่ยว หลังจากทำ กิจกรรม บนเขาเสร็จแล้ว
4. ร้านอาหาร และขายเครื่องดื่ม บริการแก่นักท่องเที่ยว พร้อมมีที่นั่ง

ให้บริการ

5. จุดขายของที่ระลึก หรือซุ้มให้บริการขายของแก่นักท่องเที่ยว
 6. สร้างกระเชาลอยฟ้าขึ้นไปสักการะเจ้าพ่อเขาใหญ่ เพื่ออำนวยความสะดวกแก่นักท่องเที่ยว โดยเฉพาะผู้สูงอายุ ยิ่งช่วงเทศกาลตรุษจีนจะมีผู้สูงอายุจำนวนมาก
- 2) ช่องเขาขาด เป็นสถานที่ท่องเที่ยวต่อจากการ ไปกราบสักการศาลเจ้า สภาพปัจจุบัน เป็นสวนที่สวยงามสามารถทำกิจกรรมหลัก คือ เดินชมและถ่ายรูป ทักษณียภาพ , ตกปลา , นั่งเล่น จุดชมพระอาทิตย์ตก , พักค้าง แต่ในสภาพปัจจุบันยังคงขาดสิ่งอำนวยความสะดวก มีดังนี้

1. ลานจอดรถ จัดพื้นที่ลานจอดรถและวางผังให้มีความสะดวกสบาย แลปลอดภัย
2. จัดให้มีห้องน้ำสาธารณะให้นักท่องเที่ยว อำนวยความสะดวกนักท่องเที่ยว
3. จุดบริการให้เช่าอุปกรณ์ตกปลา เพื่อให้นักท่องเที่ยวหรือประชาชนทั่วไป ได้เช่า บริการเพื่อเป็นกิจกรรมเสริมดึงดูดการท่องเที่ยว

3) หาดถ้ำพิง เป็นสถานที่พักผ่อนและมีชายหาดได้เล่นน้ำ อีกทั้งยังมี กิจกรรมทางน้ำ น่าสนใจ และด้วยทัศนียภาพเป็นที่ดึงดูดนักท่องเที่ยวเป็นอย่างยิ่ง จึงส่งเสริมให้มีการเพิ่มเติม เกี่ยวกับ สิ่งอำนวยความสะดวกในการพัฒนาให้มีศักยภาพน่าท่องเที่ยวยิ่งขึ้น มีดังนี้

1. ลานจอดรถและทางสัญจรให้มีความสะดวก ปลอดภัย พร้อมห้อง น้ำให้บริการแก่นักท่องเที่ยว โดยการออกแบบจัดสวนให้เป็นขอบเขตและสัดส่วน

2. จัดจุดที่นั่งเล่นและนั่งคอยรถโดยสาร ให้บริการนักท่องเที่ยวที่จอดรถโดยสาร
3. จุดขายของที่ระลึก หรือซุ้มให้บริการขายของแก่นักท่องเที่ยวเช่น ร้านขายเสื้อผ้า , ชุดว่ายน้ำ

4. จุดบริการนักท่องเที่ยว ให้เช่าอุปกรณ์การดำน้ำ , ตกปลา, เรือ เช่า,

5. ร้านค้าอาหาร จำหน่ายของว่างหรือเครื่องดื่ม สำหรับนักท่องเที่ยวนั่งทานหรือซื้อ ไปทานที่อื่นได้

4) พระจุฑาธุชราชฐาน ภายในมณฑลนครจัดการประวัติความเป็นมาของเกาะสีชัง และมีบรรยากาศเหมาะแก่การเดินเล่นและพักผ่อนเป็นอย่างยิ่ง จึงส่งเสริมให้มีการปรับปรุง เกี่ยวกับสิ่งอำนวยความสะดวกในการช่วยพัฒนาให้มีศักยภาพน่าท่องเที่ยวมากยิ่งขึ้น มีดังนี้

1. ลานจอดรถและทางสัญจรให้มีความสะดวก ปลอดภัย ครบมี ลานกว้างไว้สำหรับจำนวนนักท่องเที่ยวขึ้นลงรถโดยสารได้อย่างสะดวก

2. ห้องน้ำบริเวณทางเข้า โดยทำทางเดินเข้าของห้องน้ำให้ชัดเจน พร้อมป้ายบอกทางหรือสัญลักษณ์ เพื่อความสะดวกในการใช้บริการ

3. ร้านค้า บริการขายของเพื่ออำนวยความสะดวกให้กับนักท่องเที่ยว เช่น ฟิล์มถ่ายรูป ถ่านกล้อง ไปสการ์ด หนังสือนำเที่ยวแผนที่

4. ร้านค้าอาหาร ใช้เป็นที่นั่งพักและขายอาหารเครื่องดื่ม บริการแก่นักท่องเที่ยว และสามารถชมทัศนียภาพได้

5) หาดท่าชายทิม ยังไม่มีสิ่งอำนวยความสะดวกใด เนื่องจากจะพัฒนาหาดท่าชายทิมเพื่อการท่องเที่ยวใหม่เพิ่มเติม เพื่อรองรับนักท่องเที่ยวจากหาดถ้ำพิง และเพิ่มกิจกรรม จึงเป็นอีกที่ที่น่าสนใจเป็นอย่างยิ่ง จึงส่งเสริมให้มีเพิ่มเติม เกี่ยวกับสิ่งอำนวยความสะดวกในการช่วยส่งเสริมและพัฒนาให้มีศักยภาพน่าท่องเที่ยวมากยิ่งขึ้น มีดังนี้

1. ลาดจอดรถที่กว้างเพื่อความสะดวกและทางสัญจรให้มีความสะดวก ปลอดภัย

2. ห้องน้ำสาธารณะบริการให้กับนักท่องเที่ยวที่มาเที่ยวชมหรือทำกิจกรรม แบบไม่พักค้าง ออกให้เป็นสัดส่วน และควรมีห้องอาบน้ำให้บริการด้วย

3. จุดบริการนักท่องเที่ยวให้เช่าอุปกรณ์การดำน้ำ , ตกปลา, เรือเช่า,

4. ร้านค้าอาหาร ใช้เป็นที่นั่งพักและขายอาหารเครื่องดื่ม บริการแก่นักท่องเที่ยว และสามารถชมทัศนียภาพได้

5. จัดลานกิจกรรม เพื่อเป็นที่พักผ่อนสามารถให้บริการแก่นักท่องเที่ยวและประชาชนบนเกาะได้

6. ร้านค้า บริการขายของเพื่ออำนวยความสะดวกให้กับนักท่องเที่ยว เช่น ฟิล์มถ่ายรูป ถ่านกล้อง ไปสการ์ด หนังสือนำเที่ยวแผนที่

7. ชุมขายของอาหารและเครื่องดื่มแบบ ไม่มีที่นั่ง

8. จัดภูมิทัศน์โดยรอบพร้อมออกแบบศาลาพักผ่อนเป็นจุดๆ

5.2.4 แนวทางการพัฒนาด้านการท่องเที่ยว

จากการศึกษาข้อจำกัด และโอกาสในการพัฒนาพร้อมนโยบายของแผนการท่องเที่ยวแห่งประเทศไทย และแผนพัฒนาการท่องเที่ยวของจังหวัด สามารถวางแผนแนวทางการพัฒนาการด้านการท่องเที่ยว โดยจัดโปรแกรมการท่องเที่ยวที่มีสัมพันธ์กับพฤติกรรมของนักท่องเที่ยวทั้งชาวไทยและชาวต่างประเทศ ซึ่งสามารถจัดตามช่วงเวลาที่ใช้ในการท่องเที่ยวเป็น 2 โปรแกรม ดังนี้

1) กำหนดโปรแกรมที่ 1 (ไปเช้า—เย็น)

- 8.00 น. ออกเดินทางจากกรุงเทพฯ ฯ
- 9.30 น. พักคัมมน้ำ นั้งเล่น พร้อมลงเรือที่ท่าเรือเกาะลอบ อ.ศรีราชา เวลา 10.00 น.
ไปยังเกาะสีซัง (อัตราโดยสารขึ้นเรือคนละ 40 บาท)
- 10.15 น. ถึงเกาะสีซัง เซารอดสกายแล็ป(สามล้อเครื่อง) ไปจุดที่ 1 สักการะศาลเจ้าพ่อ
เขาใหญ่
- 11.00 น. ขึ้นรถต่อไปแวะชมวิวและทัศนียภาพที่ช่องเขาขาด และมีปลับปลาที่
ตั้งอยู่เนินเขาด้วย หรืออาจพักผ่อนอาหารได้ในจุดนี้
- 12.30 น. เสร็จจากชมวิวแล้วเดินทางต่อไปที่พระจุฑาธุชราชฐาน และทางผ่านจะ
เจาศิลาจารึกที่แกะสลักอักษรไทยโบราณเป็นประวัติของเกาะสีซังไว้ ให้
ได้ชมกัน และทักมาก็จะเห็นแก่งหินตั้งแต่ในสมัย ร.ที่ 5 ที่สร้างไว้
สามารถจอดแวะถ่ายรูปได้
- 13.10 น. ถึงพระจุฑาธุชราชฐาน เดินชมพระราชวังเก่า และกราบนมัสการ ร. 5 เข้า
ชมอาคารภายในมีจัดนิทรรศการประวัติและความเป็นมารวมถึงประเพณี
วัฒนธรรมของเกาะสีซัง ในบริเวณยังมีพระอุโบสถเจดีย์วัดอภัยวงค์ และ
มีก้อนหินระฆังที่เป็นหนึ่งสิ่งมหัศจรรย์ทางธรรมชาติอีกด้วย
- 14.30 น. ออกเดินทางจากพระราชวัง ไปยังหาดถ้ำพังซึ่งเป็นแห่งสุดท้ายใน trip นี้
สามารถเล่นน้ำ พักผ่อนทานอาหาร
- 16.30 น. เดินทางกลับไปท่าเรือ รอขึ้นเรือกลับ 17.00 น.(เรือรอบสุดท้ายจากเกาะสี
ซังไปฝั่ง 18.00 น.)

2) กำหนดโปรแกรมที่ 2 (แบบพักค้าง ใช้เวลา 2 วัน 1 คืน)

วันแรก

- 9.00 น. ออกเดินทางจากกรุงเทพฯ ฯ
- 9.30 น. พักคัมมน้ำ นั้งเล่น พร้อมลงเรือที่ท่าเรือเกาะลอบ อ.ศรีราชา เวลา 10.00 น.
ไปยังเกาะสีซัง (อัตราโดยสารขึ้นเรือคนละ 40 บาท)
- 10.15 น. ถึงเกาะสีซัง เข้าที่พัก นำสัมภาระเก็บ และพักผ่อนตาม อธิบายชัย

เอกสารนี้เป็นเอกสารที่สงวนไว้สำหรับใช้ภายในเท่านั้น ไม่ควรเผยแพร่ไปใช้ประโยชน์ด้านการค้า
ไม่ว่ากรณีใดๆทั้งสิ้น อีกทั้งห้ามมิใช้ข้อมูลไปฟ้องร้องดำเนินคดีกับหน่วยงานที่เกี่ยวข้องกับการนำใบไปใช้

- 10.30 น. นั่งรถสกายแล็ป(สามล้อเครื่อง) ไปสักการะศาลเจ้าพ่อเขาใหญ่ และขึ้น
ต่อไปนมัสการรอยพระพุทธรบาท เป็นจุดชมวิวของเกาะสีชังที่สูงที่สุด
- 12.00 น. รับประทานอาหารเที่ยง ณ ที่พัก
- 14.00 น. นั่งรถไปพระจุฑาธุชราชฐาน เดินชมพระราชวังเก่า และกราบนมัสการ
ร.5 เข้าชมอาคารภายในมีจัดนิทรรศการประวัติและความเป็นมา รวมถึง
ประเพณีวัฒนธรรมของเกาะสีชัง ในบริเวณยังมีพระอุโบสถเจดีย์
วัดอภัยวงศ์ และมีก้อนหินระฆังที่เป็นหนึ่งสิ่งมหัศจรรย์ทางธรรมชาติอีก
ด้วย
- 16.00 น. นั่งรถไปยังหาดถ้ำพัง สามารถลงเล่นน้ำได้และมีเรือคายัคให้เช่า และ
อุปกรณ์ดำน้ำ พักผ่อน รับประทานอาหารเย็น
- 20.00 น. จัดกิจกรรมนั่งเรือตกหมึก กลางคืนโดยเรือประมง (ใช้วิถีชีวิตแบบ
ชาวประมง)
- 21.30 น. เข้าที่พักนอน

วันที่สอง

ขึ้นรถต่อไปแวะชมวิวและทัศนียภาพที่ช่องเขาขาด และมีพลับพลาที่ตั้งอยู่บนเนินเขาด้วย
หรืออาจพักทานอาหารได้ในจุดนี้

- 12.30 น. เสร็จจากชมวิวแล้วเดินทางต่อไปที่พระจุฑาธุชราชฐาน และทางผ่านจะ
เจอลูกอาจารย์ที่แกะสลักอักษรไทยโบราณเป็นประวัติของเกาะสีชังไว้ ให้
ได้ชมกัน และทักมาก็จะให้เห็นกังหันตั้งแต่ในสมัย ร.ที่ 5 ที่สร้างไว้
สามารถถอดแฉะถ่ายรูปได้
- 13.10 น. ถึงพระจุฑาธุชราชฐาน เดินชมพระราชวังเก่า และกราบนมัสการ ร. 5 เข้า
ชมอาคารภายในมีจัดนิทรรศการประวัติและความเป็นมา รวมถึงประเพณี
วัฒนธรรมของเกาะสีชัง ในบริเวณยังมีพระอุโบสถเจดีย์วัดอภัยวงศ์ และ
มีก้อนหินระฆังที่เป็นหนึ่งสิ่งมหัศจรรย์ทางธรรมชาติอีกด้วย
- 14.30 น. ออกเดินทางจากพระราชวังไปยังหาดถ้ำพังซึ่งเป็นแห่ง
สุดท้ายใน trip นี้ สามารถเล่นน้ำ พักผ่อนทานอาหาร ครั้งที่มีการนำไปใช้
- 16.30 น. เดินทางกลับไปท่าเรือ รอขึ้นเรือกลับ 17.00 น.(เรือรอบสุดท้ายจากเกาะสี
ชังไปฝั่ง 18.00 น.)

เอกสารนี้เป็นเอกสารที่สงวนลิขสิทธิ์ไว้เพื่อใช้ศึกษาเท่านั้น ไม่สามารถนำไปใช้ประโยชน์ด้านการค้า
ไม่ว่ากรณีใดๆทั้งสิ้น อีกทั้งห้ามมิให้เผยแพร่ข้อมูลใดๆที่ปรากฏในเอกสารนี้

แผนผังแนวทางการพัฒนาการเดินทางการท่องเที่ยว PROGRAM ที่ 1 (ไปเช้ากลับเย็น)

1 ศาลเจ้าพ่อเขาใหญ่



- ตักการะตั้งศักดิ์สิทธิ์
- ชมวิวกวทัศน์
- ใช้เวลา 45 นาที

2 ช่องเขาขาด



- ตกปลา
- ชมวิวกวทัศน์
- ใช้เวลา 20 นาที

3 คีตาจารีก




- ศึกษาประวัติ
- ใช้เวลา 15 นาที

4 เก่งจีน



- ถ่ายรูป
- ใช้เวลา 10 นาที

5 พระจุฬาราชฐาน




- ตักการะตั้งศักดิ์สิทธิ์
- ชมวิวกวทัศน์, ถ่ายรูป
- ใช้เวลา 20 นาที

6 หาดถ้ำพิง



- พักทานอาหาร, เล่นน้ำ
- ชมวิวกวทัศน์, ถ่ายรูป

ใช้เวลาประมาณ 2-3 ชั่วโมง



แผนผังแนวทางการพัฒนาการเดินทางการท่องเที่ยว PROGRAM ที่ 2 (2 วัน 1 คืน)

1 ศาลเจ้าพ่องาช้างใหญ่



- ตักการะตั้งศักดิ์สิทธิ์
- ชมวิวทิวทัศน์
- ใช้เวลา 1 ชั่วโมง

2 ช่องเขาขาด




- ตกปลา
- ชมวิวทิวทัศน์
- ใช้เวลา 1 ชั่วโมง

3 ช่องเขาขาด



- ตกปลา
- ชมวิวทิวทัศน์
- ใช้เวลา 20 นาที



3 ถ้ำถ้ำจึก




- ศึกษาประวัติ
- ใช้เวลา 15 นาที

4 เก่งจิ้น




- ถ่ายรูป
- ใช้เวลา 10 นาที

5 พระธาตุราชฐาน



- ตักการะตั้งศักดิ์สิทธิ์
- ชมวิวทิวทัศน์, ถ่ายรูป
- ใช้เวลา 20 นาที

6 หาดถ้ำพัง



- พักทานอาหาร, เล่นน้ำ
- ชมวิวทิวทัศน์, ถ่ายรูป
- ใช้เวลาประมาณ 2-3 ชั่วโมง

กิจกรรมเพิ่มในตอนกลางคืน
- ตกปลาหมึก

5.3 ข้อเสนอแนะ

ผลการวิจัยข้อมูลจากการศึกษาแหล่งท่องเที่ยวบริเวณเกาะสีชัง จังหวัดชลบุรี ผู้วิจัยได้นำข้อมูลจากการวิเคราะห์เพื่อมากำหนดเส้นทางท่องเที่ยว และเสนอแนวทางการพัฒนาที่ควรพัฒนาปรับปรุง เสริมกิจกรรมและสิ่งอำนวยความสะดวกสำหรับการท่องเที่ยวของเกาะสีชัง จังหวัดชลบุรี

5.3.1 ข้อเสนอแนะเพื่อการนำผลวิจัยไปใช้

จากการศึกษาข้อมูลด้านกายภาพ ผู้วิจัยได้ศึกษาปัญหาของแหล่งท่องเที่ยวเพื่อเสนอแนวทางการพัฒนาแหล่งท่องเที่ยวที่เหมาะสมไว้ 8 จุด เป็นแหล่งท่องเที่ยวที่เชื่อมโยงติดต่อกันตลอดเส้นทาง ของการท่องเที่ยวรอบเกาะสีชัง ตามนโยบายการท่องเที่ยวของจังหวัดชลบุรี โดยผู้วิจัยจะขอเสนอแนะตามเส้นทางท่องเที่ยวที่ได้กำหนดไว้ดังนี้

1) แหล่งท่องเที่ยวศาลเจ้าพ่อใหญ่ อยู่ทางทิศเหนือของเกาะสีชังบนยอดเขาควายศิระซึ่งอยู่ในย่านชุมชนใกล้ท่าเรือที่สุด การเดินทางสะดวกสามารถเดินเท้าได้

ผู้วิจัยได้วางแผนทางการพัฒนาการแหล่งท่องเที่ยวแห่งนี้ให้มีศักยภาพเหมาะสม เนื่องจากเป็นสถานที่ที่มีความสำคัญที่แสดงออกถึงประเพณีและวัฒนธรรมของคนไทยเชื้อสายจีน เป็นสถานที่ศักดิ์สิทธิ์เป็นที่สักการบูชาของนักท่องเที่ยว ในสภาพปัจจุบันมีการส่งเสริมยังไม่ดีพอแก่นักท่องเที่ยว ทำให้การใช้ประโยชน์เกิดขึ้นไม่เต็มที่ ควรจะมีการส่งเสริมด้านสิ่งอำนวยความสะดวกและกิจกรรมการท่องเที่ยวเพื่อดึงดูดให้นักท่องเที่ยวเข้ามาใช้

ในด้านการออกแบบปรับปรุง ผู้วิจัยได้ทำการออกแบบเพื่อเป็นแนวทางในการพัฒนาโดยจัดผังบริเวณและเพิ่มสิ่งอำนวยความสะดวกที่จำเป็นและเหมาะสม ทำประโยชน์ใช้สอยและออกแบบกระเช้าลอยฟ้าสำหรับขึ้นไปบนยอดเขา ให้แก่นักท่องเที่ยวที่มีความประสงค์อยากขึ้นแต่ไม่สามารถเดินขึ้นได้ และเพื่อรองรับนักท่องเที่ยวอีกด้วย

2) แหล่งท่องเที่ยวรอยพระพุทธรบาทจำลอง อยู่สูงสุดของบนยอดเขาควายศิระเดินเลขศาลเจ้าพ่อใหญ่ขึ้นไปอีกประมาณ 268 เมตร สภาพปัจจุบันมีการส่งเสริมการท่องเที่ยวใดๆ ปลอ่ยให้มีสภาพเสื่อมโทรมทำให้จำนวนนักท่องเที่ยวมีจำนวนน้อยเหลือเฉพาะผู้ที่สนใจในธรรมชาติและผู้ที่ต้องการพิชิตความสูงเท่านั้น สภาพปัจจุบันของรอยพระพุทธรบาทยังมีการประกอบกิจกรรมทางประเพณีของชาวเกาะสีชัง คือการเดินขึ้นมาสักการะและสรงน้ำทุกเดือน 3 ของทุกปี แต่ขณะเดียวกันสถานที่ไม่มีการซ่อมแซมให้แข็งแรง และไม่มีสิ่งอำนวยความสะดวกใดๆ

ผู้วิจัยจึงเสนอให้มีการปรับปรุงอาคาร โครงหลังคาและพื้นที่บริเวณของรอยพระพุทธรบาท โดยการออกแบบทำราวกันตกของบันไดทางขึ้น เนื่องจากมีความชันพอสมควรและไม่มีการป้องกันความปลอดภัย และออกแบบจุดนั่งพักตามช่วงบันไดและเพิ่มสิ่งอำนวยความสะดวกต่างๆ เช่น ป้ายบอกทาง โคมไฟทาง และเสริมกิจกรรมให้เด่นชัดเพื่อเป็นจุดดึงดูดนักท่องเที่ยวให้ชัดเจนขึ้นกว่าก่อน

3) ซ่องเขาขาด (พลับพลา) เป็นสิ่งก่อสร้างในสมัยรัชกาลที่ 5 และเป็นจุดชมวิวสามารถชมพระอาทิตย์ตกที่สวยงามและยังที่กิจกรรมตกปลา อยู่บนถนนอัญญาต์เข้าถึงสะดวก ปัจจุบันได้มีการปรับปรุงพื้นที่ในส่วนของจุดชมวิวแล้ว แต่ยังคงขาดสิ่งอำนวยความสะดวกแก่นักท่องเที่ยว ไม่มีลานจอดรถและห้องน้ำสาธารณะ

ผู้วิจัยจึงเสนอให้มีการปรับปรุงบริเวณเพิ่มเติม ให้มีสวนพื้นที่จอดรถและห้องน้ำสาธารณะ และส่งเสริมให้มีกิจกรรมเพิ่มเติม โดยจัดพื้นที่ในส่วนลานกว้างชมวิวเป็นจุดรองรับนักท่องเที่ยว ยิ่งในช่วงเทศกาลวันหยุดต่างๆ จะมีนักท่องเที่ยวมาทางเดินเท้า และเพิ่มเติมอำนวยความสะดวกตามความจำเป็นสำหรับการท่องเที่ยวให้สอดคล้องกับกิจกรรมที่มีอยู่และเพิ่มขึ้นให้ชัดเจน เพื่อดึงดูดนักท่องเที่ยวให้เกิดความน่าสนใจมากยิ่งขึ้น

4) ศิลาจารึก เป็นแท่นหินแกะสลักบอกประวัติของเกาะสีชัง ตั้งอยู่บริเวณสนามบอลของโรงเรียนเกาะสีชัง การเข้าและเส้นทางผ่านขงจุดท่องเที่ยว เป็นอีกหนึ่งประวัติศาสตร์ที่ควรเก็บดูแลรักษาไว้เป็นอย่างดี แต่ปัจจุบันสภาพโดยรวมของศิลาจารึก ยังขาดการดูแลพัฒนาพื้นที่บริเวณทำให้นักท่องเที่ยวมีจำนวนน้อย อีกทั้งคนมาชมไม่ให้ความสำคัญของสถานที่ทั้งๆที่มีในแผนที่เพื่อการท่องเที่ยวของเกาะสีชัง

ผู้วิจัยจึงเสนอให้มีการปรับปรุงบริเวณใหม่ และจัดภูมิทัศน์โดยรอบให้เป็นที่น่าสนใจของในสถานที่ สามารถรองรับนักท่องเที่ยวเพื่อเป็นกิจกรรมและสถานที่ในการท่องเที่ยวได้อีกด้าน

5) เก๋งจีน เป็นศาลาเก๋งจีน สร้างขึ้นในสมัยรัชกาลที่ 5 ตั้งอยู่เลขจากศิลาจารึกไม่มากนัก อยู่ริมถนน ไม่มีกิจกรรมใดๆในจุดนี้ นักท่องเที่ยวที่มาเที่ยวตามจุดต่างๆจะเห็นเก๋งจีนแล้วก็ผ่านไป แต่ด้วยความมีเอกลักษณ์ที่เป็นของตัวเองจึงเป็นอีกงานสถาปัตยกรรมที่ควรอนุรักษ์ไว้เช่นกัน ซึ่งในขณะนี้ยังไม่มีการปรับปรุงดูแลจากหน่วยงานใดๆ

ผู้วิจัยจึงเล็งเห็นความสำคัญของอาคารเก๋งจีนแห่งนี้ จึงเสนอการจัดภูมิทัศน์โดยรอบให้ดูเป็นสัดส่วน ไม่ควรมีแผงหรือร้านขายของมาตั้งด้านหน้าของอาคาร ยิ่งจะทำให้สถานที่ดูไม่น่าสนใจและเพิ่มในส่วนของป้ายบอกทางและประวัติของสถานที่ไว้รองรับนักท่องเที่ยวที่สนใจได้แวะชมได้

6) พระจุฑาธุชราชฐาน จัดให้เป็นแหล่งท่องเที่ยวทางประวัติศาสตร์ที่สำคัญของเกาะสีชังที่สวยงามทีเดียว ในพื้นที่พระราชฐานนี้ยังประกอบไปด้วยอาคารต่างๆมากมาย ซึ่งเคยเป็นที่พักผ่อนของเชื้อพระวงศ์และมียอดเจดีย์ที่มีความงามเป็นแบบสถาปัตยกรรมร่วมสมัย อีกทั้งสิ่งก่อสร้างประกอบอื่นๆมากมาย จึงเป็นอีกสถานที่หนึ่งที่เรียกว่าได้รับความสนใจมากที่สุดอีกแห่งหนึ่งและยังมีการประเพณีกรรมประเพณีวัฒนธรรมของชาวเกาะสีชัง คือ ช่วงสงกรานต์จะทำอาคารไหว้บรรพบุรุษหรือเรียกว่าวันรำลึก 100 ปี เกาะสีชังอีกด้วย ในปัจจุบันมีการพัฒนาในส่วนของอาคารเก่าไปแล้ว มีสภาพทางกายภาพค่อนข้างสมบูรณ์และสวยงาม แต่สภาพปัจจุบันยังขาด

สิ่งอำนวยความสะดวกให้แก่นักท่องเที่ยว เช่น ลานจอดรถด้านหน้าก่อนเข้าพระราชฐานนี้ และจุดอำนวยความสะดวกให้แก่นักท่องเที่ยวที่จำเป็น

ผู้วิจัยจึงเสนอให้มีวงผังบริเวณด้านหน้าทางเข้าของพระจุฑาธุชราชฐานที่ให้ปรับปรุงและเพิ่มเติมในส่วนพื้นที่ลานจอดรถ ห้องน้ำ ศูนย์อาหาร ศูนย์บริการนักท่องเที่ยว และป้ายบอกทางตามจุดต่างๆ ในพื้นที่ ให้สอดคล้องกับกิจกรรม

8) หาดท่าชายทิม อยู่ทางตอนใต้ของเกาะสีชัง เป็นหาดที่มีหินมากและสลับทราย การเข้าถึงไม่สะดวกเท่าที่ควร พื้นที่แห่งนี้เดิมเคยเป็นที่ระเบิดภูเขาหินเพื่อนำไปสร้างสะพานท่าเรือ แต่ในปัจจุบันไม่มีการระเบิดแล้ว สภาพโดยรวมยังคงความงามทางธรรมชาติ และยังเป็นจุดเชื่อมต่อระหว่างเกาะได้อีกด้วยในเวลานั่งลง และยังใกล้กับเกาะค้างคาวมากที่สุด ที่ซึ่งสามารถนั่งเรือไปเที่ยวหรือพักผ่อนได้ที่นั่น แต่ในปัจจุบันสภาพพื้นที่ถูกปล่อยรกร้าง ไม่มีสิ่งอำนวยความสะดวกใดๆ

ผู้วิจัยจึงเสนอให้จัดวางผังบริเวณของหาดท่าชายทิม เพื่อสร้างกิจกรรมให้แก่นักท่องเที่ยวและเป็นอีกทางเลือกให้แก่นักท่องเที่ยวที่รักธรรมชาติอย่างแท้จริง จึงเสนอในด้านของการออกแบบในรูปของการสัมพันธ์ธรรมชาติอย่างแท้จริง โดยเน้นการใช้วัสดุที่ก่อสร้างทำมาจากธรรมชาติและจัดภูมิทัศน์ให้สอดคล้องและสามารถใช้ประโยชน์ได้อย่างแท้จริงโดยมี ศาลาพักผ่อน พื้นที่กางเต็นท์ จุดเช่าอุปกรณ์ทาง รันค้า และสิ่งอำนวยความสะดวกต่างๆ

5.3.2 ข้อเสนอแนะเพื่อนำวิจัยต่อไป

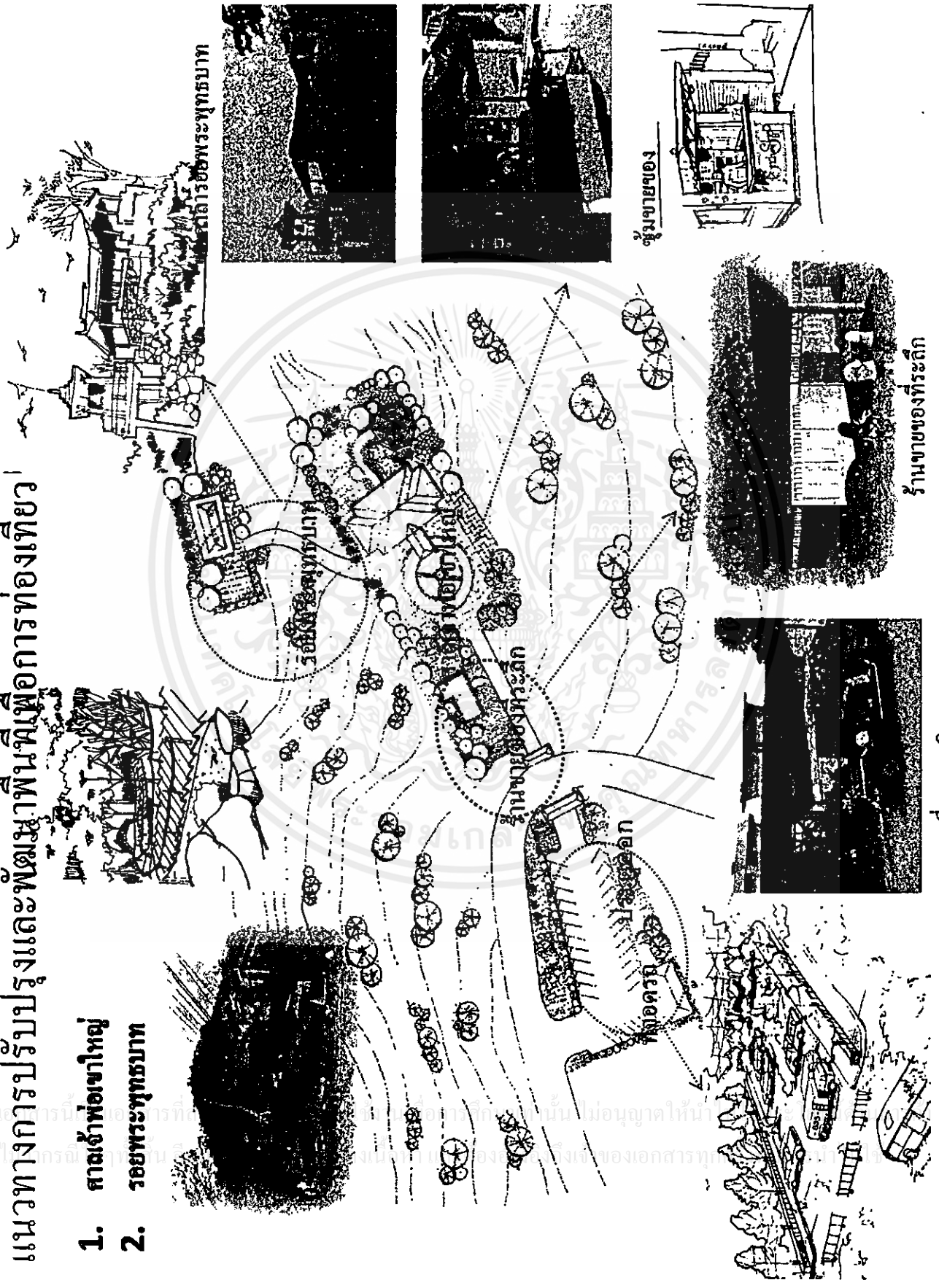
จากการวิจัยศึกษาพบว่ายังมีประเด็นอื่นๆที่น่าสนใจอีกหลายประการซึ่งไม่สามารถทำการศึกษาได้ทั้งหมด เนื่องจากระยะเวลาที่มีจำกัด จึงขอเสนอแนะแนวทาง สำหรับการศึกษาในโอกาสต่อไป เพื่อเป็นแนวทางการพัฒนาบริเวณรอบเกาะสีชัง เพื่อการท่องเที่ยว จังหวัดชลบุรีดังต่อไปนี้

- 1) ควรมีการวิจัยเพื่อพัฒนาแหล่งท่องเที่ยวบริเวณรอบเกาะสีชัง เพื่อให้มีการเชื่อมต่อกันทำให้เกิดจุดดึงดูดขนาดใหญ่ สำหรับนักท่องเที่ยวและประชาชนทั่วไป ที่มาเยี่ยมชมเกาะสีชัง
- 2) ศึกษารูปแบบ เอกลักษณะทางสถาปัตยกรรมของศาสนสถาน อาคาร บ้านเรือนชุมชนที่อยู่อาศัยบริเวณพื้นที่เกาะสีชัง
- 3) ศึกษาปัญหา และหาแนวทางการแก้ปัญหาที่เกิดขึ้นของแหล่งท่องเที่ยวที่ใกล้เคียง และที่เชื่อมโยงกันบริเวณรอบเกาะเพื่อพัฒนาการท่องเที่ยวมีศักยภาพมากยิ่งขึ้น
- 4) ศึกษาเรื่องกฎหมาย เพื่อควบคุมการปลูกสร้างอาคารเพื่ออนุรักษ์ให้มีรูปแบบเดียวกัน ให้ชัดเจน และนำไปใช้ให้เกิดประโยชน์สูงสุด

เอกสารนี้เป็นเอกสารที่สงวนไว้สำหรับการใช้งานเพื่อการศึกษาเท่านั้น ไม่อนุญาตให้นำไปใช้ประโยชน์ด้านการค้า ไม่ว่าจะกรณีใดๆทั้งสิ้น อีกทั้งห้ามมิให้คัดแปลงเนื้อหา และต้องอ้างอิงถึงเจ้าของเอกสารทุกครั้งที่มีการนำไปใช้

แนวทางการปรับปรุงและพัฒนาพื้นที่เพื่อการท่องเที่ยว

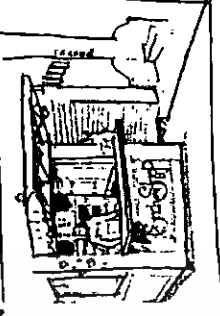
- 1. ศาลเจ้าพ่อเขาใหญ่
- 2. รอยพระพุทธรบาท



รอยพระพุทธรบาท



ร้านขายของ



ร้านขายของที่ระลึก

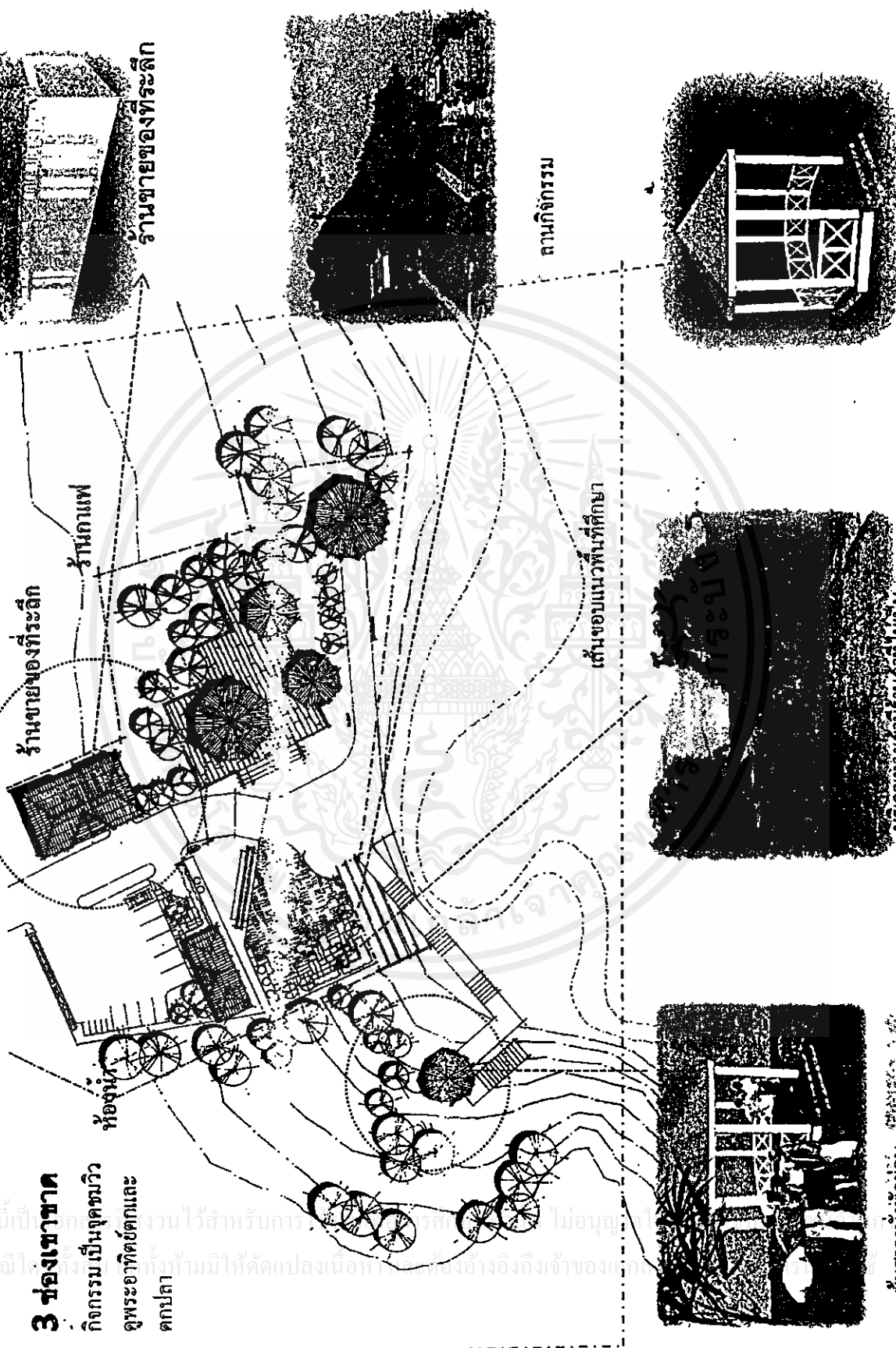


ที่จอดรถเดิม

แนวทางการปรับปรุงและพัฒนาพื้นที่เพื่อการท่องเที่ยว

3 ของเขาขาด

กิจกรรม เป็นจุดชมวิว
ดูพระอาทิตย์ตกและ
ตกปลา



ศาลาพักผ่อน

บริเวณทางเขมามีร้านค้าที่ไม่เป็นระเบียบ


ลานกิจกรรม

พื้นที่ศึกษา

ร้านขายของที่ระลึก

แนวทางการปรับปรุงและพัฒนาพื้นที่เพื่อการท่องเที่ยว

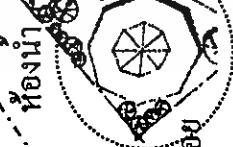

4 คีตาจิก/เก็งจัน



แนวทางการปรับปรุงและพัฒนาพื้นที่เพื่อการท่องเที่ยว

5. พระจุฑาธุชราชฐาน

กิจกรรม เติมน้ำอาคารเก่า
ถ่ายรูป



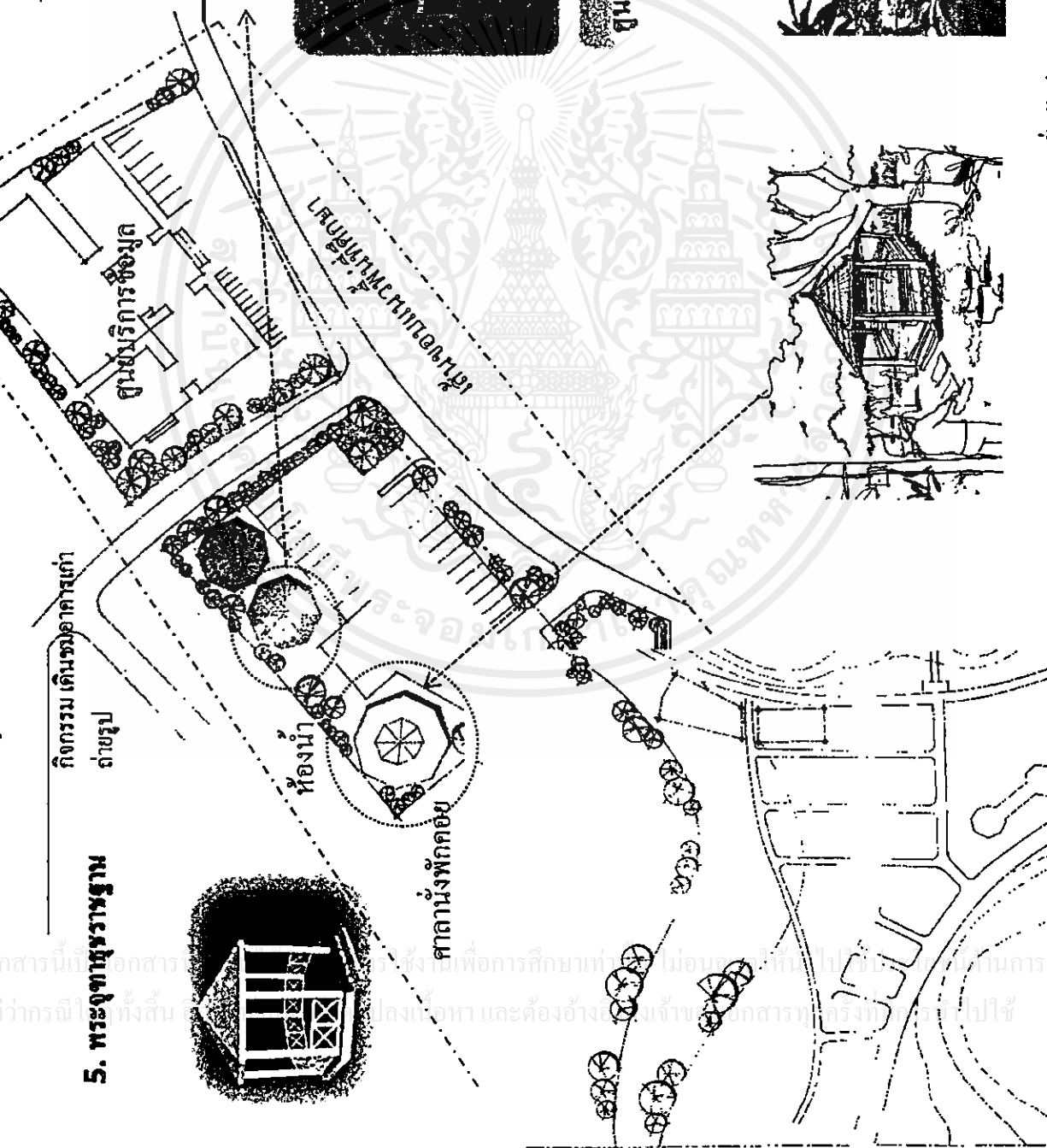
ศาลานั่งพักผ่อน



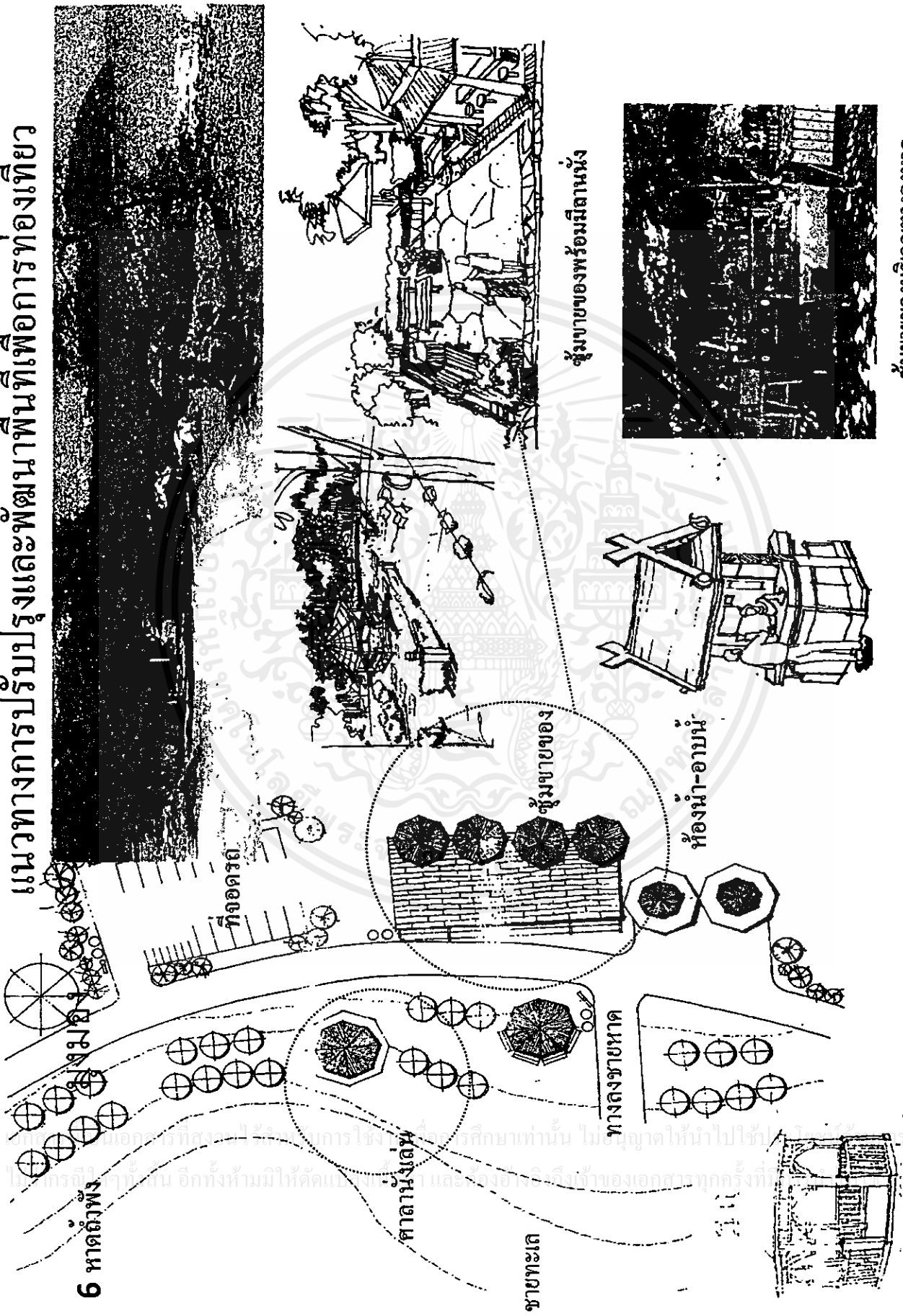
ศูนย์บริการข้อมูล



ศาลานั่งพักผ่อน รอรถ



แนวทางการปรับปรุงและพัฒนาพื้นที่เพื่อการท่องเที่ยว




ชุมชนของบริเวณทางลงหาด

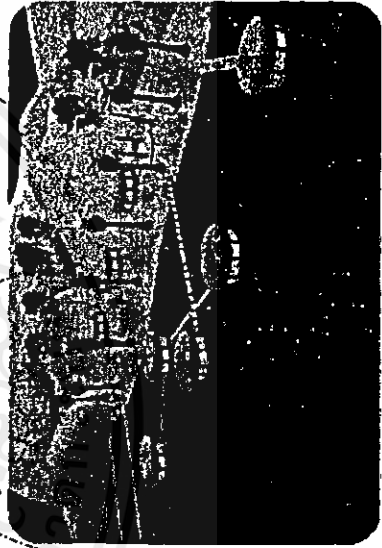
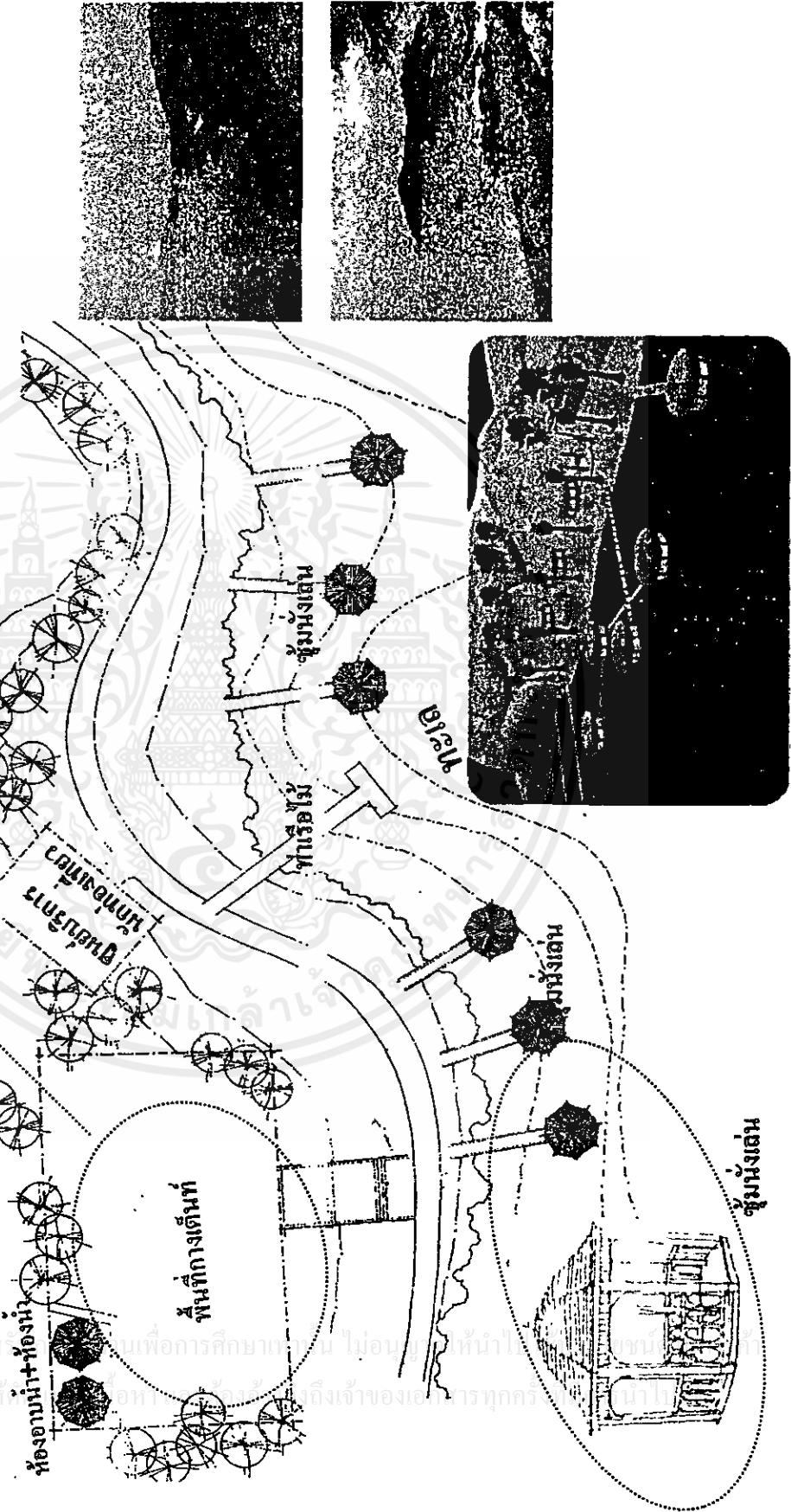
ศาลานั่งเล่น

แนวทางการปรับปรุงและพัฒนาพื้นที่เพื่อการท่องเที่ยว

7. หาดท้ายเหมือง



ศูนย์บริการนักท่องเที่ยว



ชุมชนงูเตลู

บรรณานุกรม

กองนโยบายและแผนจังหวัดชลบุรี. 2540. แผนพัฒนาจังหวัดชลบุรี 5 ปี. 2540-2544.

กองผังเมืองเฉพาะ สำนักผังเมืองกระทรวงมหาดไทย. 2529. ผังพัฒนาชุมชนสุขาภิบาล
เกาะสีชัง จังหวัดชลบุรี.

กองวางแผน โครงการการท่องเที่ยวแห่งประเทศไทย. 2542. การศึกษาศักยภาพและแนวทางการพัฒนาการท่องเที่ยวเกาะสีชัง จังหวัดชลบุรี.

คณะสถาปัตยกรรมศาสตร์ สถาบันเทคโนโลยีพระจอมเกล้าเจ้าคุณทหารลาดกระบัง. 2536.
แผนการจัดการพัฒนาและอนุรักษ์สภาพแวดล้อมพระที่นั่งจุฑาราชฐาน เกาะสีชัง
จังหวัดชลบุรี.

จูปณี รัตนถาวร. 2545. แนวทางการพัฒนาพื้นที่เพื่อการท่องเที่ยวเชิงนิเวศ ในเขตห้ามล่าสัตว์ป่า
ทะเลน้อย จังหวัดพัทลุง. วิทยานิพนธ์ครุศาสตร์อุตสาหกรรมบัณฑิต สาขาสถาปัตยกรรม
สถาบันเทคโนโลยีพระจอมเกล้าเจ้าคุณทหารลาดกระบัง.

พรพรรณ พุทธระภูถ และคณะ. 2528. การสำรวจการใช้ที่ดินบนเกาะสีชังเพื่อเสนอเป็นผัง
แม่บทเบื้องต้น. กองแผนงานสำนักงานอธิการบดี จุฬาลงกรณ์มหาวิทยาลัย.

เลิศลักษณ์ กลิ่นหอม. 2544. สถิติและการวิจัยทางการศึกษา. เอกสารประกอบการสอน.
กรุงเทพ. คณะครุศาสตร์อุตสาหกรรม สถาบันเทคโนโลยีพระจอมเกล้าเจ้าคุณทหาร
ลาดกระบัง.

สุรศักดิ์ กังขาว. 2545. รายงานฉบับสุดท้ายพัฒนาภูมิทัศน์ของชุมชนโลกเกตุ ตำบลโพงพาง
อำเภออัมพวา จังหวัดสมุทรสงคราม. โครงการวิจัยคณะครุศาสตร์อุตสาหกรรม
สถาบันเทคโนโลยีพระจอมเกล้าเจ้าคุณทหารลาดกระบัง.

สุกร เผ่าจาน. 2549. แนวทางการพัฒนาลุ่มน้ำแม่ น้ำน่านเพื่อการท่องเที่ยว จังหวัดนครสวรรค์.
วิทยานิพนธ์ คณะครุศาสตร์อุตสาหกรรมมหาบัณฑิต สาขาสถาปัตยกรรม .
สถาบันเทคโนโลยีพระจอมเกล้าเจ้าคุณทหารลาดกระบัง.

สำนักงานอำเภอเกาะสีชัง จังหวัดชลบุรี. 2540. ข้อมูลพื้นฐานระดับอำเภอเกาะสีชัง.

สำนักงานอำเภอเกาะสีชัง จังหวัดชลบุรี. 2540. แผนปฏิบัติงานอำเภอ 5 ปี พ.ศ.2545-2549.
เกาะสีชัง.

สมชาติ วินิจนกิจ. 2547. แนวความคิดในการออกแบบชุมชนฝั่งลำตะคองเพื่อการท่องเที่ยว
ในเขตเทศบาลนครราชสีห์. วิทยานิพนธ์ ครุศาสตร์อุตสาหกรรมมหาบัณฑิต
สาขาสถาปัตยกรรม สถาบันเทคโนโลยีพระจอมเกล้าเจ้าคุณทหารลาดกระบัง.

เอกสารประกอบการวางแผนการท่องเที่ยว เล่มที่ 10 กองแผนโครงการ ททท. 2540.

ห้ามล่าสัตว์ป่าทะเลน้อยจังหวัดพัทลุงวิทยานิพนธ์ครุศาสตร์อุตสาหกรรม
มหาวิทยาลัยเทคโนโลยีพระจอมเกล้าเจ้าคุณทหาร
ลาดกระบัง

เลิศลักษณ์ กลิ่นหอม. 2544. สถิติและการวิจัยทางการศึกษา. เอกสารประกอบการสอน
กรุงเทพฯ. คณะครุศาสตร์อุตสาหกรรม สถาบันเทคโนโลยีพระจอมเกล้าเจ้าคุณ
ทหารลาดกระบัง

สุรศักดิ์ กังขา. 2545 . รายงานฉบับสุดท้าย การพัฒนาภูมิทัศน์ของชุมชนเพื่อการท่องเที่ยว
เชิงอนุรักษ์ กรณีศึกษา หมู่บ้านโคกเกตุ ตำบลโพรงยาง อำเภออัมพวา จังหวัด
สมุทรสงคราม. โครงการวิจัยคณะครุศาสตร์อุตสาหกรรมสถาบันเทคโนโลยีพระจอม
เกล้าเจ้าคุณทหารลาดกระบัง

สมชาติ วินิจธกิจ. 2547 . "แนวความคิดในการออกแบบชุมชนริมฝั่งลำตะคองเพื่อการท่องเที่ยว
ในเขตเทศบาลนครราชสีมา" วิทยานิพนธ์ ครุศาสตร์อุตสาหกรรมมหาบัณฑิต
สาขาสถาปัตยกรรม สถาบันเทคโนโลยีพระจอมเกล้าเจ้าคุณทหาร ลาดกระบัง

อนุสรณ์ จารุฉันทศาสตร์. 2548. "แนวทางการออกแบบเพื่อปรับปรุงภูมิทัศน์บริเวณพื้นที่คลอง
วัดบางกอก ฝั่งธนบุรี เพื่อการท่องเที่ยว" วิทยานิพนธ์ครุศาสตร์อุตสาหกรรมมหาบัณฑิต
สาขาสถาปัตยกรรมสถาบันเทคโนโลยีพระจอมเกล้าเจ้าคุณทหารลาดกระบัง

เอกสารนี้เป็นเอกสารที่สงวนไว้สำหรับการใช้งานเพื่อการศึกษาเท่านั้น ไม่อนุญาตให้นำไปใช้ประโยชน์ด้านการค้า
ไม่ว่ากรณีใดๆทั้งสิ้น อีกทั้งห้ามมิให้คัดแปลงเนื้อหา และต้องอ้างอิงถึงเจ้าของเอกสารทุกครั้งที่มีการนำไปใช้



เอกสารนี้เป็นเอกสารที่สงวนไว้สำหรับการใช้งานเพื่อการศึกษาเท่านั้น ไม่อนุญาตให้นำไปใช้ประโยชน์ด้านการค้า ไม่ว่ากรณีใดๆทั้งสิ้น อีกทั้งห้ามมิให้คัดแปลงเนื้อหา และต้องอ้างอิงถึงเจ้าของเอกสารทุกครั้งที่มีการนำไปใช้



เอกสารนี้เป็นเอกสารที่สงวนไว้สำหรับการใช้งานเพื่อการศึกษาเท่านั้น ไม่อนุญาตให้นำไปใช้ประโยชน์ด้านการค้า ไม่ว่ากรณีใดๆทั้งสิ้น อีกทั้งห้ามมิให้คัดแปลงเนื้อหา และต้องอ้างอิงถึงเจ้าของเอกสารทุกครั้งที่มีการนำไปใช้

แบบสัมภาษณ์

แบบสัมภาษณ์ประกอบการวิจัย

เรื่อง

แนวทางการพัฒนาพื้นที่เพื่อการท่องเที่ยวเกาะสีชัง

จังหวัด ชลบุรี

โครงการวิทยานิพนธ์นี้ มีจุดประสงค์เพื่อกำหนดการแบ่งเขตการใช้ประโยชน์ที่ดิน ในพื้นที่บริเวณเกาะสีชัง จังหวัดชลบุรี เพื่อพัฒนาให้เป็นพื้นที่เพื่อการท่องเที่ยวเชิงนิเวศ รวมทั้งการออกแบบปรับปรุงสิ่งอำนวยความสะดวกต่างๆ ที่จำเป็นต่อการท่องเที่ยว

ในฐานะที่ท่านเป็นผู้ที่ทราบถึงสภาพในปัจจุบันและปัญหาต่างๆที่เกิดขึ้นในพื้นที่ ท่านจึงเป็นผู้ที่สามารถให้คำตอบเพื่อนำไปสู่แนวทางการแก้ปัญหาเหล่านั้น โดยหวังว่าในการทำวิจัยโครงการนี้ จะเป็นประโยชน์ต่อพื้นที่บริเวณรอบเกาะสีชัง จังหวัดชลบุรี และพื้นที่ท่องเที่ยวอื่นๆต่อไป

ผู้วิจัยหวังเป็นอย่างยิ่งว่า คงจะได้รับความอนุเคราะห์จากท่านด้วยดี จึงขอขอบคุณมา ณ. โอกาสนี้

นางสาวสุวรินทร์ บุษผา

ผู้วิจัย

เอกสารนี้เป็นเอกสารที่สงวนไว้สำหรับการใช้งานเพื่อการศึกษาเท่านั้น ไม่อนุญาตให้นำไปใช้ประโยชน์ด้านการค้า ไม่ว่ากรณีใดๆทั้งสิ้น อีกทั้งห้ามมิให้คัดแปลงเนื้อหา และต้องอ้างอิงถึงเจ้าของเอกสารทุกครั้งที่มีการนำไปใช้

แบบสัมภาษณ์ประกอบการวิจัย

เรื่อง การพัฒนาการท่องเที่ยว เกาะสีชัง

สำหรับประชากรท้องถิ่นที่อาศัยอยู่ในพื้นที่เกาะสีชัง จังหวัดชลบุรี

กรุณาใส่เครื่องหมาย ลงในช่อง () และเติมข้อความลงในช่องว่าง

ตอนที่ 1 ข้อมูลทั่วไป

1. เพศ

() ชาย อายุ _____ ปี () หญิง อายุ _____ ปี

2. ระดับการศึกษา

() ประถมศึกษา () มัธยมศึกษา
() อาชีวศึกษาหรือเทียบเท่า () ปริญญาตรี
() ปริญญาตรีขึ้นไป () อื่นๆ _____

3. อาชีพ

() นักเรียน / นักศึกษา () รับราชการ / ราชการ
() ค้าขาย () รับจ้าง
() ประมง () อื่นๆ _____

4. พื้นที่ที่ท่านอาศัยอยู่บริเวณ

() หมู่บ้านที่ 1 () หมู่บ้านที่ 2
() หมู่บ้านที่ 3 () หมู่บ้านที่ 4
() หมู่บ้านที่ 5 () หมู่บ้านที่ 6
() หมู่บ้านที่ 7 () อื่นๆ _____

5. ท่านอาศัยบริเวณดังกล่าวเป็นระยะเวลา

() ต่ำกว่า 1 ปี () 1 - 5 ปี
() 6 - 10 ปี () 11 - 15 ปี
() 16 - 20 ปี () ตั้งแต่ 20 ปีขึ้นไป

เอกสารนี้เป็นเอกสารที่สงวนไว้สำหรับการใช้งานเพื่อการศึกษาเท่านั้น ไม่อนุญาตให้นำไปใช้ประโยชน์ด้านการค้า
ไม่ว่ากรณีใดๆทั้งสิ้น อีกทั้งห้ามมิให้คัดลอกเนื้อหา และต้องอ้างอิงถึงเจ้าของเอกสารทุกครั้งที่มีการนำไปใช้

ตอนที่ 3 ความคิดเห็นเกี่ยวกับสิ่งก่อสร้าง สิ่งอำนวยความสะดวก และสิ่งประกอบบริเวณ เพื่อการพัฒนาเป็นสถานที่ท่องเที่ยว

1. ท่านเห็นด้วยหรือไม่หากมีการพัฒนาพื้นที่ดังกล่าวให้มีศักยภาพที่เหมาะสม

() ไม่เห็นด้วย

() เห็นด้วย

2. ท่านคิดว่าพื้นที่ดังกล่าว ถ้าต้องจัดให้เป็นสถานที่ท่องเที่ยวที่มีศักยภาพควรมีการก่อสร้างสิ่งอำนวยความสะดวกเพิ่มเติมข้อใดบ้าง (ตอบได้มากกว่า 1 ข้อ)

() เพิ่มสถานที่ท่องเที่ยวนอกเนื่องจากรถรับจ้างนำพาไป

() ศูนย์บริการนักท่องเที่ยว

() ห้องน้ำ-ส้วม

() ทำเรือโดยสาร

() ร้านขายของที่ระลึก


() ที่จอดรถตามจุดต่างๆ

() ทุ่งหญ้า

() ไฟฟ้า แสงสว่าง

() ม้านั่งพักผ่อน , ป้ายบอกทาง

() อื่น ๆ โปรดระบุ _____



เอกสารนี้เป็นเอกสารที่สงวนไว้สำหรับการใช้งานเพื่อการศึกษาเท่านั้น ไม่อนุญาตให้นำไปใช้ประโยชน์ด้านการค้า ไม่ว่าจะกรณีใดๆทั้งสิ้น อีกทั้งห้ามมิให้คัดลอกเนื้อหา และต้องอ้างอิงถึงเจ้าของเอกสารทุกครั้งที่มีการนำไปใช้

ตอนที่ 2 แบบสัมภาษณ์ความคิดเห็นเกี่ยวกับกิจกรรม ปัญหาและอุปสรรคในการพัฒนาการท่องเที่ยว

6. สถานที่ใดในพื้นที่ของท่านใช้เป็นที่รวมในการทำกิจกรรม
- () วัด () สถานที่ราชการ
- () โรงเรียน () พระจุฑาธุชราชฐาน
- () อื่นๆ โปรดระบุ _____
7. ท่านคิดว่าช่วงเวลาไหนมีนักท่องเที่ยวมาเที่ยวเกาะสีชังมากที่สุด
- () ช่วงมีเทศกาล () ช่วงวันหยุดนักชดฤกษ์
- () ช่วงวันหยุดอื่น ๆ () อื่นๆ โปรดระบุ _____
8. ท่านคิดว่าพื้นที่ใดบนเกาะสีชังควรมีการพัฒนาให้เป็นที่ท่องเที่ยวได้อีก
- () หาดท้ายเกาะ () ลานหินระยง
- () หาดแหลมสูง () จุดชมวิวบนยอดเขา
- () หาดถ้ำพัง () พระจุฑาธุชราชฐาน
- () อื่นๆ โปรดระบุ _____
9. ท่านคิดว่าบนเกาะสีชังยังมีสถานที่ท่องเที่ยวที่เดินทางในการเข้าถึงไม่สะดวกหรือไม่
- () ไม่มี () มี โปรดระบุ _____
10. ท่านพบเห็นปัญหาใด เรื่องใดบ้างของพื้นที่ท่องเที่ยวบนเกาะสีชัง
- () ไม่พบปัญหา () การเข้าถึงไม่สะดวกในบางพื้นที่
- () การจัดที่นั่งพักผ่อนไม่เพียงพอ () ไม่สะอาด รกร้าง เลื่อมโทรม
- () ร้านค้าไม่เป็นระเบียบ () ขาดการจัดภูมิทัศน์
- () มีสถานที่ทำกิจกรรมของชาวบ้านน้อย
- () อื่น ๆ โปรดระบุ _____
8. การคมนาคมทางน้ำโดยเรือโดยสารท่านคิดว่ามีความปลอดภัยดีหรือไม่
- () ดี () ไม่มี เพราะ _____
9. ท่านคิดว่าการเดินทางโดยเรือโดยสารระหว่างเกาะกับชายฝั่งช่วงลมมรสุมมีอุปสรรคหรือปัญหาในการเดินทางของท่านหรือไม่
- () มี _____ () ไม่มี _____

เอกสารนี้เป็นเอกสารที่สงวนไว้สำหรับการใช้งานเพื่อการศึกษาเท่านั้น ไม่อนุญาตให้นำไปใช้ประโยชน์ด้านการค้า ไม่ว่าจะกรณีใดๆ ทั้งสิ้น อีกทั้งห้ามมิให้คัดลอกเนื้อหา และต้องอ้างอิงถึงเจ้าของเอกสารทุกครั้งที่มีการนำไปใช้

แบบสัมภาษณ์ประกอบการวิจัย

เรื่อง การพัฒนาการท่องเที่ยว เกาะสีชัง

สำหรับผู้นำชุมชนเกาะสีชัง จังหวัดชลบุรี

กรุณาใส่เครื่องหมาย ลงในช่อง () และเติมข้อความลงในช่องว่าง
ตอนที่ 1 ข้อมูลทั่วไป

1. ชื่อ _____ นามสกุล _____

2. เพศ

() ชาย อายุ _____ ปี () หญิง อายุ _____ ปี

2. ระดับการศึกษา

() ประถมศึกษา () อาชีวศึกษาหรือเทียบเท่า

() อุดมศึกษา () ปริญญาตรี

() ปริญญาตรีขึ้นไป () อื่น โปรดระบุ _____

3. รายได้ต่อเดือน

() ต่ำกว่า 5,000 บาท () 5,001 - 9,000 บาท

() 9,001 - 12,000 บาท () 12,000 - 15,000 บาท

() 15,000 - 19,000 บาท () 19,001 ขึ้นไป

ตอนที่ 2 ความคิดเห็นเกี่ยวกับการท่องเที่ยวและการพัฒนา

1. ท่านคิดว่าเกาะสีชังในปัจจุบันมีความสำคัญและโดดเด่นในเรื่องใดอย่างชัดเจน

() ที่ตั้งของท่าเรือน้ำลึก () ที่ตั้งของโบราณสถาน

() เป็นแหล่งทรัพยากรธรรมชาติ () ที่ตั้งศาลเจ้าพ่อเขาใหญ่

2. ในปัจจุบันท่านคิดว่าเกาะสีชังมีการพัฒนาการท่องเที่ยวในด้านใดบ้าง

3. การพัฒนาการท่องเที่ยวบนเกาะสีชังมีการเปลี่ยนแปลงเรื่องใดอย่างชัดเจน

เอกสารนี้เป็นเอกสารที่สงวนไว้สำหรับการใช้งานเพื่อการศึกษาเท่านั้น ไม่อนุญาตให้นำไปใช้ประโยชน์ด้านการค้า
ไม่ว่ากรณีใดๆทั้งสิ้น อีกทั้งห้ามมิให้คัดลอกเนื้อหา และต้องอ้างอิงถึงเจ้าของเอกสารทุกครั้งที่มีการนำไปใช้

4. ท่านคิดว่า การเปลี่ยนแปลงใดส่งผลกระทบต่อท่านและชุมชนมากที่สุด

5. ท่านคิดว่า ปัญหาที่สำคัญของพื้นที่ในปัจจุบันมีอะไรบ้าง

1. _____
2. _____
3. _____

6. จากสภาพการพัฒนาในปัจจุบัน ท่านคิดว่าอีก 10 ปีข้างหน้า เกาะสีชังจะมีสภาพเป็นอย่างไร

7. หากมีการวางแผนการพัฒนาในพื้นที่ ท่านคิดว่า เกาะสีชังเหมาะสมในการพัฒนาในด้านใด

- () การท่องเที่ยว () ทำเรื่อน้ำลึกและคลังสินค้า
() การควบคุมการใช้ประโยชน์ที่ดิน () อื่น ๆ _____

8. มีกิจกรรมใดบ้างที่ท่านไม่อยากจะเกิดขึ้นในอนาคต เพราะอะไร

ตอนที่ 3 ความคิดเห็นเกี่ยวกับสิ่งอำนวยความสะดวก

1. ท่านคิดว่า ถนนภายในบนเกาะสีชังและการเข้าชั้นของสถานที่ท่องเที่ยว มีความสะดวกสบายหรือไม่

- () สะดวก
() ไม่สะดวก เพราะ _____

2. ท่านคิดว่า แหล่งท่องเที่ยวบนเกาะสีชังที่นักท่องเที่ยวยังไม่รู้จัก และน่าสนใจที่จะไปมีอะไรบ้าง

1. _____
2. _____
3. _____

3. ท่านคิดว่า ควรมีสิ่งอำนวยความสะดวกอะไรเพิ่มขึ้นเพื่อรองรับนักท่องเที่ยว (เลือกมากกว่า 1 ข้อ)


- () ศูนย์บริการนักท่องเที่ยว () ทำเรือโดยสาร
() บ้านพัก - โรงแรม () เส้นทางเดินทางธรรมชาติ

เอกสารนี้เป็นเอกสารที่สงวนไว้สำหรับการใช้งานเพื่อการศึกษาเท่านั้น ไม่อนุญาตให้นำไปใช้ประโยชน์ด้านการค้า ไม่ว่ากรณีใดๆทั้งสิ้น อีกทั้งห้ามมิให้คัดลอกเนื้อหา และต้องอ้างอิงถึงเจ้าของเอกสารทุกครั้งที่มีการนำไปใช้

() แหล่งให้เช่าเครื่องอุปกรณทางน้ำ

() อื่นๆ _____

ข้อเสนอแนะเพิ่มเติม



เอกสารนี้เป็นเอกสารที่สงวนไว้สำหรับการใช้งานเพื่อการศึกษาเท่านั้น ไม่อนุญาตให้นำไปใช้ประโยชน์ด้านการค้า
ไม่ว่ากรณีใดๆทั้งสิ้น อีกทั้งห้ามมิให้คัดแปลงเนื้อหา และต้องอ้างอิงถึงเจ้าของเอกสารทุกครั้งที่มีการนำไปใช้

แบบสัมภาษณ์ประกอบการวิจัย

เรื่อง การพัฒนาการท่องเที่ยว เกาะสีชัง

สำหรับนักท่องเที่ยวที่เข้ามาเที่ยวในเกาะสีชัง จังหวัดชลบุรี

กรุณาใส่เครื่องหมาย ลงในช่อง () และเติมข้อความลงในช่องว่าง

ตอนที่ 1 ข้อมูลทั่วไป

1. เพศ

() ชาย อายุ _____ ปี () หญิง อายุ _____ ปี

2. ระดับการศึกษา

() ประถมศึกษา () มัธยมศึกษา

() อาชีวศึกษาหรือเทียบเท่า ()ปริญญาตรี

() ปริญญาตรีขึ้นไป () อื่นๆ _____

3. อาชีพ

() นักเรียน / นักศึกษา () รับราชการ / วิชาชีพ

() ค้าขาย () รับจ้าง

() ธุรกิจส่วนตัว () อื่นๆ _____

4. เดินทางมาจากจังหวัด _____

ตอนที่ 2 ความคิดเห็นเกี่ยวกับพฤติกรรม กิจกรรม ปัญหา และอุปสรรคในการท่องเที่ยว

1. ท่านรู้จักเกาะสีชังได้อย่างไร

() เพื่อน /ญาติแนะนำ () วารสาร / เอกสารเผยแพร่ /คู่มือท่องเที่ยว

() รายการสารคดีการท่องเที่ยว () อื่นๆ _____

2. ท่านเคยเดินทางมาเกาะสีชังหรือไม่

() เคย _____ ครั้ง () ไม่เคย

3. จุดประสงค์ของการเดินทางในครั้งนี้

() ท่องเที่ยว () ติดต่อธุรกิจ

() เยี่ยมญาติ / เพื่อน () อื่นๆ _____

เอกสารนี้เป็นเอกสารที่สงวนไว้สำหรับการใช้งานเพื่อการศึกษาเท่านั้น ไม่อนุญาตให้นำไปใช้ประโยชน์ด้านการค้า ไม่ว่ากรณีใดๆทั้งสิ้น อีกทั้งห้ามมิให้คัดลอกเนื้อหา และต้องอ้างอิงถึงเจ้าของเอกสารทุกครั้งที่มีการนำไปใช้

4. ท่านเดินทางมากับใคร
- () คนเดียว () กลุ่มเพื่อน _____ คน
() ครอบครัว _____ คน () ที่ทำงาน _____ คน
5. ช่วงเวลาที่ท่านชอบเดินทางมาท่องเที่ยว เดือน _____
7. พาหนะที่ใช้เดินทาง คือ
- () รถยนต์ส่วนบุคคล () รถโดยสารประจำทาง
() รถไฟ () บริษัท / กลุ่มท่องเที่ยว
8. ระยะเวลาที่หักบนเกาะสีชัง
- () ไม่พักค้าง () พักค้าง _____ คืน
- เพราะ _____ เพราะ _____
9. ประเภทที่พัก
- () โรงแรม () บังกะโล
() เกสเฮาส์ () บ้านญาติ / เพื่อน
() กางเต็นท์ () อื่นๆ _____
10. แหล่งท่องเที่ยวใดในเกาะสีชังที่ท่านมีความประทับใจและชื่นชอบมาก 3 ลำดับ
- ____ () พระจุฑาธุชราชฐาน () วัดอัมพวงคนิมิตร
____ () ศาลเจ้าพ่อเขาใหญ่ () รอยพระพุทธบาท
____ () ช่องอิศริยาภรณ์ (เขาขาด) () วัดถ้ำยายบริก
____ () หาดถ้ำหัง (อ่าวอัมพวงค์) () เกาะท้ายตานมื่นเกาะค้างคาว
11. ท่านสนใจกิจกรรมใดในการท่องเที่ยวเกาะสีชัง 3 ลำดับ
- ____ () กิจกรรมทางน้ำ () เดินเล่นพักผ่อน
____ () นมัสการสิ่งศักดิ์สิทธิ์ () ตกปลา
____ () ปีนเขา () แคว้นปี๊ง
12. ท่านพบปัญหาในการใช้เส้นทางท่องเที่ยวตามแหล่งต่างๆ หรือไม่
- () ไม่พบ
() พบปัญหา _____
13. ในการเดินทางโดยเรือโดยสารมายังเกาะสีชัง ท่านคิดว่ามีความปลอดภัยหรือไม่
- () ปลอดภัย
() ไม่ปลอดภัย _____

เอกสารนี้เป็นเอกสารที่สงวนไว้สำหรับการใช้งานเพื่อการศึกษาเท่านั้น ไม่อนุญาตให้นำไปใช้ประโยชน์ด้านการค้า
ไม่ว่ากรณีใดๆทั้งสิ้น อีกทั้งห้ามมิให้คัดลอกเนื้อหา และต้องอ้างอิงถึงเจ้าของเอกสารทุกครั้งที่มีการนำไปใช้

14. ถ้าต้องการมียานพาหนะอื่น ๆ ท่านคิดว่าอยากมีอะไรบ้าง (ตอบได้มากกว่า 1 ข้อ)

- () จักรยานให้เช่า () เรือเที่ยวรอบเกาะ
 () เกาะเช่าลอยฟ้า () รถสองแถวโดยสาร
 () อื่นๆ _____

ตอนที่ 3 ทศนคติต่อแนวทางการพัฒนา

1. ท่านคิดจะเดินทางกลับมาเที่ยวเกาะสีชังอีกหรือไม่

- () มา () ไม่มา เพราะ

2. เหตุผลที่ทำให้ท่านต้องกลับมาเที่ยวอีก (เลือกได้มากกว่า 1 ข้อ)

- () สถานที่ท่องเที่ยวที่น่าสนใจ () ความสะดวกในการเดินทาง
 () ประเพณีและวัฒนธรรมที่น่าสนใจ () กิจกรรมการท่องเที่ยวที่น่าสนใจ
 () การประชาสัมพันธ์ () อื่นๆ _____

3. ท่านคิดว่าแหล่งท่องเที่ยวชนิดใดในเกาะสีชังมีความโดดเด่นและน่าสนใจมากที่สุด

- () แหล่งท่องเที่ยวทางธรรมชาติ () แหล่งท่องเที่ยวศิลปวัฒนธรรม
 () ศาลากลาง () อื่นๆ _____

4. จากสภาพเกาะสีชังในปัจจุบันท่านคิดว่าเกาะสีชังเหมาะสมจะพัฒนาการท่องเที่ยวในรูปแบบใด

- () การท่องเที่ยวเชิงอนุรักษ์เน้นธรรมชาติ
 () การท่องเที่ยวเชิงอนุรักษ์เน้นความเชื่อมโยงประวัติศาสตร์และศิลปวัฒนธรรม
 () การท่องเที่ยวเชิงอนุรักษ์เน้นกิจกรรมแคมป์ปิ้ง (ปีนเขา , ตกปลา , แคมป์ปิ้ง)

ตอนที่ 4 ความคิดเห็นเกี่ยวกับสิ่งอำนวยความสะดวก

1. ท่านคิดว่าควรมีสิ่งอำนวยความสะดวกอะไร เพื่อบริการแก่นักท่องเที่ยว (ตอบได้มากกว่า 1 ข้อ)

- () ศูนย์บริการนักท่องเที่ยว () ศูนย์จำหน่ายของที่ระลึก
 () ป้ายบอกเส้นทางสถานที่ท่องเที่ยว () ห้องน้ำ - ส้วม
 () ดังขยะ , จุดบริการน้ำดื่ม , ที่นั่งพัก () ที่พักแรม , แคมป์ไฟ
 () อื่นๆ _____

2. ท่านคิดว่าสิ่งก่อสร้างใดสมควรปรับปรุง เช่น

- ศูนย์บริการนักท่องเที่ยว () ไม่ควร () สมควร

เพราะ _____

- ถนนรอบเกาะสีชัง () ไม่ควร () สมควร

เพราะ _____

เอกสารนี้เป็นเอกสารที่สงวนไว้สำหรับการใช้งานเพื่อการศึกษาเท่านั้น ไม่อนุญาตให้นำไปใช้ประโยชน์ด้านการค้า
 ไม่ว่าจะกรณีใดๆ ทั้งสิ้น อีกทั้งห้ามมิให้คัดลอกเนื้อหา และต้องอ้างอิงถึงเจ้าของเอกสารทุกครั้งที่มีการนำไปใช้

- ที่พัก บังกะโล/รีสอร์ท/โรงแรม () ไม่ควร () สมควร

เพราะ _____

- ร้านขายของที่ระลึก () ไม่ควร () สมควร

เพราะ _____


- ห้องน้ำ - ห้องส้วม () ไม่ควร () สมควร

เพราะ _____

- สวนสาธารณะ/ที่รวมทำกิจกรรม() ไม่ควร () สมควร

เพราะ _____

- อื่น ๆ (แนะนำ)



เอกสารนี้เป็นเอกสารที่สงวนไว้สำหรับการใช้งานเพื่อการศึกษาเท่านั้น ไม่อนุญาตให้นำไปใช้ประโยชน์ด้านการค้า ไม่ว่าจะกรณีใดๆทั้งสิ้น อีกทั้งห้ามมิให้คัดแปลงเนื้อหา และต้องอ้างอิงถึงเจ้าของเอกสารทุกครั้งที่มีการนำไปใช้

Questionnaire for tourist and visitor
Guidelines Developmant For Tourism Srichang Island

General Information

1) Sex

- Male.....years old Female..... years old

2) Quslification

- High School Bachelor Degree
 Master Degree or Higher Other.....

3) Occupation

- Student Official
 Merchant Employee
 Own Business Other.....

4) Where do you come from ?.....

Tourist Patterns

1) How do you Srichang Island ?

- Friend / Relatives Magazine
 Television Other.....

2) Have you ever been here before ?

- Yes,.....Time No

เอกสารนี้เป็นเอกสารที่สงวนไว้สำหรับการใช้งานเพื่อการศึกษาเท่านั้น ไม่อนุญาตให้นำไปใช้ประโยชน์ด้านการค้า
 ไม่ว่ากรณีใดๆทั้งสิ้น อีกทั้งห้ามมิให้คัดแปลงเนื้อหา และต้องอ้างอิงถึงเจ้าของเอกสารทุกครั้งที่มีการนำไปใช้

11) Did you find any problem with the way of tourism at any location ?

- No Yes

12) How is safety if you travel by boat to Srichang Island ?

- Safety Not safety

Attitude on development.

1) Will you come back again ?

- No Yes

2) If yes Because of.....

- Tourist spot Good transportation
 Interesting activity Historical spot and culture
 Public relation Other.....

3) What tourist resource do you think is the most interesting and attractive ?

- Natural tourist resource Historical/Cultural tourist resource
 Religious Other.....

Because.....

4) According to tourism in what way do you think Srichang Island chose be developed ?

- Natural Ecotourism Historical/Cultural Ecotourism
 Outdoor activity (climbing, fishing, camping)
 Other.....

เอกสารนี้เป็นเอกสารที่สงวนไว้สำหรับการใช้งานเพื่อการศึกษาเท่านั้น ไม่อนุญาตให้นำไปใช้ประโยชน์ด้านการค้า
 ไม่ว่ากรณีใดๆทั้งสิ้น อีกทั้งห้ามมิให้คัดแปลงเนื้อหา และต้องอ้างอิงถึงเจ้าของเอกสารทุกครั้งที่มีการนำไปใช้

ประวัติผู้เขียน

ชื่อ — สกุล	นางสาววรินทร นุบผา
วัน เดือน ปีเกิด	27 กันยายน 2521
สถานที่เกิด	ร.พ.มิชชั่น จังหวัดกรุงเทพมหานคร
สถานที่อยู่ปัจจุบัน	330/2 หมู่ที่ 2 แขวงทุ่งสองห้อง เขตหลักสี่ จังหวัดกรุงเทพมหานคร
ประวัติการศึกษา	ปีการศึกษา 2544 สำเร็จการศึกษา วิทยาศาสตร์บัณฑิต วิชาเอก/โปรแกรมวิชา เทคโนโลยีสถาปัตยกรรม จากสถาบันราชภัฏจันทรเกษม ปีการศึกษา 2550 สำเร็จการศึกษา ครุศาสตร์อุตสาหกรรมมหาบัณฑิต สาขาสถาปัตยกรรม จากสถาบันเทคโนโลยีพระจอมเกล้า เจ้าคุณทหารลาดกระบัง

เอกสารนี้เป็นเอกสารที่สงวนไว้สำหรับการใช้งานเพื่อการศึกษาเท่านั้น ไม่อนุญาตให้นำไปใช้ประโยชน์ด้านการค้า
ไม่ว่ากรณีใดๆทั้งสิ้น อีกทั้งห้ามมิให้คัดแปลงเนื้อหา และต้องอ้างอิงถึงเจ้าของเอกสารทุกครั้งที่มีการนำไปใช้