

สำนักหอสมุดกลาง พระจอมเกล้าลาดกระบัง

โครงการพัฒนารูมรชนเกาะมุกด์เพื่อการท่องเที่ยวเชิงนิเวศ

DEVELOPMENT OF KOH MOOK FOR ECOTOURISM



T104467



๖๖๖
๖๕๕
๖๕๕

เลขหมู่.....
เลขทะเบียน.....10
วัน,เดือน,ปี.....

405
.....
.....

ปริญญาานิพนธ์นี้เป็นส่วนหนึ่งของการศึกษาตามหลักสูตรครุศาสตร์อุตสาหกรรมบัณฑิต
สาขาวิชาสถาปัตยกรรม ภาควิชาครุศาสตร์สถาปัตยกรรม
คณะครุศาสตร์อุตสาหกรรม
สถาบันเทคโนโลยีพระจอมเกล้าเจ้าคุณทหารลาดกระบัง
ปีการศึกษา 2550

เอกสารนี้เป็นเอกสารที่สงวนไว้สำหรับการใช้งานเพื่อการศึกษาเท่านั้น ไม่อนุญาตให้นำไปใช้ประโยชน์ด้านการค้า
ไม่ว่ากรณีใดๆทั้งสิ้น อีกทั้งห้ามมิให้ดัดแปลงเนื้อหา และต้องอ้างอิงถึงเจ้าของเอกสารทุกครั้งที่มีการนำไปใช้

ปริญญานิพนธ์ : พัฒนารูชมชนเกาะมุกด์เพื่อการท่องเที่ยวเชิงนิเวศ
 DEVELOPMENT OF KOH MOOK FOR ECOTOURISM
 นักศึกษา นางสาว วาสนา เสนี รหัส 49035073
 อาจารย์ที่ปรึกษา : รศ. สมพล ดำรงเสถียร
 คณะ : คณะครุศาสตร์อุตสาหกรรม
 ภาควิชา : ครุศาสตร์สถาปัตยกรรม
 สาขาวิชา : สาขาวิชา

เห็นชอบแล้วจึงขอ
 อุต-สาหกรรมบัณฑิต



รณนาและ
 วิศวกรรมศาสตร์

(อาจารย์ ทศพร เสดาบรรณ)

.....กรรมการ
 (ดร. คຸ້ມພงສ໌ ຫຼຸບຽຽຈງ)

เอกสารนี้เป็นเอกสารที่สงวนไว้สำหรับการใช้งานเพื่อการศึกษาเท่านั้น ไม่อนุญาตให้นำไปใช้ประโยชน์ด้านการค้า
 ไม่ว่าจะกรณีใดๆทั้งสิ้น อีกทั้งห้ามมิให้ดัดแปลงเนื้อหา และต้องอ้างอิงถึงเจ้าของเอกสารทุกครั้งที่มีการนำไปใช้

.....กรรมการ

(รศ. สมพล ดำรงเสถียร)

.....กรรมการ

(รศ. สุรศักดิ์ กังขาว)



.....กรรมการ

(อาจารย์ สันติ กวินวงศ์ไพฑูริย์)

.....กรรมการ

(อาจารย์ ชูเกียรติ แซ่ตั้ง)

เอกสารนี้เป็นเอกสารที่สงวนไว้สำหรับการใช้งานเพื่อการศึกษาเท่านั้น ไม่อนุญาตให้นำไปใช้ประโยชน์ด้านการค้า
ไม่ว่ากรณีใดๆทั้งสิ้น อีกทั้งห้ามมิให้ดัดแปลงเนื้อหา และต้องอ้างอิงถึงเจ้าของเอกสารทุกครั้งที่มีการนำไปใช้

.....กรรมการและเลขานุการ
(อาจารย์ อัครพงศ์ อนุพันธ์พงศ์)

.....กรรมการและผู้ช่วยเลขานุการ
(ศาสตราจารย์เกียรติคุณ ดร.เสนา)



เอกสารนี้เป็นเอกสารที่สงวนไว้สำหรับการใช้งานเพื่อการศึกษาเท่านั้น ไม่อนุญาตให้นำไปใช้ประโยชน์ด้านการค้า
ไม่ว่ากรณีใดๆทั้งสิ้น อีกทั้งห้ามมิให้ดัดแปลงเนื้อหา และต้องอ้างอิงถึงเจ้าของเอกสารทุกครั้งที่มีการนำไปใช้

ปริญญานิพนธ์ : พัฒนารูมชนเกาะมุกด์เพื่อการท่องเที่ยวเชิงนิเวศ
 DEVELOPMENT OF KOH MOOK FOR ECOTOURISM
 นักศึกษา : นางสาว วาสนา เสนี รหัส 49035073
 อาจารย์ที่ปรึกษา : รศ. สมพล ดำรงเสถียร
 คณะ : คณะครุศาสตร์อุตสาหกรรม
 ภาควิชา : ครุศาสตร์สถาปัตยกรรม
 สาขาวิชา : สถาปัตยกรรม

ปัจจุบัน
 เรือยักสงัดได้จ
 ประเทศ ทำให้เบ
 สนับสนุนในเชิง
 ทางธรรมชาติแล
 ประวัติศาสตร์ ๗
 แหล่งท่องเที่ยวแ
 กายภาพ และชีว
 เกาะมุกด
 อาศัยส่งผลให้มี
 ควบคู่ไปกับการ
 เดิมและกำหนดพื้นที่ใหม่ไว้เพื่อรองรับการขยายตัวของชุมชน



จะเพิ่มมากขึ้น
 ทท.ใน
 เริ่มและ
 ความโดดเด่น
 ณ์ทาง
 พัฒนาให้เป็น
 ห้างทาง
 ราชองที่อยู่
 วยอย่างยั่งยืนที่
 ในเขตบริเวณ

เกาะมุกด์ปัจจุบันจัดเป็นชุมชนที่มีศูนย์กลางเดียวคือ เขตชุมชนบ้านเกาะมุกด์ ต.เกาะลิบง อ.
 กันตัง จ.ตรัง หมู่บ้านนี้มีชาวบ้านอาศัยอยู่ประมาณ 400 หลังคาเรือน ประชากรเกือบ 2,000 คน ส่วน
 ใหญ่นับถือศาสนาอิสลามบริเวณหัวแหลม ที่ขนาบด้วยหาดหัวแหลมและอ่าวพังกา ชายทะเลทั้งสอง
 ด้าน มีหาดขาวละเอียด น้ำใส เหมาะที่จะเล่นน้ำได้ดี บริเวณหน้าผาด้านตะวันตก เป็นที่ซ่อนถ้ำ
 ลึกลับแสนสวย เรียกว่า ถ้ำน้ำ หรือ ถ้ำมรกต ที่มีโพรงเล็กๆพอเรือลอดได้ในช่วงน้ำลง ความมืดเดี่ยว
 และความมืดในโพรงถ้ำแคบๆที่มีช่องยาว 80 เมตร คือนาทีแห่งความระทึกใจ แต่ความตื่นตาตื่นใจจะ
 เข้ามาแทนที่ ทันทีที่ถึงปากถ้ำ ที่มีน้ำทะเลใสสีมรกต หาดทรายขาวสะอาดและพันธุ์ไม้บางชนิด

เอกสารนี้เป็นเอกสารที่สงวนไว้สำหรับการใช้งานเพื่อการศึกษาเท่านั้น ไม่อนุญาตให้นำไปใช้ประโยชน์ด้านการค้า
 ไม่ว่าจะกรณีใดๆทั้งสิ้น อีกทั้งห้ามมิให้ดัดแปลงเนื้อหา และต้องอ้างอิงถึงเจ้าของเอกสารทุกครั้งที่มีการนำไปใช้

นอกจากนี้ทางด้านทิศเหนือ ตะวันตก และตะวันออกเฉียงใต้ของเกาะยังมีจุดดำน้ำลึกซึ่งมีปะการังอ่อนและกัลปังหาชุกชุมมาก ดังนั้นจึงควรเพิ่มศูนย์วัฒนธรรมและศูนย์บริการนักท่องเที่ยวบริเวณหาดพังกา เพื่อเป็นศูนย์กลางในการสืบสานวัฒนธรรมท้องถิ่น และดึงดูดนักท่องเที่ยวเชิงนิเวศ

เกาะมุกด์อยู่ในอุทยานแห่งชาติ ตามลำดับที่ 36 ของประเทศไทย มีเนื้อที่ประมาณ 4,812.5 ไร่ หรือ 7.7 ตารางกิโลเมตร และมีความสำคัญคือเป็นแหล่งหญ้าทะเลที่มีความอุดมสมบูรณ์ซึ่งเป็นแหล่งอาหารสำคัญของพะยูนฝูงใหญ่ที่สุดในประเทศและภายในเกาะก็มีถ้ำมรกตซ่อนอยู่ เกาะมุกด์มีความงดงามตามธรรมชาติมีทิวทัศน์สวยงาม รัฐบาล จึงดำเนินการประกาศเป็นเขตพื้นที่พิเศษเพื่อการท่องเที่ยว ปัจจุบัน

ของที่อยู่อาศัย
ศูนย์กลางเดียว
สาธารณูปการที่
ศูนย์กลางในการ

โครงการ
การศึกษานโยบาย
2553) มีนโยบาย
เป็นระบบ โดย
อย่างต่อเนื่อง
นักท่องเที่ยวและ



ตามต้องการ
ชุมชนที่มี
ภาค -
ต่างๆ เพื่อเป็น

ได้กรอบ
(พ.ศ.2544-
กันอื่นอย่าง
ภาคเอเชีย
ของ
ท.)

เอกสารนี้เป็นเอกสารที่สงวนไว้สำหรับการใช้งานเพื่อการศึกษาเท่านั้น ไม่อนุญาตให้นำไปใช้ประโยชน์ด้านการค้า
ไม่ว่ากรณีใดๆทั้งสิ้น อีกทั้งห้ามมิให้ดัดแปลงเนื้อหา และต้องอ้างอิงถึงเจ้าของเอกสารทุกครั้งที่มีการนำไปใช้

กิตติกรรมประกาศ

ในการศึกษา “โครงการพัฒนาชุมชนเกาะมุกด์เพื่อการท่องเที่ยวเชิงนิเวศ” ครั้งนี้สำเร็จลงไปได้ด้วยดีโดยได้รับความร่วมมือ คำแนะนำ การอนุเคราะห์ข้อมูลในด้านต่างๆที่เกี่ยวข้อง ตลอดจนความช่วยเหลือจากบุคคลหลายฝ่าย จนสามารถทำให้การศึกษาในครั้งนี้สำเร็จตามเป้าหมาย ซึ่งผู้ศึกษาต้องขอบพระคุณเป็นอย่างสูงมา ณ โอกาสนี้

- ขอขอบคุณครอบครัว ที่ให้ความรักเป็นกำลังใจ เป็นแรงผลักดันและความหวังในการทำปริญญาโท

- ร
ความกรุณา
ลงได้

- ร
- ร
ลาดกระบัง

- ร
- ร
- ร
- ร
- ร



ารยที่ปรึกษาที่ให้
ารกเสร็จสมบูรณ์

ท่าน
เส้าเจ้าคุณทหาร

ได้ทุกเรื่อง

สำเร็จลงได้

เอกสารนี้เป็นเอกสารที่สงวนไว้สำหรับการใช้งานเพื่อการศึกษาเท่านั้น ไม่อนุญาตให้นำไปใช้ประโยชน์ด้านการค้า ไม่ว่าจะกรณีใดๆทั้งสิ้น อีกทั้งห้ามมิให้ดัดแปลงเนื้อหา และต้องอ้างอิงถึงเจ้าของเอกสารทุกครั้งที่มีการนำไปใช้

สารบัญ

หน้า

บทคัดย่อ		ก
กิตติกรรมประกาศ		ข
สารบัญ		ง
สารบัญตาราง		ญ
สารบัญแผนภูมิ		ฎ
สารบัญภาพ		ฐ
บทที่ 1 บทนำ		
1.1 ค		1
1.2 เ		4
1.3 ศ		5
1.4 ฐ		6
1.5 ช		8
1.6 ฐ		10
1.7 ป		11
1.8 ฐ		12
บทที่ 2 การศึกษา		
2.1 การศึกษาสภาพปัจจุบันในประเทศ		13
2.1.1 นโยบายระดับประเทศ		13
2.1.2 การศึกษานโยบายด้านการท่องเที่ยว		14
2.2 การศึกษาสภาพปัจจุบันในระดับภาค		14
2.2.1 สภาพปัจจุบันด้านสังคมของภาคใต้		14
2.2.1 สภาพปัจจุบันด้านสังคมของภาคใต้		14
2.2.2 สถานการณ์และแนวโน้มการท่องเที่ยวภาคใต้		14



เอกสารนี้เป็นเอกสารที่สงวนไว้สำหรับการใช้งานเพื่อการศึกษาเท่านั้น ไม่อนุญาตให้นำไปใช้ประโยชน์ด้านการค้า ไม่ว่าจะกรณีใดๆทั้งสิ้น อีกทั้งห้ามมิให้ดัดแปลงเนื้อหา และต้องอ้างอิงถึงเจ้าของเอกสารทุกครั้งที่มีการนำไปใช้

สารบัญ (ต่อ)

	หน้า
2 2 3 แผนพัฒนาที่เกี่ยวข้องกับการพัฒนาภาคใต้	15
2.3 การศึกษาสภาพปัจจุบันในระดับจังหวัด	17
2 3 1 สภาพทั่วไปในด้านกายภาพจังหวัดตรัง	19
2.3.2 ด้านสาธารณูปโภค	30
	32
	34
	35
	45
	56
	57
บทที่ 3 การศึกษา	
3.1 ก	60
	60
	61
	62
	62
	63
	64
3.2 ก	64
3.2.1 ด้านกายภาพ	64
3.2.2 ด้านสังคม	71
3 2 3 ด้านเศรษฐกิจ	77
3.2.4 ลักษณะอาคารในพื้นที่ศึกษา	93
3 2 5 กรรมสิทธิ์ที่ดิน	95
3.2.5 สภาพสภาพทั่วไปของพื้นที่ศึกษา	95
3 2 7 สภาพสภาพทั่วไปชุมชนเกาะมุกด์	96



เอกสารนี้เป็นเอกสารที่สงวนไว้สำหรับการใช้งานเพื่อการศึกษาเท่านั้น ไม่อนุญาตให้นำไปใช้ประโยชน์ด้านการค้า ไม่ว่าจะกรณีใดๆทั้งสิ้น อีกทั้งห้ามมิให้ดัดแปลงเนื้อหา และต้องอ้างอิงถึงเจ้าของเอกสารทุกครั้งที่มีการนำไปใช้

สารบัญ (ต่อ)

หน้า

บทที่ 4 การวิเคราะห์สภาพทั่วไปและบทบาทของพื้นที่

4.1 การวิเคราะห์แผนพัฒนาและโครงการที่เกี่ยวข้อง 97

4.1.1 แผนพัฒนาการท่องเที่ยวของประเทศ 97

4.1.2 แผนแม่บทอุตสาหกรรมการท่องเที่ยว 98



4.2 การ 100 101 102 103 103 103 104

4.3 การ 113 114

4.4 การ 118 118 119

4.4.3 ระบบการสัญจรภายใน 120

4.5 การวิเคราะห์จินตภาพของพื้นที่ชุมชนและพื้นที่ศึกษา 121

4.5.1 องค์ประกอบหลักที่ใช้ในการวิเคราะห์จินตภาพพื้นที่ศึกษา 121

4.6 การวิเคราะห์เพื่อหาศักยภาพในการพัฒนา 126

4.6.1 การวิเคราะห์ด้านกายภาพ 126

4.6.2 การวิเคราะห์ด้านเศรษฐกิจ 126

4.6.3 การวิเคราะห์ด้านเศรษฐกิจและสังคม 126

เอกสารนี้เป็นเอกสารที่สงวนไว้สำหรับการใช้งานเพื่อการศึกษาเท่านั้น ไม่อนุญาตให้นำไปใช้ประโยชน์ด้านการค้า
ไม่ว่ากรณีใดๆทั้งสิ้น อีกทั้งห้ามมิให้ดัดแปลงเนื้อหา และต้องอ้างอิงถึงเจ้าของเอกสารทุกครั้งที่มีการนำไปใช้

สารบัญ (ต่อ)

	หน้า
4.6.4 การวิเคราะห์การป้องกันปัญหาจากภัยธรรมชาติ	127
4.6.5 การวิเคราะห์เพื่อหาศักยภาพในการพัฒนา	127
4.6.6 การกำหนดขอบเขตและหน่วยพื้นที่	140
4.7 การวิเคราะห์บทบาทของพื้นที่ศึกษาในอนาคต	141
4.7.1 แนวคิดของการพัฒนาการท่องเที่ยวควบคู่ไปกับการพัฒนาชุมชน	141
	141
	141
	141
	141
บทที่ 5 การกำหนดพื้นที่ศึกษา	143
5.1 การกำหนดพื้นที่ศึกษา	144
	144
	145
	145
5.2 การกำหนดพื้นที่ศึกษา	147
	147
	149
	150
5.3 การวิเคราะห์ลักษณะและพฤติกรรมของประชากรที่เข้ามาในพื้นที่ศึกษา	150
5.3.1 จากข้อมูลสถิติของการท่องเที่ยวแห่งประเทศไทย ในปี 2549	150
5.4 การวิเคราะห์ลักษณะทางกายภาพในอนาคต	151
5.4.1 การขยายตัวของที่ตั้งถิ่นฐานของประชากร	151
บทที่ 6 การเสนอแนะแนวทางการพัฒนาชุมชน	
6.1 แนวทางการวางแผนพัฒนาพื้นที่ศึกษา	153



เอกสารนี้เป็นเอกสารที่สงวนไว้สำหรับการใช้งานเพื่อการศึกษาเท่านั้น ไม่อนุญาตให้นำไปใช้ประโยชน์ด้านการค้า ไม่ว่ากรณีใดๆทั้งสิ้น อีกทั้งห้ามมิให้ดัดแปลงเนื้อหา และต้องอ้างอิงถึงเจ้าของเอกสารทุกครั้งที่มีการนำไปใช้

สารบัญ (ต่อ)

	หน้า
6.2 แนวทางในการพัฒนาด้านกายภาพ	155
6.2.1 แนวทางการปรับปรุงภูมิทัศน์ชุมชน	156
6.2.2 แนวความคิดในการจัดวางกลุ่มกิจกรรม	161
6.2.3 แนวความคิดในการกำหนดพื้นที่เปิดโล่ง	169
6.3 สตุ	170
	172
	175
	178
	187
	190
6.4 แนน	194
	194
	195
	196
	197
	199
	201
	202
	202
บทที่ 7 สรุปผลการศึกษาและข้อเสนอแนะ	
7.1 สาระสำคัญของการศึกษา	203
7.1.1 สาระสำคัญด้านการศึกษาบทบาทของพื้นที่	203
7.1.2 สาระสำคัญด้านการศึกษาบทบาทของพื้นที่	203
7.1.3 ด้านการกำหนดบทบาทของพื้นที่ที่ได้ศึกษา	204
7.2 ข้อเสนอแนะ	204
7.2.1 ข้อเสนอแนะจากกรรมการและอาจารย์ที่ปรึกษา	204

เอกสารนี้เป็นเอกสารที่สงวนไว้สำหรับการใช้งานเพื่อการศึกษาเท่านั้น ไม่อนุญาตให้นำไปใช้ประโยชน์ด้านการค้า ไม่ว่าจะกรณีใดๆทั้งสิ้น อีกทั้งห้ามมิให้ดัดแปลงเนื้อหา และต้องอ้างอิงถึงเจ้าของเอกสารทุกครั้งที่มีการนำไปใช้

สารบัญตาราง

	หน้า
ตารางที่ 2.1 แสดงจำนวนหมู่บ้านและจำนวนครัวเรือนที่มีน้ำประปาใช้	30
ตารางที่ 2.2 แสดงจำนวนหมู่บ้านและจำนวนครัวเรือนที่มีไฟฟ้าใช้	31
ตารางที่ 2.3 แสดงจำนวนสถานศึกษา	32
ตารางที่ 2.4 แสดงจำนวนสถานพยาบาล	33
ตารางที่ 2.5	34
ตารางที่ 2.6	36
ตารางที่ 2.7	37
ตารางที่ 2.8	38
ตารางที่ 2.9	39
ตารางที่ 2.10	43
ตารางที่ 2.11	44
ตารางที่ 2.12	46
ตารางที่ 2.13	55
ตารางที่ 2.14	57
ตารางที่ 3.1	64
ตารางที่ 3.2	69
ตารางที่ 3.3	70
ตารางที่ 3.4	71
ตารางที่ 4.1 แสดงการคาดการณ์ของประชากรที่เพิ่มขึ้นในอนาคต	104
ตารางที่ 4.2 แสดงการประมาณความต้องการใช้น้ำอุปโภค-บริโภค	119
ตารางที่ 4.3 การกำหนดค่าน้ำหนักของปัจจัย	128
ตารางที่ 4.4 แสดงค่าคะแนนการเข้าถึง	129
ตารางที่ 4.5 แสดงค่าคะแนนของที่ตั้งของพื้นที่ศึกษา	130
ตารางที่ 4.6 แสดงค่าความลาดชันของพื้นที่	131
ตารางที่ 4.7 แสดงค่าคะแนนความหนาแน่นสิ่งปลูกสร้าง	132



เอกสารนี้เป็นเอกสารที่สงวนไว้สำหรับการใช้งานเพื่อการศึกษาเท่านั้น ไม่อนุญาตให้นำไปใช้ประโยชน์ด้านการค้า ไม่ว่าจะกรณีใดๆทั้งสิ้น อีกทั้งห้ามมิให้ดัดแปลงเนื้อหา และต้องอ้างอิงถึงเจ้าของเอกสารทุกครั้งที่มีการนำไปใช้

สารบัญตาราง(ต่อ)

หน้า

ตารางที่ 4.8 แสดงค่าคะแนนศูนย์ราชการ	133
ตารางที่ 4.9 แสดงค่าคะแนนโรงเรียนอนุบาลและประถมศึกษา	134
ตารางที่ 4.10 แสดงค่าคะแนนแหล่งงานในชุมชน	135
ตารางที่ 4.11 แสดงค่าคะแนนการให้บริการไฟฟ้า	136
ตารางที่ 4.12	137
ตารางที่ 4.13	138
ตารางที่ 4.14	139
ตารางที่ 5.1	147
ตารางที่ 5.2	147
ตารางที่ 5.3	148
ตารางที่ 5.4	149
ตารางที่ 5.5	151
ตารางที่ 6.1	171



เอกสารนี้เป็นเอกสารที่สงวนไว้สำหรับการใช้งานเพื่อการศึกษาเท่านั้น ไม่อนุญาตให้นำไปใช้ประโยชน์ด้านการค้า
ไม่ว่ากรณีใดๆทั้งสิ้น อีกทั้งห้ามมิให้ดัดแปลงเนื้อหา และต้องอ้างอิงถึงเจ้าของเอกสารทุกครั้งที่มีการนำไปใช้

สารบัญภาพ

	หน้า
ภาพที่ 2.1 แสดงที่ตั้งประเทศไทย	16
ภาพที่ 2.2 แสดงที่ตั้งตราง	18
ภาพที่ 2.3 แสดง ศาลหลักเมือง	51
ภาพที่ 2.4 แสดงต้นยางพาราต้นแรกของไทย	51
ภาพที่ 2.5 แสดง	52
ภาพที่ 2.6 แผนที่	54
ภาพที่ 3.1 แผนที่	59
ภาพที่ 3.2 แผนที่	63
ภาพที่ 3.3 แสดง	64
ภาพที่ 3.4 แสดง	65
ภาพที่ 3.5 แสดง	65
ภาพที่ 3.6 แสดง	72
ภาพที่ 3.7 แสดง	72
ภาพที่ 3.8 แสดง	73
ภาพที่ 3.9 แสดง	73
ภาพที่ 3.10 แสดง	74
ภาพที่ 3.11 แสดง	74
ภาพที่ 3.12 ศูนย์	75
ภาพที่ 3.13 แสดงท่าเรือตุงกู	76
ภาพที่ 3.14 แผนที่แสดงการเข้าถึงอุทยานแห่งชาติหาดเจ้าไหม	77
ภาพที่ 3.15 แผนที่แสดงการเข้าถึงเกาะมุกด์	78
ภาพที่ 3.16 แผนที่แสดงแหล่งท่องเที่ยวเกาะมุกด์	79
ภาพที่ 3.17 แสดงอ่าวพังกา	80
ภาพที่ 3.18 แสดงหาดหัวแหลม	80
ภาพที่ 3.19 แสดงแหลมหินแพ	80



เอกสารนี้เป็นเอกสารที่สงวนไว้สำหรับการใช้งานเพื่อการศึกษาเท่านั้น ไม่อนุญาตให้นำไปใช้ประโยชน์ด้านการค้า
ไม่ว่ากรณีใดๆทั้งสิ้น อีกทั้งห้ามมิให้ดัดแปลงเนื้อหา และต้องอ้างอิงถึงเจ้าของเอกสารทุกครั้งที่มีการนำไปใช้

สารบัญภาพ (ต่อ)

	หน้า
ภาพที่ 3.20 แสดงหาดฝรั่ง	81
ภาพที่ 3.21 แสดงข้าวสบายหรือข้าวลิ๊ะเหนา	82
ภาพที่ 3.22 แสดงถ้ำมรกต	82
ภาพที่ 3.23 แผนที่แสดงศาสนสถานบ้านเกาะมุกด์	83
ภาพที่ 3.24 แผนที่	84
ภาพที่ 3.25 แผนที่	85
ภาพที่ 3.26 แผนที่	86
ภาพที่ 3.27 แผนที่	87
ภาพที่ 3.28 แผนที่	88
ภาพที่ 3.29 แผนที่	89
ภาพที่ 3.30 แผนที่	90
ภาพที่ 3.31 แผนที่	91
ภาพที่ 3.32 แผนที่	91
ภาพที่ 4.1 เขตรี	102
ภาพที่ 4.2 หาด	114
ภาพที่ 4.3 แสดง	115
ภาพที่ 4.4 แสดง	115
ภาพที่ 4.5 แสดง	116
ภาพที่ 4.7 แสดงข้าวขาม	117
ภาพที่ 4.8 แสดงถ้ำมรกต	117
ภาพที่ 4.9 แสดงผิวถนนหลักภายในชุมชนเกาะมุกด์	120
ภาพที่ 4.10 แสดงผิวถนนรองภายในชุมชนเกาะมุกด์	120
ภาพที่ 4.11 ถนนสายท้ายเกาะมุกด์	120
ภาพที่ 4.12 แสดงท่าเทียบเรือสะพานยาว	121
ภาพที่ 4.13 ภาพแสดงจินตภาพของพื้นที่ศึกษา	125



เอกสารนี้เป็นเอกสารที่สงวนไว้สำหรับการใช้งานเพื่อการศึกษาเท่านั้น ไม่อนุญาตให้นำไปใช้ประโยชน์ด้านการค้า
ไม่ว่ากรณีใดๆทั้งสิ้น อีกทั้งห้ามมิให้ดัดแปลงเนื้อหา และต้องอ้างอิงถึงเจ้าของเอกสารทุกครั้งที่มีการนำไปใช้

สารบัญภาพ (ต่อ)

	หน้า
ภาพที่ 4.14 แสดงค่าคะแนนการเข้าถึง	129
ภาพที่ 4.15 แสดงค่าคะแนนมุมมองที่สายงามของพื้นที่ศึกษา	130
ภาพที่ 4.16 แสดงค่าความลาดชันของพื้นที่	131
ภาพที่ 4.17 แสดงค่าคะแนนความหนาแน่นสิ่งปลูกสร้าง	132
ภาพที่ 4.18 แล	133
ภาพที่ 4.19 แล	134
ภาพที่ 4.20 แล	135
ภาพที่ 4.21 แล	136
ภาพที่ 4.22 แล	137
ภาพที่ 4.23 แล	138
ภาพที่ 4.24 แล	139
ภาพที่ 4.27 แล	142
ภาพที่ 6.1 แสดง	155
ภาพที่ 6.2 แสดง	156
ภาพที่ 6.3 แสดง	157
ภาพที่ 6.4 แสดง	158
ภาพที่ 6.5 แสดง	159
ภาพที่ 6.6 แสดง	159
ภาพที่ 6.7 แสดงปัจจุบันท่าเรือสะพานยาวเกาะมุกด์	160
ภาพที่ 6.8 แสดงปัจจุบันท่าเรือสะพานยาวเกาะมุกด์	160
ภาพที่ 6.9 สภาพทรุดโทรมท่าเรือสะพานยาวปัจจุบัน	160
ภาพที่ 6.10 แสดงโรงจักรไฟฟ้า	160
ภาพที่ 6.11 แสดงโทรศัพท์	160
ภาพที่ 6.12 แสดงการวิเคราะห์แนวทางเลือกที่ 1	164
ภาพที่ 6.13 แสดงการวิเคราะห์แนวทางเลือกที่ 2	166



เอกสารนี้เป็นเอกสารที่สงวนไว้สำหรับการใช้งานเพื่อการศึกษาเท่านั้น ไม่อนุญาตให้นำไปใช้ประโยชน์ด้านการค้า
ไม่ว่ากรณีใดๆทั้งสิ้น อีกทั้งห้ามมิให้ดัดแปลงเนื้อหา และต้องอ้างอิงถึงเจ้าของเอกสารทุกครั้งที่มีการนำไปใช้

สารบัญภาพ (ต่อ)

	หน้า
ภาพที่ 6.14 แสดงการวิเคราะห์แนวทางเลือกที่ 3	168
ภาพที่ 6.15 แบบเสนอสีผังเมืองรวมเกาะมุกด์ตามศักยภาพของพื้นที่	174
ภาพที่ 6.16 แบบเสนอการวางผังการใช้ประโยชน์ที่ดินเพื่อการท่องเที่ยวเกาะมุกด์	177
ภาพที่ 6.17 แบบแสดงผังกำหนดและหลังคาอาคาร 3 ชั้น	178
ภาพที่ 6.18 แบบ	179
ภาพที่ 6.19 แบบ	180
ภาพที่ 6.20 แบบ	181
ภาพที่ 6.21 แบบ	182
ภาพที่ 6.22 แบบ	182
ภาพที่ 6.23 แบบ	183
ภาพที่ 6.24 แบบ	183
ภาพที่ 6.25 แบบ	184
ภาพที่ 6.26 แบบ	184
ภาพที่ 6.27 แบบ	185
ภาพที่ 6.28 แบบ	185
ภาพที่ 6.29 แบบ	186
ภาพที่ 6.30 แบบ	186
ภาพที่ 6.31 แบบเสนอแนะทางพารามพิกบนเกาะมุกด์	187
ภาพที่ 6.32 แบบเสนอแนะเสาไฟริมทางในชุมชนบ้านเกาะมุกด์	188
ภาพที่ 6.33 แบบเสนอแนะซุ้มประตูต้อนรับสู่เกาะมุกด์	188
ภาพที่ 6.34 แบบเสนอแนะเก้าอี้ชายหาดเกาะมุกด์	189
ภาพที่ 6.35 แบบเสนอแนะเก้าอี้ร้านอาหารริมหาดเกาะมุกด์	189
ภาพที่ 6.36 แบบเสนอแนะเก้าอี้ร้านอาหารบริเวณท่าเรือเกาะมุกด์	190
ภาพที่ 7.1 เกาะมุกด์	205
ภาพที่ 7.2 แบบผังกำหนดปรับปรุง	206



เอกสารนี้เป็นเอกสารที่สงวนไว้สำหรับการใช้งานเพื่อการศึกษาเท่านั้น ไม่อนุญาตให้นำไปใช้ประโยชน์ด้านการค้า
ไม่ว่ากรณีใดๆทั้งสิ้น อีกทั้งห้ามมิให้ดัดแปลงเนื้อหา และต้องอ้างอิงถึงเจ้าของเอกสารทุกครั้งที่มีการนำไปใช้

สารบัญภาพ (ต่อ)

หน้า

ภาพที่ 7.3 แบบผังหลังปรับปรุง	207
ภาพที่ 7.4 แบบผังขยายบริเวณหาดหัวแหลม	208
ภาพที่ 7.5 แบบผังขยายบริเวณชุมชนป่าชายเลน	208



เอกสารนี้เป็นเอกสารที่สงวนไว้สำหรับการใช้งานเพื่อการศึกษาเท่านั้น ไม่อนุญาตให้นำไปใช้ประโยชน์ด้านการค้า
ไม่ว่ากรณีใดๆทั้งสิ้น อีกทั้งห้ามมิให้ดัดแปลงเนื้อหา และต้องอ้างอิงถึงเจ้าของเอกสารทุกครั้งที่มีการนำไปใช้

บทที่ 1

บทนำ

1.1 ความเป็นมาและความสำคัญของโครงการ

1.1.1

ประเทศไทย
ที่จะสื่อความ
รูปแบบการช
การท่องเที่ยว
การท่องเที่ยว
วัฒนธรรมที่
ร่วมกันของผู้
ต่อการรักษา
ตลอด
เป็นเหตุให้เกิด
ประเทศ แต่
ในแหล่งท่องเ
ระหว่างกา



ท่องเที่ยวแห่ง
ความประสงค์
ism นับเป็น
บบการจัดการ
วศ หมายถึง
และแหล่ง
วนการเรียนรู้
ให้เกิดจิตสำนึก

ตามลำดับ
ใจโดยรวมของ
ภาพแวดล้อม
ที่สวนทางกัน

1.1.2 ปัจจุบันการท่องเที่ยวทางธรรมชาติได้รับความสนใจเพิ่มมากขึ้น และมีแนวโน้มที่จะ
เพิ่มมากขึ้นเรื่อยๆ สังเกตได้จากการขยายตัวของธุรกิจด้านการท่องเที่ยว และสถิติการท่องเที่ยว
ของ ททท. ในประเทศ ทำให้เป็นการสร้างรายได้กระจายสู่ชุมชนในท้องถิ่นนั้นๆ รัฐบาลเองก็ได้มี
การส่งเสริมและสนับสนุนในเชิงนโยบายอย่างจริงจัง นอกจากนั้นรัฐยังได้ศึกษาในพื้นที่พิเศษ คือ
พื้นที่ที่มีความโดดเด่นทางธรรมชาติและสิ่งแวดล้อม เช่น ความล้ำค่าทางอารยธรรม วัฒนธรรม
ความมีเอกลักษณ์ ทางประวัติศาสตร์ ภูมิศาสตร์หรือสถาปัตยกรรม โบราณสถาน ดังนั้นรัฐบาลจึง
มีนโยบายที่จะพัฒนาให้เป็นพื้นที่พิเศษเพื่อการท่องเที่ยวอย่างยั่งยืน พ.ศ. 2547-2550 เพื่อการ
ท่องเที่ยวอย่างยั่งยืน ที่สำคัญต้องมีศักยภาพในการแข่งขันทั้งทางด้านกายภาพ และชีวภาพใน

เอกสารนี้เป็นเอกสารที่สงวนไว้สำหรับการใช้งานเพื่อการศึกษาเท่านั้น ไม่อนุญาตให้นำไปใช้ประโยชน์ด้านการค้า
ไม่ว่ากรณีใดๆทั้งสิ้น อีกทั้งห้ามมิให้ดัดแปลงเนื้อหา และต้องอ้างอิงถึงเจ้าของเอกสารทุกครั้งที่มีการนำไปใช้

ระดับสากล การท่องเที่ยวอย่างยั่งยืน หมายถึง การท่องเที่ยวที่ตอบสนองความต้องการของ นักท่องเที่ยวและผู้เป็นเจ้าของแหล่งท่องเที่ยว โดยเน้นการจัดการทางด้านทรัพยากรทางธรรมชาติ วัฒนธรรมและวิถีชีวิตของชุมชนเพื่อให้เกิดประโยชน์ทั้งในปัจจุบันและอนาคต ในสถานการณ์ ปัจจุบันแนวโน้มของการท่องเที่ยวกำลังเป็นสิ่งที่ทุกฝ่ายให้ความสนใจ ดังนั้นการที่จะผลักดัน ให้ เกิดการพัฒนาจำเป็นต้องมีการดำเนินงานอย่างจริงจังและให้อยู่ภายใต้กรอบแนวคิดของการ พัฒนาซึ่งควรประกอบด้วยหลักการ ดังนี้

- การพัฒนาการท่องเที่ยวต้องดำเนินการภายใต้ขีดความสามารถในการรองรับของ

ธรรมชาติ ชุม

- ตระ

- ต้อง

เชิงนิเวศอย่าง

- ต้อง

- ให้

การท่องเที่ยว

ดำรงคุณค่าแ

กระจายประโช

กู่สถานอย่าง

ดำเนินงานขอ

อย่างเป็นเอก

เขตพื้นที่พิเศษ



ศ

การท่องเที่ยว

งถิ่น

ในสหวิทยาการ

สร้างรายได้

ที่พิเศษให้แก่

ะส่งเสริมการ

ทำงานร่วมกัน

การประกาศ

- เป็นพื้นที่ที่มีความโดดเด่นและความบริสุทธิ์ทางธรรมชาติและสิ่งแวดล้อม
- เป็นพื้นที่ที่มีความล้ำค่าทางอารยธรรม วัฒนธรรม
- เป็นพื้นที่ที่มีเอกลักษณ์พิเศษ
- เป็นพื้นที่ที่รัฐบาลมีนโยบายจะพัฒนาเป็นการเฉพาะ ให้เป็นแหล่งท่องเที่ยวเชิงนิเวศ
- เป็นพื้นที่ที่มีศักยภาพทางการแข่งขัน

แนวคิดเกี่ยวกับการท่องเที่ยวอย่างยั่งยืนนี้ผู้ศึกษาจะนำมาใช้ประกอบในการศึกษาด้าน การพัฒนาการท่องเที่ยวและวัฒนธรรมให้กับชุมชน เพราะว่าหากพื้นที่ใดพื้นที่หนึ่ง เมื่อจำนวน

เอกสารนี้เป็นเอกสารที่สงวนไว้สำหรับการใช้งานเพื่อการศึกษาเท่านั้น ไม่อนุญาตให้นำไปใช้ประโยชน์ด้านการค้า ไม่ว่ากรณีใดๆทั้งสิ้น อีกทั้งห้ามมิให้ดัดแปลงเนื้อหา และต้องอ้างอิงถึงเจ้าของเอกสารทุกครั้งที่มีการนำไปใช้

ประชากรในชุมชนมากขึ้น ก็ยิ่งจะเป็นผลให้เกิดกิจกรรมต่อเนื่องมากขึ้น ผลกระทบจากกิจกรรมต่างๆเป็นเหตุให้เกิดการขยายตัวของเมืองและขีดความสามารถรองรับจึงเป็นปัญหาตามมา

1.1.3 อุทยานแห่งชาติหาดเจ้าไหมมีพื้นที่ครอบคลุมอยู่ในท้องที่อำเภอสิเกา และอำเภอกันตัง จังหวัดตรัง อยู่ทางทะเลอันดามัน ประกอบด้วยป่าชายเลน ภูเขาทะเล เกาะแก่ง มีหาดทรายขาวนวลเรียงยาวไปตามผืนแผ่นดินกว่า 20 กิโลเมตร และสนทะเลตามธรรมชาติอันสวยงาม อุทยานแห่งชาติหาดเจ้าไหมมีเนื้อที่ทั้งหมดประมาณ 144,292.35 ไร่ หรือ 230.87 ตารางกิโลเมตร แบ่งพื้นที่ออกเป็น 2 ส่วน ได้แก่ พื้นที่ดินสถานที่ท่องเที่ยวของอุทยานได้แก่ ปากแง้ว หาดของกลาง

หาดยาว หาดในทะเลตรัง หีแหวน เกาะเมทำการวิจัยหาคำเนินการประกาศมีเนื้อที่ประมาณของท้องทะเลทำประมงขนาดเล็กพร้อมด้วยนักท่องเที่ยวยุคเรียกว่ากิจกรรมการพักผ่อน



ภูเขาอีก 7 เกาะ เกาะปลิง เกาะทางทะเล จะรับรัฐบาล จึงเหมาะสม "ประเทศไทยเป็นอันดับที่ 3 ในส่วนใหญ่นักท่องเที่ยวและสวน 80 เมตร ในเมือง หากเหมาะแก่ที่สวนงามด้วย

ส่วนใหญ่ฝรั่งจะชอบแบกคางคนกันหลายท่าน เพราะบรรยากาศสงบสงบ แดดทรายละเอียดขาวสะอาด น้ำทะเลใส สามารถเดินเล่นไปตามชายหาดต่างๆ ตามถนนสายเล็กๆ ที่เชื่อมกัน แต่ลดขนาดสามารถชมพระอาทิตย์ขึ้นและตกได้อย่างสวยงามอีกด้วยมีความงดงามตามธรรมชาติมีทิวทัศน์สวยงาม รัฐบาล จึงดำเนินการประกาศเป็นเขตพื้นที่พิเศษเพื่อการท่องเที่ยว

ปัจจุบันเกาะมุกด์มีการขยายตัวเพิ่มขึ้นของประชากรทั้งด้านการท่องเที่ยวและความต้องการของที่อยู่อาศัยส่งผลให้มีผลกระทบโดยตรงต่อภูมิสังคมของเกาะมุกด์ การพัฒนาการท่องเที่ยวอย่างยั่งยืนที่ควบคู่ไปกับการพัฒนาชุมชนจึงควรกำหนดพื้นที่ที่มีชุมชนหนาแน่นไว้ขยายตัวอยู่ในพื้นที่ในเขตบริเวณเดิมและกำหนดพื้นที่ใหม่ไว้เพื่อรองรับการขยายตัวของชุมชน

เอกสารนี้เป็นเอกสารที่สงวนไว้สำหรับการใช้งานเพื่อการศึกษาเท่านั้น ไม่อนุญาตให้นำไปใช้ประโยชน์ด้านการค้าไม่ว่ากรณีใดๆทั้งสิ้น อีกทั้งห้ามมิให้ดัดแปลงเนื้อหา และต้องอ้างอิงถึงเจ้าของเอกสารทุกครั้งที่มีการนำไปใช้

เกาะมุกต์ปัจจุบันจัดเป็นชุมชนที่มีศูนย์กลางเดียวคือ เขตชุมชนบ้านเกาะมุกต์ ต.เกาะติบง อ.กันตัง จ.ตรัง หมู่บ้านนี้มีชาวบ้านอาศัยอยู่ประมาณ 400 หลังคาเรือน ประชากรเกือบ 2,000 คน ส่วนใหญ่นับถือศาสนาอิสลามบริเวณหัวแหลม ที่ราบด้วยหาดหัวแหลมและอ่าวพังกา ชายทะเลทั้งสองด้าน มีหาดขาวละเอียด น้ำใส เหมาะที่จะเล่นน้ำได้ดี บริเวณหน้าหาดด้านตะวันตก เป็นที่ซ่อนน้ำลึกกับแสนสวย เรียกว่า ถ้ำน้ำ หรือ ถ้ำมรกต ที่มีโพรงเล็กๆพอเรือลอดได้ในช่วงน้ำลง ความคดเคี้ยว และความมืดในโพรงถ้ำแคบๆที่มีชวงยาว 80 เมตร คือนาทีแห่งความระทึกใจ แต่ความตื่นตาตื่นใจจะเข้ามาแทนที่ ทันทีที่ถึงปากถ้ำ ที่มีน้ำทะเลใสสีมรกต

หาดทรายขาว
เขียวได้ของปะ
วัฒนธรรมและ
วัฒนธรรมก่อ

และตะวันออก
งควรเพิ่มศูนย์
ในการสืบสาน



1.2 เหตุผลไป
1.2.1

- 2554) ใ
และยกระดับค

2554) และนั
ท่องเที่ยวรูปแ

। (พ.ศ. 2504
การท่องเที่ยว

พ.ศ.2550 -
องการ
าทท่องเที่ยว

เชิงเกษตรกรรม โดยส่งเสริมการพัฒนาแหล่งท่องเที่ยวแห่งใหม่และให้ชุมชนเข้ามามีส่วนร่วมในการจัดการท่องเที่ยวมากขึ้น

1.2.2 เหตุผลทางด้านเศรษฐกิจ

จากการที่ประเทศไทยได้มีการขยายตัวด้านเศรษฐกิจ ตามแผนพัฒนาเศรษฐกิจและสังคมแห่งชาติ ทำให้มีการกระจุกตัวเฉพาะบริเวณส่งผลให้แหล่งท่องเที่ยวหลายบริเวณเสื่อมโทรม ความไม่มียะเยียบของอาคาร และการประกอบกิจการมีผลกระทบต่อปริมาณและคุณภาพของทรัพยากรธรรมชาติ ที่ดิน ป่าไม้ แหล่งประมง รวมทั้งระบบนิเวศน์ชายฝั่งทะเลซึ่งมีผลกระทบต่อรายได้ และคุณภาพชีวิตของประชาชนด้วย

เอกสารนี้เป็นเอกสารที่สงวนไว้สำหรับการใช้งานเพื่อการศึกษาเท่านั้น ไม่อนุญาตให้นำไปใช้ประโยชน์ด้านการค้าไม่ว่ากรณีใดๆทั้งสิ้น อีกทั้งห้ามมิให้ดัดแปลงเนื้อหา และต้องอ้างอิงถึงเจ้าของเอกสารทุกครั้งที่มีการนำไปใช้

1.2.3 เหตุผลทางด้านสังคม

เนื่องจากจำนวนนักท่องเที่ยวที่มากท่องเที่ยวในจังหวัดศรีสะเกษมีจำนวนเพิ่มมากขึ้นจึงทำให้บริเวณแหล่งท่องเที่ยวหลายบริเวณเสื่อมโทรม ความไม่มีระเบียบของอาคาร และการประกอบกิจการมีผลกระทบต่อปริมาณและคุณภาพของทรัพยากรธรรมชาติ ที่ดิน ป่าไม้ แหล่งประมง รวมทั้งระบบนิเวศน้ำชายฝั่งทะเล

1.2.4 เหตุผลทางด้านกายภาพ

จังหวัดศรีสะเกษเป็นจังหวัดหนึ่งในภาคใต้ฝั่งทะเลอันดามันที่มีมรดกการท่องเที่ยว

มากมาย ทั้งช่วยป่าไม้เขียวเอกลักษณะมีทางเลือกใหม่ส่งเสริมการท่องเที่ยว

ที่ปกคลุมที่คงเหมาะสม เป็นการพัฒนา



1.3 ความเป็

1.3.1

และนโยบายรูปแบบต่างๆ ภาษศรกรรมจัดการท่องเที่ยว

2550-2554)ท่องเที่ยวท่องเที่ยวเชิงอนุรักษ์ในการ

1.3.2 ด้านเศรษฐกิจ

ปัจจุบันผลิตภัณฑ์มวลรวมที่ได้จากการผลิตจำนวนมากชนิดและผลผลิตภาคการเกษตรมีมูลค่าค่อนข้างต่ำต้องใช้พื้นที่ต่อหน่วยจำนวนมากการกระจายและการเติบโตของภาคการผลิตไม่เท่าเทียมกันและผลิตภัณฑ์แปรรูปการเกษตรรวมทั้งการเติบโตต่ำและไม่มีเสถียรภาพ ขณะที่ภาคบริการและการท่องเที่ยวมีมูลค่าสูง และมีอิทธิพลต่อการขยายตัวทางเศรษฐกิจ แต่มีการกระจุกตัวเฉพาะในบริเวณ โดยโครงการพัฒนาชุมชนเกาะมุกด์เพื่อการท่องเที่ยวเชิงนิเวศ เป็นการส่งเสริมธุรกิจด้านการท่องเที่ยวเชิงอนุรักษ์ เพื่อเป็นการเพิ่มจำนวนเม็ดเงินที่ไหลเพิ่มเข้าสู่ประเทศและเป็นการสร้างรายได้ให้หมุนเวียนกับชุมชนท้องถิ่นอีกทางหนึ่ง

เอกสารนี้เป็นเอกสารที่สงวนไว้สำหรับการใช้งานเพื่อการศึกษาเท่านั้น ไม่อนุญาตให้นำไปใช้ประโยชน์ด้านการค้าไม่ว่ากรณีใดๆทั้งสิ้น อีกทั้งห้ามมิให้ดัดแปลงเนื้อหา และต้องอ้างอิงถึงเจ้าของเอกสารทุกครั้งที่มีการนำไปใช้

1.3.3 ด้านสังคม

การท่องเที่ยวทำให้เกิดความเปลี่ยนแปลงอย่างรวดเร็วภายในแหล่งท่องเที่ยวโดยปราศจากการควบคุมส่งผลเสียต่อสภาพวัฒนธรรมขนบธรรมเนียมประเพณีท้องถิ่นถูกอารยธรรมที่แพร่หลายเข้ามาพร้อมกับนักท่องเที่ยว เนื่องจากเกิดการปะทะติดต่อกันอย่างไม่เหมาะสม และการเพิ่มจำนวนนักท่องเที่ยว ส่งผลให้แหล่งท่องเที่ยวที่มีอยู่เสื่อมโทรมและความหลากหลายของกิจกรรมแหล่งท่องเที่ยวมีน้อย การจัดทำโครงการพัฒนาชุมชนภาคภูมิใจเพื่อการท่องเที่ยวเชิงนิเวศ เพื่อรองรับการขยายตัวของนักท่องเที่ยวและประชากรบนเกาะ ซึ่งจะส่งผลให้เกิดการจ้างงานในท้องถิ่น

จิตสำนึกต่อ

1.3.4

ไม่เกิดประโยชน์นำมาใช้ประโยชน์ปรับปรุงแก้ไขวัฒนธรรมขอใหม่ให้กับนักท่องเที่ยวรูปแบบสถาปัตยกรรมเพื่อการ



ระหยัด และรักษาได้ถูกสังคมจึงต้องมีการท่องเที่ยวเป็นทางเลือกก่อนรวมถึงนาชุมชนเกาะ

1.4 วัดอุประ

1.4.1 สถานเขมย

เพื่อตอบสนองแผนพัฒนาเศรษฐกิจและสังคมแห่งชาติ ฉบับที่ 10 (พ.ศ. 2550 - 2554) และนโยบายการท่องเที่ยวแห่งประเทศไทยว่าด้วยการเพิ่มความหลากหลายของการท่องเที่ยวรูปแบบต่างๆ ทั้งการท่องเที่ยวเชิงอนุรักษ์ การท่องเที่ยวเพื่อสุขภาพ รวมทั้งการท่องเที่ยวเชิงเกษตรกรรม โดยส่งเสริมการพัฒนาแหล่งท่องเที่ยวแห่งใหม่และให้ชุมชนเข้ามามีส่วนร่วมในการจัดการท่องเที่ยวมากขึ้น

เพื่อตอบสนองนโยบายของจังหวัดศรีสะเกษที่พัฒนาและส่งเสริมการท่องเที่ยวระยะยาว (พ.ศ. 2545 - 2564) 20 ปี

เอกสารนี้เป็นเอกสารที่สงวนไว้สำหรับการใช้งานเพื่อการศึกษาเท่านั้น ไม่อนุญาตให้นำไปใช้ประโยชน์ด้านการค้า ไม่ว่าจะกรณีใดๆทั้งสิ้น อีกทั้งห้ามมิให้ดัดแปลงเนื้อหา และต้องอ้างอิงถึงเจ้าของเอกสารทุกครั้งที่มีการนำไปใช้

เพื่อตอบสนองแผนพัฒนาจังหวัด 5 ปี (2545-2549) ได้กำหนดยุทธศาสตร์ด้านการท่องเที่ยวทั้งทางบกและทางน้ำให้มีชื่อเสียง โดยยึดหลักการอนุรักษ์ทรัพยากรธรรมชาติและสิ่งแวดล้อม โดยมีแนวทางการพัฒนาจังหวัดดังนี้

- ปรับปรุงแหล่งท่องเที่ยวให้มีความสะดวกสบาย
- เผยแพร่ ประชาสัมพันธ์ แหล่งท่องเที่ยวของจังหวัด ให้กระจายไปอย่าง

กว้างขวาง

- ส่งเสริมการลงทุนเพื่อพัฒนาอุตสาหกรรมการท่องเที่ยว

มาตรฐาน

เพื่อรองรับนัก

1.4.2



แหล่งท่องเที่ยว
เที่ยวให้ได้

อนาคต
มีความพร้อม

ท่องเที่ยว

เที่ยวเป็น

กลไกหลักใน.....ความเข้าใจที่
ถูกต้องแก่นักท่องเที่ยวและสร้างความเข้มแข็งให้แก่ชุมชน

1.4.3 ด้านสังคม

เพื่อให้นักท่องเที่ยวและประชาชนในชุมชนมีความรับผิดชอบในแหล่งธรรมชาติที่มีเอกลักษณ์เฉพาะถิ่น และแหล่งวัฒนธรรมที่เกี่ยวข้องกับระบบนิเวศน์ สิ่งแวดล้อมและการท่องเที่ยว โดยมีกระบวนการเรียนรู้ร่วมกันของผู้ที่เกี่ยวข้อง ภายใต้การจัดการอย่างมีส่วนร่วมของท้องถิ่น เพื่อมุ่งเน้นให้เกิดจิตสำนึกต่อการรักษาระบบนิเวศน์อย่างยั่งยืน

เอกสารนี้เป็นเอกสารที่สงวนไว้สำหรับการใช้งานเพื่อการศึกษาเท่านั้น ไม่อนุญาตให้นำไปใช้ประโยชน์ด้านการค้า ไม่ว่าจะกรณีใดๆทั้งสิ้น อีกทั้งห้ามมิให้ดัดแปลงเนื้อหา และต้องอ้างอิงถึงเจ้าของเอกสารทุกครั้งที่มีการนำไปใช้

1.4.4 ด้านกายภาพ

-เพื่อศึกษาสภาพปัจจุบัน ปัญหา และบทบาทของพื้นที่ศึกษาของเกาะมุกด์ต่อความต้องการด้านการท่องเที่ยวทั้งขีดความสามารถในการรองรับจากการพัฒนาพื้นที่เพื่อการท่องเที่ยวเชิงนิเวศ

-เพื่อศึกษาวิเคราะห์โครงสร้างการใช้ที่ดินของพื้นที่ศึกษาและประโยชน์ของชุมชนจะได้รับจากการพัฒนาจัดการการท่องเที่ยวเชิงนิเวศ

-เพื่อเสนอแนะจัดทำผังโครงสร้างพื้นฐานระบบสาธารณูปโภค-สาธารณูปการและความต้องการ

สภาพแวดล้อม

1.5 ขอบเขต

1.5.1

บุคคลที่อยู่ภาย

วิชาการ ผลงาน



รูป

ม สัมภาษณ์

หนังสือ ตำรา

ฉบับที่ 1-10

(พ.ศ.2504-2554)

- แผนแม่บทของกระทรวงมหาดไทย ฉบับที่ 7 (พ.ศ.2545-2549)

1.5.1.2 ข้อมูลด้านเศรษฐกิจ

- แผนงบประมาณของการดำเนินงาน การก่อสร้าง สิ่งปลูกสร้าง ค่าเรือถนน และปรับปรุงพื้นที่

- ลักษณะโครงสร้างทางเศรษฐกิจของประเทศ ภาค จังหวัด เขต และชุมชนมีอิทธิพลต่อโครงการ

- ศึกษาสภาวะเศรษฐกิจ การขยายตัวทางเศรษฐกิจและการลงทุนที่ส่งผลต่อ

โครงการ

เอกสารนี้เป็นเอกสารที่สงวนไว้สำหรับการใช้งานเพื่อการศึกษาเท่านั้น ไม่อนุญาตให้นำไปใช้ประโยชน์ด้านการค้า ไม่ว่าจะกรณีใดๆทั้งสิ้น อีกทั้งห้ามมิให้ดัดแปลงเนื้อหา และต้องอ้างอิงถึงเจ้าของเอกสารทุกครั้งที่มีการนำไปใช้

1.5.1.3 ข้อมูลด้านสังคม

- ศึกษาสถิติการเพิ่มจำนวนของผู้ที่มาใช้โครงการพฤติกรรมของผู้ที่มาใช้โครงการที่มีผลต่ออิทธิพลการออกแบบ

- สถิติของหน่วยงานต่าง ๆ ของภาครัฐ ที่มีผลต่อโครงการ

1.5.1.4 ข้อมูลทางด้านกายภาพ

- การใช้ประโยชน์ของที่ดินได้อย่างคุ้มค่าศึกษาการคมนาคมขนส่ง ของพื้นที่ในบริเวณข้างเคียงโดยรอบ

1.5.2

วิเคราะห์ข้อมูล

แผนพัฒนาขอ
เป็นการพิจารณา

โดยการวิเคราะห์



ยึดเพื่อทำการ

เฝ้า
โครงการ เพื่อ

ห้ของโครงการ

คมนาคมขนส่ง

เพื่อกำหนดชน.....

1.5.2.4 ข้อมูลด้านกายภาพ

ทำการวิเคราะห์การคมนาคมขนส่งของพื้นที่และสภาพทั่วไปของโครงการเพื่อทำการจัดทำพื้นที่เศรษฐกิจที่เหมาะสมในการวางผัง

1.5.3 ขึ้นส่งวิเคราะห์ข้อมูล

เป็นการนำเอาผลจากการวิเคราะห์ข้อมูลมาสรุป และทำการประเมินค่า เพื่อเป็นตัวกำหนดแนวทางพื้นที่กิจกรรมและรูปแบบสถาปัตยกรรม ให้เหมาะสมกับชุมชนภาคภูมิใจ

1.5.4 ข้อเสนอแนะและการออกแบบ

เอกสารนี้เป็นเอกสารที่สงวนไว้สำหรับการใช้งานเพื่อการศึกษาเท่านั้น ไม่อนุญาตให้นำไปใช้ประโยชน์ด้านการค้า ไม่ว่าจะกรณีใดๆทั้งสิ้น อีกทั้งห้ามมิให้ดัดแปลงเนื้อหา และต้องอ้างอิงถึงเจ้าของเอกสารทุกครั้งที่มีการนำไปใช้

1.5.4.1 สร้างแนวความคิดในการออกแบบขอบเขตของข้อเสนอแนะในการ
ออกแบบที่มาจากการวิเคราะห์และการสังเคราะห์ข้อมูลเพื่อเสนอแนวทางในการออกแบบ
ปรับปรุง ซึ่งมีขอบเขตในการออกแบบปรับปรุงดังนี้

1.5.4.2 ส่วนการวางผังนำเสนอการออกแบบวางผังการใช้ประโยชน์ที่ดิน

1.5.4.3 นำเสนอการออกแบบวางผังการใช้ประโยชน์พื้นที่เพื่อการท่องเที่ยวเชิง

นิเวศ

1.5.4.4 นำเสนอการออกแบบกิจกรรมในแหล่งท่องเที่ยว



1.6 วิธีดำเนินการ

การดำเนินงาน

1.6.1

ประกอบด้วย
เศรษฐกิจของ
พัฒนาจังหวัด
พัฒนาจังหวัด

หน่วยงานทั้งภาครัฐและเอกชน พ่อค้าแม่ค้า และประชาชนทั่วไป

งานในครั้งนี้
ทางด้านสังคม
จากนโยบาย
เกษตรศาสตร์
รมเจ้าหน้าที

1.6.2 ขั้นตอนการออกแบบและวางผังพัฒนาพื้นที่โครงการฯ แบ่งออกเป็น 2 ขั้นตอน
ใหญ่ๆ คือ

1.6.2.1 ขั้นตอนแรกเป็นการแสดงแนวความคิดในการแก้ปัญหา โครงการพัฒนา
ชุมชนเกาะมุกด์เพื่อการท่องเที่ยวเชิงนิเวศ จังหวัดตรัง เนื่องจากต้องการที่จะ พัฒนา และปรับปรุง
ให้เป็นแหล่งท่องเที่ยวที่สำคัญของจังหวัด

เอกสารนี้เป็นเอกสารที่สงวนไว้สำหรับการใช้งานเพื่อการศึกษาเท่านั้น ไม่อนุญาตให้นำไปใช้ประโยชน์ด้านการค้า
ไม่ว่ากรณีใดๆทั้งสิ้น อีกทั้งห้ามมิให้ดัดแปลงเนื้อหา และต้องอ้างอิงถึงเจ้าของเอกสารทุกครั้งที่มีการนำไปใช้

1.6.2.2 ขั้นตอนที่สองเป็นการนำแนวความคิดมาประยุกต์ใช้กับโครงการ พัฒนาชุมชนเกาะมุกด์เพื่อการท่องเที่ยวเชิงนิเวศ จังหวัดตรัง ออกมาในรูปแบบของงานออกแบบและวางแผน พัฒนา และปรับปรุงของโครงการ และหุ่นจำลอง

1.7 ประโยชน์ที่คาดว่าจะได้รับ

1.7.1 ประโยชน์ที่คาดว่าจะได้รับจากโครงการ

1.7.1.1 ด้านนโยบาย

เป็นส่วนหนึ่ง
ส่งเสริมการท่องเที่ยว

การพัฒนาและ

ชุมชนพื้นที่ศึกษา

หวัง และ

กิจกรรมของค
โดยตรง

พณีและ
การออกแบบ

คุ้มค่าอย่างม

ประโยชน์และ

1.7.2

1.7.2.1 ทำให้ชุมชนมีความเป็นระเบียบ สวยงาม ส่งเสริมสภาพแวดล้อมของชุมชนและไม่ทำให้เกิดการทับซ้อนเชิงกายภาพเพื่อการพัฒนากการท่องเที่ยวเชิงนิเวศ

1.7.2.2 ส่งเสริมเศรษฐกิจของชุมชนซึ่งเป็นแหล่งธุรกิจเพื่อการพัฒนากการท่องเที่ยว

1.7.2.3 มีการวางระบบโครงข่ายคมนาคมและระบบสาธารณูปโภค - สาธารณูปการที่เหมาะสม เพื่อความสะดวกและปลอดภัยในการเดินทางสัญจรไปมาของประชาชนภายในชุมชนและนักท่องเที่ยว



เอกสารนี้เป็นเอกสารที่สงวนไว้สำหรับการใช้งานเพื่อการศึกษาเท่านั้น ไม่อนุญาตให้นำไปใช้ประโยชน์ด้านการค้าไม่ว่ากรณีใดๆทั้งสิ้น อีกทั้งห้ามมิให้ดัดแปลงเนื้อหา และต้องอ้างอิงถึงเจ้าของเอกสารทุกครั้งที่มีการนำไปใช้

1.8 อภิธานศัพท์

1. "อุทยานแห่งชาติ" หมายถึง อุทยานแห่งชาติภาคเจ้าไหม จังหวัดตรัง
2. "ออกแบบปรับปรุงภูมิทัศน์"ในที่นี้ หมายถึง การออกแบบหรือก่อสร้างสิ่งหนึ่งสิ่งใดให้มีความเป็นระเบียบเรียบร้อยตามลักษณะเด่นของชุมชนนั้นๆ

3. ภูมิทัศน์ชุมชน หมายถึง ภูมิทัศน์ที่เกิดจากการก่อสร้างอาคาร เพื่อรองรับกิจกรรมของประชาชน ที่ควรจะเน้นให้มีเอกลักษณ์เป็นของตนเอง

4. ภูมิทัศน์วีลอร์ท หมายถึง ภูมิทัศน์ที่เกิดจากการสร้างที่พักสำหรับบริกาหนักท่องเที่ยวในลักษณะเป็น

5. ภูมิ
มุกต์เป็นสิ่งที่

6. Ecc
ในแหล่งธรรม
สิ่งแวดล้อมแ
อย่างมีส่วนร่วม



เหมาะสม
บกัันเป็นเกาะ
มารับผิดชอบ
ระบบนิเวศน์
ใต้การจัดการ
ยั่งยืน

เอกสารนี้เป็นเอกสารที่สงวนไว้สำหรับการใช้งานเพื่อการศึกษาเท่านั้น ไม่อนุญาตให้นำไปใช้ประโยชน์ด้านการค้า
ไม่ว่ากรณีใดๆทั้งสิ้น อีกทั้งห้ามมิให้ดัดแปลงเนื้อหา และต้องอ้างอิงถึงเจ้าของเอกสารทุกครั้งที่มีการนำไปใช้

บทที่ 2

การศึกษาสภาพปัจจุบันของพื้นที่ศึกษา

2.1 การศึกษา

2.1.1

เป็นแนวทางใ
สภาพเศรษฐกิจ
สู่ “สังคมอยู่ใ
กำหนดพันธกิจ

และคุณภาพใ

อันมีพระมหา



รัฐบาลที่ใ
มาจาก
นับที่ ๑๐ มุ่ง
ง” เห็นควร

ยุทธศาสตร์ใ

ประชาธิปไตย

โดยมีจุดมุ่งหมายเพื่อพัฒนาคุณภาพคนและสังคมไทยสู่สังคมแห่งภูมิปัญญาและการ

เรียนรู้

ของประเทศ

มั่นคงของฐานทรัพยากรและสิ่งแวดล้อม

- ยุทธศาสตร์การพัฒนาคุณภาพคนและสังคมไทยสู่สังคมแห่งภูมิปัญญาและการเรียนรู้
- ยุทธศาสตร์การสร้างความเข้มแข็งของชุมชนและสังคมให้เป็นรากฐานที่มั่นคงของประเทศ
- ยุทธศาสตร์การปรับโครงสร้างเศรษฐกิจให้สมดุลและยั่งยืน
- ยุทธศาสตร์การพัฒนาบนฐานความหลากหลายทางชีวภาพและการสร้างความมั่นคงของฐานทรัพยากรและสิ่งแวดล้อม
- ยุทธศาสตร์การเสริมสร้างธรรมาภิบาลในการบริหารจัดการประเทศ

เอกสารนี้เป็นเอกสารที่สงวนไว้สำหรับการใช้งานเพื่อการศึกษาเท่านั้น ไม่อนุญาตให้นำไปใช้ประโยชน์ด้านการค้า
ไม่ว่ากรณีใดๆทั้งสิ้น อีกทั้งห้ามมิให้ดัดแปลงเนื้อหา และต้องอ้างอิงถึงเจ้าของเอกสารทุกครั้งที่มีการนำไปใช้

2.1.2 การศึกษานโยบายด้านการท่องเที่ยว

แผนแม่บทอุตสาหกรรมการท่องเที่ยวแห่งชาติ ปี (พ.ศ.2544-2553) มีนโยบายการพัฒนากิจกรรมการท่องเที่ยวให้มีความสอดคล้องกับแผนพัฒนาอย่างอื่นอย่างเป็นระบบ โดยเป็นการพัฒนาให้ประเทศไทยคงความเป็นผู้นำทางด้านการท่องเที่ยวในภูมิภาคเอเชียอย่างต่อเนื่อง เพื่อก้าวสู่การเป็น world class destination ส่งเสริมให้เกิดการกระจายตัวของนักท่องเที่ยวและรายได้สู่ภูมิภาคอื่นๆ

2.2 การศึกษา

2.2.1

ประชากรรวม
ที่ 44,198,99
กายภาพที่เป็
และอุดมสมบุ
ของสมมรสุม
มีฝนตกเกือบ



14 จังหวัด มี
เทศ และมีเนื้อ
มีลักษณะทาง
72 กิโลเมตร
ในเขตอิทธิพล
อันค้ำจุนทำให้

2.2.2

อย่างยิ่งปัญหา
ดำเนินการขอ
ออกเป็น 3 ยุทธศาสตร์

โดยเฉพาะ
จะแนวทางการ
เตรียมการพัฒนา

-ยุทธศาสตร์ที่ 1 การใช้ประโยชน์ด้านที่ตั้งทางภูมิศาสตร์ เพื่อเชื่อมโยงภาคใต้กับภูมิภาคเอเชีย

-ยุทธศาสตร์ที่ 2 เสริมสร้างความเข้มแข็งทางเศรษฐกิจภายในพื้นที่ภาคใต้ และเชื่อมโยงการพัฒนาสู่พื้นที่ด้วยโอกาส

-ยุทธศาสตร์ที่ 3 การจัดการทรัพยากรธรรมชาติและสิ่งแวดล้อม เพื่อสร้างเสริมการพัฒนาเศรษฐกิจและสังคม

เอกสารนี้เป็นเอกสารที่สงวนไว้สำหรับการใช้งานเพื่อการศึกษาเท่านั้น ไม่อนุญาตให้นำไปใช้ประโยชน์ด้านการค้า ไม่ว่าจะกรณีใดๆทั้งสิ้น อีกทั้งห้ามมิให้ดัดแปลงเนื้อหา และต้องอ้างอิงถึงเจ้าของเอกสารทุกครั้งที่มีการนำไปใช้

2.2.2.1 ศักยภาพและโอกาสในการพัฒนาการท่องเที่ยว

-การคมนาคมขนส่งเชื่อมโยงกับพื้นที่โดยรอบได้สะดวกหลายเส้นทาง

-ลักษณะภูมิประเทศที่เอื้ออำนวยต่อการส่งเสริมการท่องเที่ยวชายฝั่งทะเลยาว มีชายหาดสวย น้ำทะเลใส และแหล่งปะการัง

-มีประเพณีวัฒนธรรมที่มีความเป็นเอกลักษณ์ ได้แก่ ประเพณีงานศพ เทศกาลเดือนสิบ วัฒนธรรม หนังตะลุงและลิเกป่า

2.2.3

พัฒนาการท่องเที่ยว

ผู้ประกอบการ
สิ่งแวดล้อม

รองรับการท่องเที่ยว

ส่งเสริมการตลาด



ททท. 2 ข้อ ดังนี้

ท่องเที่ยว

พจนานุกรม

เที่ยว

ให้สามารถ

ที่สำคัญและ

-สนับสนุนให้จังหวัดที่มีพื้นที่ติดชายแดนและจุดผ่านถึงศูนย์กลางการท่องเที่ยวเชื่อมโยง

ชมและจำหน่ายสินค้า

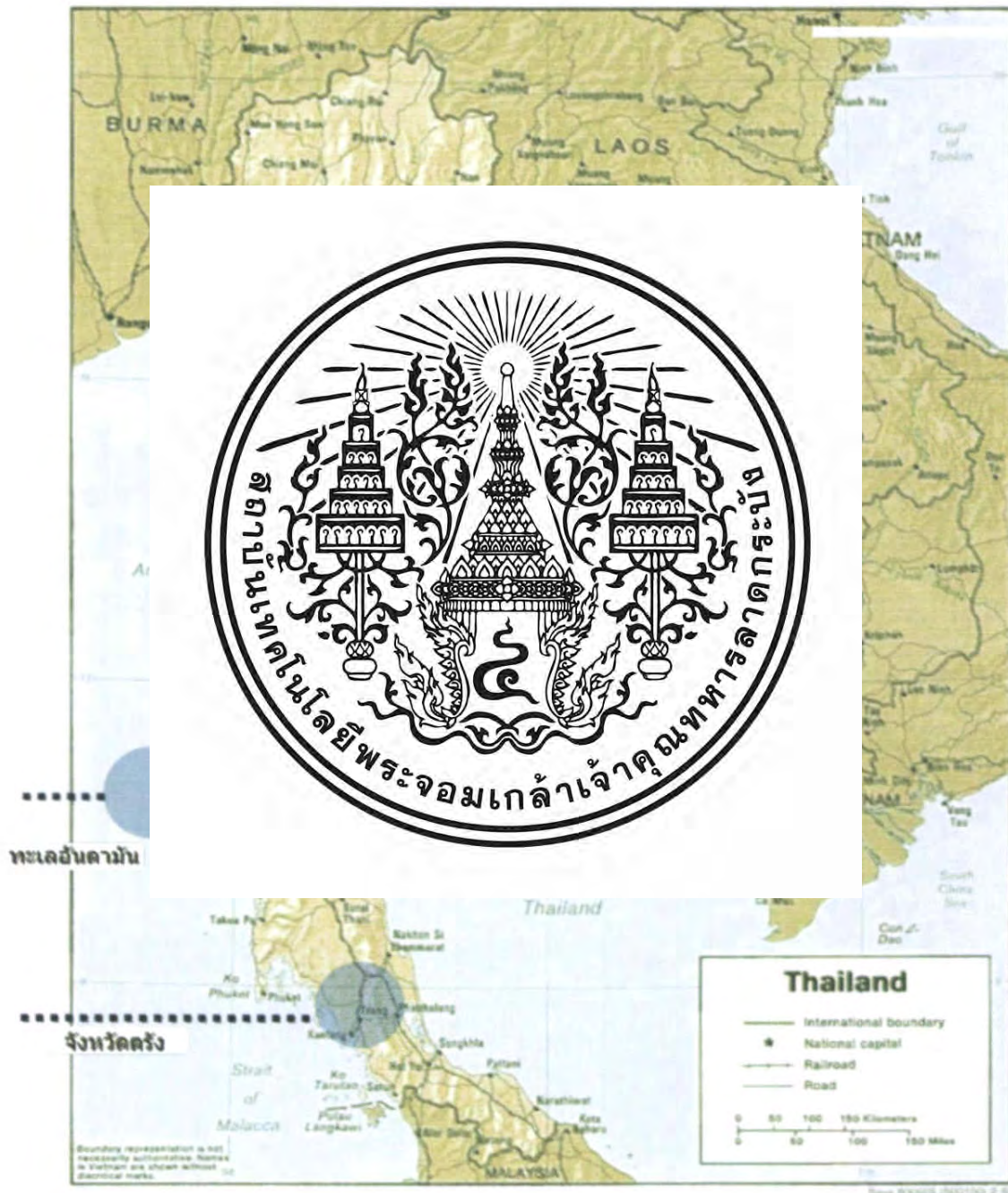
-ส่งเสริมการท่องเที่ยวเชิงนิเวศ (Eco-tourism) เพื่อให้นักท่องเที่ยวเห็นคุณค่าความสำคัญของระบบนิเวศ

-สนับสนุนให้ภาคเอกชนและองค์กรท้องถิ่น มีส่วนรวมในการจัดการสิ่งแวดล้อม

-บริหารจัดการโดยระบบเทคโนโลยีสารสนเทศ

-ส่งเสริมการผลิตและการบริโภคที่ไม่ก่อให้เกิดมลพิษต่อสิ่งแวดล้อม

เอกสารนี้เป็นเอกสารที่สงวนไว้สำหรับการใช้งานเพื่อการศึกษาเท่านั้น ไม่อนุญาตให้นำไปใช้ประโยชน์ด้านการค้า ไม่ว่าจะกรณีใดๆทั้งสิ้น อีกทั้งห้ามมิให้ดัดแปลงเนื้อหา และต้องอ้างอิงถึงเจ้าของเอกสารทุกครั้งที่มีการนำไปใช้



ภาพที่ 2.1 แผนที่ประเทศไทยและจังหวัดศรีสะเกษ

เอกสารนี้เป็นเอกสารที่สงวนไว้สำหรับการใช้งานเพื่อการศึกษาเท่านั้น ไม่อนุญาตให้นำไปใช้ประโยชน์ด้านการค้า
ไม่ว่ากรณีใดๆทั้งสิ้น อีกทั้งห้ามมิให้ดัดแปลงเนื้อหา และต้องอ้างอิงถึงเจ้าของเอกสารทุกครั้งที่มีการนำไปใช้

2.3 การศึกษาสภาพปัจจุบันในระดับจังหวัด



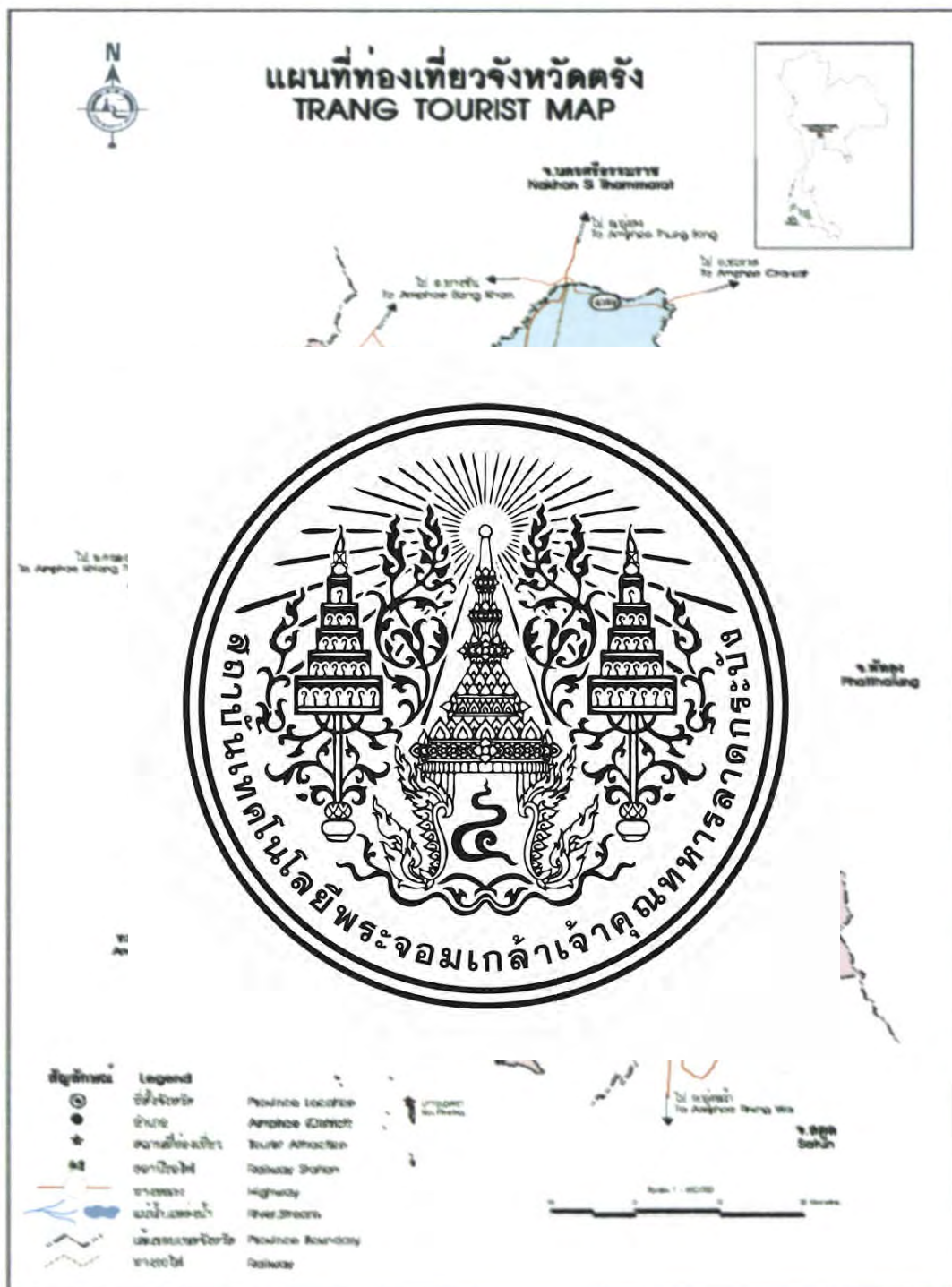
สัญลักษณ์ประจำจังหวัด

ตราประจำ
เป็นเมืองท่าค้ำ
เล็ก ๆ สูง ๆ ต่ำ ๆ
ดอกไม้ประ
ต้นไม้ประ
คำขวัญ
คำขวัญ
ยางพารา

จังหวัดตรังเคย
วัดตรังเป็นเนิน



ศ ถิ่นกำเนิด
พระกาธา



ภาพที่ 22 แผนที่จังหวัดตรัง

เอกสารนี้เป็นเอกสารที่สงวนไว้สำหรับการใช้งานเพื่อการศึกษาเท่านั้น ไม่อนุญาตให้นำไปใช้ประโยชน์ด้านการค้า ไม่ว่าจะกรณีใดๆ ทั้งสิ้น อีกทั้งห้ามมิให้ดัดแปลงเนื้อหา และต้องอ้างอิงถึงเจ้าของเอกสารทุกครั้งที่มีการนำไปใช้

2.3.1 สภาพทั่วไปในด้านกายภาพจังหวัดตรัง

2.3.1.1.ประวัติจังหวัดตรังเป็นจังหวัดหัวเมืองตั้งบริเวณชายฝั่งทะเลอันดามัน

เป็นเมืองที่ตั้งขึ้นใหม่ในสมัยกรุงรัตนโกสินทร์ จึงไม่ปรากฏในพระธรรมนุญ และมีกจะกล่าวถึงเมืองนครศรีธรรมราช หัทธง ไชยา ชุมพร เพชรบุรี ภูเก็ต ปราณบุรี คลองวาฬ บางตะพาน ตะกั่วทุ่ง ตะกั่วป่า ตะนาวศรี มะริด และสามโคก เมืองตรังแต่เดิมน่าจะเป็นเส้นทางผ่านระหว่างนครศรีธรรมราชกับหัทธง ต่อมาเมื่อมีผู้คนตั้งถิ่นฐานมากขึ้นก็มีสภาพเป็นเมืองในเวลาต่อมา หลักฐานความเป็นมาของจังหวัดตรัง ได้จากการจารึกวัดเสมาเมือง จังหวัดนครศรีธรรมราชเดิมตรังเป็นหัวเมือง

สัญลักษณ์ขอ
ออกเป็น 3 ล

จากหลักฐาน
บริษัทชุกเคอร์
(น้อย)เป็นผู้พบ
ได้เป็นพระอุโบ
ธานี อำเภอกั

จุลจอมเกล้าเ
สภาพทรุดโท
ขนาดใหญ่มีช
ปรารภว่า "



12 นักษัตร
เมืองตรัง แบ่ง

ปี พ.ศ.2345
ตั้งพระยา
ตรพระยานคร
หลวงอุไทยธานี
ังที่ตำบลควน

ทสมเด็จพระ
คนธานี มี
มากเป็นชุมชน
ก(ป็นัง) ทรง

สมบูรณั ควรแก่การเพาะปลูก" จึงโปรดเกล้าฯให้พระยารัชฎาประคิษฐุมหิศรภักดี (คอซิมบี ฌ
รณอง)ผู้ว่าราชการเมืองกระบุรี มาดำรงตำแหน่ง เจ้าเมืองตรัง พ.ศ.2433 เป็นต้นมา

ค.สมัยตั้งเมืองที่ตำบลทับเที่ยง (พ.ศ.2458 - ปัจจุบัน)ในปี พ.ศ.2458
พระบาทสมเด็จพระมงกุฎเกล้าเจ้าอยู่หัวได้เสด็จประพาสเมืองตรัง (ที่กันตัง)ในระหว่าง
สงครามโลกครั้งที่ 1 ทรงมีพระราชดำริว่า การตั้งเมืองที่กันตังนั้นไม่ปลอดภัยจากอริราชศัตรู
ประกอบกับขอพิวาทกโรคกำลังระบาด กันตังเป็นลุ่มมักเกิดโรคระบาดและยากแก่การขยายเมือง
และเห็นว่า ตำบลทับเที่ยง อำเภอบางรัก (อำเภอเมืองตรังในปัจจุบัน) มีลักษณะภูมิประเทศ
เหมาะสมในการรองรับการขยายตัวของเมือง จึงโปรดเกล้าฯ ให้ย้ายจากตำบลกันตังไปตั้งเมืองที่

เอกสารนี้เป็นเอกสารที่สงวนไว้สำหรับการใช้งานเพื่อการศึกษาเท่านั้น ไม่อนุญาตให้นำไปใช้ประโยชน์ด้านการค้า
ไม่ว่ากรณีใดๆทั้งสิ้น อีกทั้งห้ามมิให้ดัดแปลงเนื้อหา และต้องอ้างอิงถึงเจ้าของเอกสารทุกครั้งที่มีการนำไปใช้

ตำบลทับเที่ยง พ.ศ. 2458 และเมื่อมีการจัดระเบียบบริหารราชการแผ่นดิน พ.ศ.2476 เมืองตรัง จึงมีฐานะเป็นจังหวัดหนึ่งของประเทศตั้งแต่นั้นมา

ที่มาของคำว่า "ตรัง" มีความหมายสันนิษฐานได้ 2 ทาง คือ

มาจากคำว่า "ตรัง" ซึ่งตามศัพท์แปลว่า ถูกคลื่น เพราะลักษณะพื้นที่ของ จังหวัดตรังตอนเหนือ เป็นเนินเล็ก ๆ สูง ๆ ต่ำ ๆ คล้ายถูกคลื่นอยู่ทั่วไป

มาจากคำว่า "ตรังค" ซึ่งเป็นภาษามลายู แปลว่า "รุ่งอรุณ" หรือ "สว่างแล้ว" เพราะสมัยก่อนชาวมลายูและชาวมุสลิมประเทศที่เดินทางมาโดยทางเรือ มาค้าขายกับไทย เมื่อเรือแล่นมา โดยเรืออาจจะ เป็นเพียงข้อสันนิษฐานว่า พวกที่มา แสดงประการนี้

เป็นจังหวัดที่ ตรังไม่ได้เป็นมานานแล้ว มีหลักฐานความเป็นมาประวัติศาสตร์

ตรังในยุคก่อนชีวิตอย่างเด่นชัดเห็น ได้พบจำนวน ๗๒๑



ศาสตร์ ตรัง แต่เนื่องจาก เป็นชุมชนมา เข้าใจประวัติ ตรีภาคได้และ ดังนี้ แสดงให้เห็นว่า หอยการค้าเงิน กาใบ ตำบลปะ มื่อสะกัคหิน ถึง ๘,๐๐๐ ปี

ล่วงมาแล้ว นอกจากนี้ยังพบขวานหินขัด กระจัดกระจายในหลายท้องที่ หม้อสามขาและชิ้นส่วนภาชนะดินเผาทั้งผิวเรียบและลายเชือกทาบ พบในถ้ำหลายแห่ง เช่น ถ้ำหน้าเขา อำเภอนาโยง ถ้ำเขาไม้แก้ว อำเภอสิเกา ถ้ำเขาหญ้าระ อำเภอปะเหลียน ถ้ำหมูดินและเขาหลักจัน ตำบลปากแจ่ม อำเภอห้วยยอด รวมทั้งมีศิลปะถ้ำเกิดขึ้น ได้แก่ ภาพเขียนสีตามผนังถ้ำ เช่น ในถ้ำตธา ตำบลปากแจ่ม มีดวงตราเป็นรูปวงกลม ปัจจุบันลบเลือนไปมากแล้ว ส่วนที่ถ้ำเขาน้ำพรายซึ่งอยู่ใกล้กัน มีภาพเขียนสีแดงระบายสีทับเรียงต่อกัน ที่เขาแบนะ หาดขางกลาง ในเขตอุทยานแห่งชาติหาดเจ้าไหม มีภาพเขียนสีแดงรูปปลา หลักฐานเหล่านี้แสดงให้เห็นว่า มีชุมชนเกิดขึ้นแล้วในท้องที่ตรังตั้งแต่ยุคหินเก่าตอนปลาย และมีการพัฒนาการเรื่อยมาจนเข้าสู่ยุคแรกเริ่มประวัติศาสตร์

เอกสารนี้เป็นเอกสารที่สงวนไว้สำหรับการใช้งานเพื่อการศึกษาเท่านั้น ไม่อนุญาตให้นำไปใช้ประโยชน์ด้านการค้าไม่ว่ากรณีใดๆทั้งสิ้น อีกทั้งห้ามมิให้ดัดแปลงเนื้อหา และต้องอ้างอิงถึงเจ้าของเอกสารทุกครั้งที่มีการนำไปใช้

ข.ชุมชนตรังยุคอาณาจักรโบราณในภาคใต้ การศึกษาพัฒนาการทางประวัติศาสตร์เมืองตรัง ไม่อาจละเลยเรื่องราวของอาณาจักรโบราณในภาคใต้ ตั้งแต่ยุคแรกเริ่มประวัติศาสตร์ ที่กำหนดนับการบันทึกเรื่องราวด้วยตัวอักษรเป็นจุดเริ่มต้น ไปจนถึงก่อนการเริ่มประวัติศาสตร์ชาติไทยที่มีสุโขทัยเป็นราชธานี ทั้งนี้อยู่ในช่วงเวลาประมาณพุทธศตวรรษที่ ๕ - ๑๘ ชุมชนในคาบสมุทรมลายูได้มีการติดต่อกับต่างแดนมาช้านาน โดยเฉพาะกับอินเดียมีร่องรอยอารยธรรมจากทั้งศาสนาพุทธและศาสนาพราหมณ์ปรากฏให้เห็นเป็นโบราณสถาน โบราณวัตถุ จารึก เอกสารและมรดกปาฐะ อยู่ทางด้านฝั่งทะเลตะวันออกเป็นส่วนใหญ่ ส่วนทางด้านฝั่งทะเลตะวันตก มีแหล่งโบราณคดีใน

คลองท่อม จังหวัด
ยอต ทั้งส
ตะวันออก เ
และไปพักดูใ
ข้ามไปยังทิศ

31 ลิปะดาแท้
สายเพชรเกษ
ไร่ แบ่งการ
อำเภอย่านตา
อำเภอหาดสำ

ท่อม จังหวัด



ถูกปิดที่อำเภอ
วนอำเภอหัว
มเจริญทางฝั่ง
นครศรีธรรมราช
เขาดอนอื่น ๆ

ในรุ่นที่ 7 องค์
1 ตามเส้นทาง
.088,399.375
าเภอหัวยอต
รัชฎา และกิ่ง

ะอำเภอคลอง

ทิศใต้ ติดต่อกับ อำเภอทุ่งหว้า จังหวัดสตูล และทะเลอันดามัน
มหาสมุทรอินเดีย

ทิศตะวันออก ติดต่อกับ อำเภอควนขนุน อำเภอกงหรา และอำเภอตะโหมด
จังหวัดพัทลุง

ทิศตะวันตก ติดต่อกับ อำเภอคลองท่อม เกาะลันตา จังหวัดกระบี่ และทะเล
อันดามัน มหาสมุทรอินเดีย

2.3.1.3 ลักษณะภูมิประเทศสภาพพื้นที่ส่วนใหญ่โดยทั่วไปจะเป็นเนินสูง ๆ ต่ำ ๆ
สลับด้วยเขาเล็ก ๆ กระจัดกระจายอยู่ทั่วไปพื้นที่ราบเรียบมีจำนวนน้อย ซึ่งใช้เป็นแหล่งเพาะปลูก

เอกสารนี้เป็นเอกสารที่สงวนไว้สำหรับการใช้งานเพื่อการศึกษาเท่านั้น ไม่อนุญาตให้นำไปใช้ประโยชน์ด้านการค้า
ไม่ว่ากรณีใดๆทั้งสิ้น อีกทั้งห้ามมิให้ดัดแปลงเนื้อหา และต้องอ้างอิงถึงเจ้าของเอกสารทุกครั้งที่มีการนำไปใช้

ข้าว ทางทิศตะวันออกมีเทือกเขาบรรทัดยาวจากตอนเหนือจดตอนใต้ และเป็นแนวเขตแบ่ง จังหวัดพัทลุง ลักษณะดินส่วนใหญ่เป็นดินร่วนปนทราย สภาพป่าดิบชื้นและมีป่าชายเลนสำหรับ ที่องที่อยู่ติดกับทะเล จำแนกตามหน่วยพื้นที่ของภูมิภาค

ก.ที่ราบชายฝั่งทะเล ที่ราบชายฝั่งทะเลของจังหวัดตรังแบ่งออกเป็น 2 บริเวณ คือ ที่ราบชายฝั่งตอนบน มีลักษณะเป็นชายฝั่งแบบหาดทรายที่ราบชายฝั่งแคบๆมีความกว้างเฉลี่ย 5 กิโลเมตร ยาวเฉลี่ย 35 กิโลเมตร อยู่ในเขตอำเภอสิเกา มีแม่น้ำสายสั้นหลายสายซึ่งเป็นลุ่ม น้ำย่อยชายฝั่งตะวันตกมีแหล่งกำเนิดบริเวณภูเขาด้านตะวันตกไหลลงสู่ทะเลอันดามันด้าน

ตะวันตกกลางและที่ราบชายฝั่งตอนใต้ มีความยาวเป็นเส้นตรงเฉลี่ยสั้นเนื่องกับที่ราบ

ตอนกลางของ
แม่น้ำตรังและ
กิ่งอำเภอหาว

กมาทับถมของ
องอำเภอกันตัง

สภาพเป็นที่
เขลียง ที่ราบ
ของชุมชนลำ

เขาบรรทัด มี
กิ่งและแม่น้ำปะ
แหล่งตั้งถิ่นฐาน

ทราย หินกร
มีความสูงจา
อำเภอวังวิเศษ
400 - 500
แนวเหนือใต้

แนวทิวเขาหิน
สภาพเป็นภูเขา
อำเภอสิเกาและ
กลางระหว่าง
บรรทัดวางตัวใน
ระดับน้ำทะเล



ปานกลาง ระหว่าง 400 - 500 เมตร เขตภูเขาด้านทิศตะวันออกมีสภาพเป็นที่ลาดเขาจังหวัดระยอง
กับที่ราบลุ่มบริเวณกว้าง บางส่วนของอำเภอรัชฎา อำเภอห้วยยอดและอำเภอเมืองตรัง
บริเวณตอนล่างมีสภาพเป็นที่อกเขา มีความสูงจากระดับน้ำทะเลระหว่าง 300 - 400 เมตร ด้าน
ตะวันตกของอำเภอย่านตาขาวและอำเภอปะเหลียน

แม่น้ำและลำคลองสายสำคัญ 3 สายคือ

-แม่น้ำตรัง มีต้นกำเนิดจากเทือกเขาบรรทัด ในเขตจังหวัดนครศรีธรรมราช จังหวัด
พัทลุง และจากเทือกเขาเขตจังหวัดกระบี่ มีความยาวประมาณ 123 กิโลเมตร มีลำน้ำที่สำคัญ 7
สาย ได้แก่ คลองชี คลองท่าประจู่ คลองกะปาง คลองมวน คลองยางยวน คลองลำภูรา และคลอง

เอกสารนี้เป็นเอกสารที่สงวนไว้สำหรับการใช้งานเพื่อการศึกษาเท่านั้น ไม่อนุญาตให้นำไปใช้ประโยชน์ด้านการค้า
ไม่ว่ากรณีใดๆทั้งสิ้น อีกทั้งห้ามมิให้ดัดแปลงเนื้อหา และต้องอ้างอิงถึงเจ้าของเอกสารทุกครั้งที่มีการนำไปใช้

นางน้อย แม่น้ำนี้ไหลผ่านที่จังหวัดตรัง 4 อำเภอ คือ อำเภอห้วยยอด อำเภอวังวิเศษ อำเภอกันตัง แล้วไหลลงทะเลอันดามันที่ปากน้ำกันตัง อำเภอกันตัง

-แม่น้ำปะเหลียน มีต้นกำเนิดจากเทือกเขาบรรทัดในเขตจังหวัดพัทลุง และจังหวัดสตูล มีความยาวประมาณ 58 กิโลเมตร มีลำน้ำสาขาที่สำคัญ 7 สาย ได้แก่ คลองปะเหลียน คลองลำแดง คลองลำปอก คลองห้วยด้วน คลองลำพิกุล คลองโพรงจรเข้ (คลองใหญ่) และคลองลำชาน แม่น้ำไหลผ่านท้องที่จังหวัดตรัง 2 อำเภอ คือ อำเภอย่านตาขาวและอำเภอปะเหลียน แล้วไหลลงสู่ทะเลอันดามันที่ปากแม่น้ำปะเหลียน อำเภอปะเหลียน

..... ลักษณะน้ำแดง
ชายแดนตรัง -

ใกล้เคียงกันระ
เขตเขียต ไ
อุณหภูมิมืออยู่ระ
เขตเขียต รอ
อยู่ระหว่าง 1:



นรอบปีมีพิสัย
39.2 องศา
นาน 3 เดือน
15 องศา
ยงกันอุณหภูมิม
ของลมมรสุม

เป็นสำคัญตลอด..... ได้รับอิทธิพล
จากลมมรสุมทั้งสองฤดูอย่างเต็มที่ มรสุมทั้งสองนี้ ได้พัดผ่านทะเลและมหาสมุทร จึงได้พาเอาไอน้ำและความชุ่มชื้นมาด้วย ทำให้บริเวณจังหวัดตรัง มีความชุ่มชื้นและความชื้นสัมพัทธ์สูงเป็นเวลานาน

ข.ปริมาณฝนตรังเป็นจังหวัดที่มีฝนตกในเกณฑ์แห้งเมื่อเปรียบเทียบกับจังหวัดอื่น ๆ ในภาคใต้ฝั่งตะวันตกด้วยกันเนื่องจากจังหวัดตรังอยู่ด้านฝั่งตะวันตกของภาคใต้จึงได้รับลมมรสุมตะวันตกเฉียงใต้อย่างเต็มที่ ปริมาณน้ำฝนในฤดูมรสุมนี้จึงมีมาก แต่ได้รับมรสุมตะวันออกเฉียงเหนือเล็กน้อย ปริมาณฝนเฉลี่ยตลอดปีประมาณ 1,832.6 มิลลิเมตร

เอกสารนี้เป็นเอกสารที่สงวนไว้สำหรับการใช้งานเพื่อการศึกษาเท่านั้น ไม่อนุญาตให้นำไปใช้ประโยชน์ด้านการค้าไม่ว่ากรณีใดๆทั้งสิ้น อีกทั้งห้ามมิให้ดัดแปลงเนื้อหา และต้องอ้างอิงถึงเจ้าของเอกสารทุกครั้งที่มีการนำไปใช้

-ปริมาณฝนรายปี เฉลี่ย 2,187.3 มิลลิเมตร ปริมาณฝนจัดอยู่ในระดับค่อนข้างสูงของประเทศ ฝนตกทุกในเดือนพฤษภาคมถึงเดือนพฤศจิกายน ปริมาณฝนระหว่าง 220 – 352 มิลลิเมตร ปริมาณฝนเฉลี่ยสูงสุดในเดือนกันยายนเท่ากับ 352 มิลลิเมตร ฝนตกน้อยในเดือนมกราคมถึงมีนาคม ปริมาณฝนตกระหว่าง 21 – 48.8 มิลลิเมตร ในเดือนกุมภาพันธ์มีปริมาณฝนเฉลี่ยต่ำสุด จำนวน 21 มิลลิเมตร

-จำนวนวันที่มีฝนตก การกระจายของฝนบริเวณจังหวัดศรีสะเกษในรอบปีมีฝนตกจำนวน 174.5 วันเกือบร้อยละ 50 ของปริมาณฝนรายปี เดือนตุลาคมเป็นเดือนที่มีฝนตกมากที่สุด มีจำนวนฝนตก 368.7 มิลลิเมตร ในขณะที่มีจำนวนวันที่มีฝนตกเพียง 13 วัน ในช่วงเดือนกันยายนถึงเดือน

มิลลิเมตร รอ
ได้รับอิทธิพล
เดือนพฤษภา
ให้ฝนตกชุก
จากประเทศ
ลม ทำให้ใน
ในช่วงเดือน
เทอรันารีและ



ค 368.7
ลมฟ้าอากาศ
่ย ตั้งแต่
งทางลม ทำ
อกเฉียงเหนือ
เป็นด้านปลาย
กมมีฝนน้อย
จนจนถึง ควา
เทาเข้ม และสี

เทาปนน้ำเงินมีเนื้อแน่นถึงเป็นชั้นบาง ๆ โดยมีชั้นแทรกสลับอยู่ โผล่ให้เห็นทางฝั่งตะวันตก ของเทือกเขาบรรทัดบริเวณอำเภอห้วยยอดและอำเภอปะเหลียน และเกาะสุกร โผล่ให้เห็นเป็นเขาถูกโดด ๆ ไม่พบซากบรรพชีวินในชั้นหินเลย เปรียบเทียบอายุของชั้นหินได้โดยอาศัยหินบริเวณข้างเคียงซึ่งพบว่า หินปูนยุคนี้วางตัวอยู่บนหินยุคแคมเบรียน (Cambrian) ลักษณะการวางตัวจะต่อเนื่องกันมาโดยตลอด หินปูนชุดนี้จะมีทิศทางการวางตัวอยู่ในแนวเหนือใต้โดยประมาณ ทิศทางของแนวเฉียงเทไปทางทิศตะวันออก หินปูนนี้สามารถเปรียบเทียบกับหินปูนชุดทุ่งสง ซึ่งมีลักษณะของชุดหินใกล้เคียงกัน

เอกสารนี้เป็นเอกสารที่สงวนไว้สำหรับการใช้งานเพื่อการศึกษาเท่านั้น ไม่อนุญาตให้นำไปใช้ประโยชน์ด้านการค้าไม่ว่ากรณีใดๆทั้งสิ้น อีกทั้งห้ามมิให้ดัดแปลงเนื้อหา และต้องอ้างอิงถึงเจ้าของเอกสารทุกครั้งที่มีการนำไปใช้

-หินยุค ไชลูเรียน - ดีโวเนียน - คาร์บอนิเฟอรัส หินชุดนี้ประกอบด้วย หินดินดาน และหินทราย ซึ่งวางตัวเรียงกันอยู่เป็นชั้น ๆ คือ หินดินดานสีน้ำตาลมีลักษณะแตกเป็นแผ่น ๆ หินดินดานสีเทาเมื่อผุพังสลายตัวแล้วให้สีน้ำตาลแดงในชั้นหินนี้พบซากชีวิต พวก Tentacu lite elegen และ Styliolina อายุประมาณดีโวเนียนถัดไปเป็นหินดินดานสีเทาแกมเขียว-เทาดำ มีการแตกลักษณะแบบก้อนหอย หินดินดานสีม่วงแดง หินดินดานสลับกับหินทรายสีเทา และสีม่วง ในชั้นนี้พบซากบรรพชีวินพวก bivalve และ Trilobite ซึ่งให้อายุ ให้ประมาณ Lower - carboniferous และ Chert bed สีเทาขาว เมื่อผุพังสลายตัวแล้วจะให้สีแดงเกิดสลับอยู่กับ หินดินดาน สีม่วงเหลือง เนื้อหินชุดนี้แผ่

ยอศ อำเภอนี้
ได้แก่ เขาเตา
สามารถแยกอ

สีเทาและสีน้ำ
เหลืองและสี
ชีวิต พวก con
ให้พบเห็น bi
carboniferou

Bedded และ
หิน argillace
เนื้อของหินปูน

อำเภอย่อย) ซึ่งเป็นตัวแสดงหลักฐาน กำหนดอายุของหินชุดนี้แผ่กระจาย อยู่อย่างกว้างขวาง โดยให้พบเห็นเป็นเนินเขาสูงโดด ๆ ในเขตอำเภอย่อย อำเภอมือง และอำเภอกันตัง

-หินยุค ไทรแอสซิก หินชุดนี้ประกอบด้วย หินโดโลไมต์เนื้อ ปนแคลไซต์ และหินโดโลไมต์ สีเทาแกมแดง สีเทาเขียวถึงสีเทาแกมสีน้ำตาล ชั้นบางถึงชั้นหินหนามาก มีซากบรรพชีวินพวก ammonites มีหินดินดาน แทรกสลับบ้างหินชุดนี้พบบริเวณตะวันตกของอำเภอกันตัง

-หินยุคจูแรสซิก - ไทรแอสซิก ลักษณะของหินชุดนี้ประกอบด้วยหินทราย หินทรายแป้งและหินโคลน สีน้ำตาล น้ำตาลแดง และสีเทา โคนให้พบเห็นอยู่ทางบริเวณทิศตะวันตกเฉียงเหนือและทางด้านทิศตะวันตกของจังหวัด บริเวณอำเภอสีลา และอำเภอย่อย



นอำเภอย่อย
ปะเหลียน ซึ่ง
บางบริเวณไม่

สีเทาปนเขียว
ยตัว จะให้สี
พบซากบรรพ
แผ่กระจายใน
ตอน Upper

งลักษณะเป็น
จะไม่พบพวก
อยู่เหมือนใน
(พบในบริเวณ

เอกสารนี้เป็นเอกสารที่สงวนไว้สำหรับการใช้งานเพื่อการศึกษาเท่านั้น ไม่อนุญาตให้นำไปใช้ประโยชน์ด้านการค้า ไม่ว่าจะกรณีใดๆทั้งสิ้น อีกทั้งห้ามมิให้ดัดแปลงเนื้อหา และต้องอ้างอิงถึงเจ้าของเอกสารทุกครั้งที่มีการนำไปใช้

-หินยุค ครีเทเชียส - จูแรสซิก ประกอบด้วยหินทราย ที่มีลักษณะ crossbedded สีแดงเข้ม สีแดง และสีน้ำตาล นอกจากนี้ยังประกอบด้วยหินทรายแป้ง หินดินดาน หินทรายปนกรวดมนและหินกรวดมน ซึ่งมีการแทรกสลับด้วยหินดินดานสีเทา หินปูน หินปูนปนเนื้อโดโลไมต์ และหินโดโลไมต์ พบเป็นบริเวณกว้างที่อำเภอกันตัง

-หินยุค เทอร์เชียรี ลักษณะเป็นหินพวก Semiconsolidated ของหินกรวดมน หินทรายและหินดินดาน ในชั้นจะพบลักษณะ grade bedding และมีชั้นถ่านลิกไนต์แทรกสลับอยู่ ซึ่งแสดงให้เห็นถึงสภาพสิ่งแวดล้อมขณะเกิดการสะสมตะกอนของหินยุคนี้ ว่ามีการสะสมตัวอยู่ในบริเวณเขตที่สูง ช่วยยอด เป็น บริเวณพื้นที่เล็

สามารถ แบ่ง หาย ทรายแ่ กววด ทราย ั พื้นที่ทั้งหมดข

เนื้อได้ทางด้ granite มีลักษณะ Quartz , feld Feldspar ในเ ของหินแกรนิต



ด้วยยอด เป็น อกันตัง สันฐานวิทยา เป็นพวกกรวด กอบด้วยพวก ปรุ่งหนึ่งของ

แนวประมาณ พวก Biotite ร์ Biotite สีดำ ทร เป็นพวก มากมาย อยุ

-ดินบริเวณที่ราบ เกิดจากตะกอนน้ำพามาทับถม เนื้อดินร่วนเหนียวปนทรายแป้ง ดินร่วนเหนียว บางบริเวณเป็นดินทรายและดินร่วนเหนียวปนทราย ลักษณะชั้นดินลึกและลึกมาก การระบายน้ำปานกลาง

-ดินบริเวณที่ราบลอนลาด เนื้อดินทรายปนดินร่วน ดินร่วนปนทรายแป้ง และดิน ร่วนปนดินเหนียว การระบายน้ำค่อนข้างเร็วถึงปานกลาง

-ดินบริเวณลูกคลื่นลอนชัน เนื้อดินร่วนปนดินเหนียว และดินร่วนเหนียวปนกรวด มาก ดินเหนียวปนกรวดมาก เนื่องจากดินมีแหล่งกำเนิดจากการพองสลายตัวอยู่กับที่ การระบาย น้ำดีถึงปานกลาง

เอกสารนี้เป็นเอกสารที่สงวนไว้สำหรับการใช้งานเพื่อการศึกษาเท่านั้น ไม่อนุญาตให้นำไปใช้ประโยชน์ด้านการค้า ไม่ว่ากรณีใดๆทั้งสิ้น อีกทั้งห้ามมิให้ดัดแปลงเนื้อหา และต้องอ้างอิงถึงเจ้าของเอกสารทุกครั้งที่มีการนำไปใช้

ข. คุณสมบัติของดินด้านเคมี

-ความอุดมสมบูรณ์ของดิน พิจารณาจากปริมาณธาตุอาหารหลักของพืช ไปรแคสเซียม และฟอสฟอรัส ที่มีอยู่ในดิน ดินบริเวณที่ลุ่มที่ราบ และเขตภูเขาของจังหวัดตรัง มีความอุดมสมบูรณ์ต่ำ

-ปฏิภานของดิน ดินบริเวณจังหวัดตรังมีปฏิภานเป็นกรดถึงกรดจัด

2.3.1.6 ทรัพยากรธรรมชาติป่าไม้ พื้นที่ป่าไม้ของจังหวัดตรัง แยกออกเป็น 3 ประเภท ใหญ่ ๆ คือ

บริเวณที่เป็น
ในแถบทิศตะ
ทิศสูง บริเวณ
ป่าชนิดไม้ประ
มานาชนิดเกิด
หินปูน ไม้ที่พ
ดาราภิไลเมต
เตม็ดขึ้นอยู่
ตลอดทั้งปี พ
บริเวณภาคใ
ไหลลงทะเล



ส่วนใหญ่อยู่
นี้ส่วนใหญ่อยู่
กับจังหวัด
สลิเมตร ต่อปี
ไม้เลื้อยต่าง ๆ
ส่วนใหญ่เป็น
มาณ 380.09
ป่าเตม็ด มีต้น
วมซึ่งและแฉะ
เป็นป่าที่พบ
ไ้ ลำคลองที่
สียน เป็นต้น

จังหวัดตรังมีป่าไม้เนื้อที่ประมาณ 1,292,132 ไร่ แหล่งป่าไม้ของจังหวัดตรังมีรูปแบบกระจายตัวล้อมรอบจังหวัดตรัง เป็นแนวธรรมชาติคล้ายคลึงกับกำแพงเมืองหรือรั้วบ้าน แหล่งป่าไม้ทิศตะวันตกมีบทบาทเป็นแหล่งต้นน้ำลำธาร ป่าไม้ทิศตะวันตกเฉียงเหนือติดต่อกับจังหวัดกระบี่ มีสภาพเป็นป่ารกและสภาพพื้นที่เป็นภูเขาสูงชัน เป็นแหล่งต้นน้ำของแม่น้ำตรังที่ไหลผ่านพื้นที่ตอนกลางของจังหวัด และเป็นแหล่งน้ำอุปโภคบริโภคที่สำคัญ สภาพป่าสมบูรณ์แนวเขตป่าที่ติดกับชายฝั่งทะเลอันดามันมีสภาพเป็นป่าชายเลน บริเวณตอนกลางของจังหวัดมีสภาพเป็นเนินเขา พืชพรรณธรรมชาติเป็นป่าละเมาะกระจายทั่วไป บางบริเวณถูกบุกรุกทำลายป่าไม้หมดสภาพเปลี่ยนแปลงเป็นสวนยางพารา

เอกสารนี้เป็นเอกสารที่สงวนไว้สำหรับการใช้งานเพื่อการศึกษาเท่านั้น ไม่อนุญาตให้นำไปใช้ประโยชน์ด้านการค้า ไม่ว่ากรณีใดๆทั้งสิ้น อีกทั้งห้ามมิให้ดัดแปลงเนื้อหา และต้องอ้างอิงถึงเจ้าของเอกสารทุกครั้งที่มีการนำไปใช้

2.3.1.7 ทริพยากรแร่ธาตุ

ก.แหล่งแร่ดีบุก - หังสแดน แร่ดีบุกที่พบในไทยหมายถึงแร่แคสซิเตอร์ไรต์และแร่ หังสแดนที่พบหมายถึง แร่กอลแฟรม แร่เบอไรต์และแร่ซีไรต์

-แหล่งแร่ดีบุก แหล่งประทานบัตร มีเนื้อที่ 216 ตารางกิโลเมตร ครอบคลุม อำเภอห้วยยอด และพื้นที่บางส่วนทางทิศเหนือของอำเภอเมือง พื้นที่ส่วนใหญ่ครอบคลุมทิศเหนือ ของเทือกเขาบรรทัด

-แหล่งดีบุก - กอลแฟรม มีเนื้อที่ 96 ตารางกิโลเมตร บริเวณเขตติดต่อระหว่าง ตรังกับพัทลุง

เสียงกังวาน มี
ของอำเภอห้วย
กันตั้ง จังหวัด
สถานีขนส่ง
750 บาท (๓
เวลา 07.00 น.
18.30 น.



เหนียว เคาะ
กับบริเวณทิศใต้
ทิศใต้อำเภอ
นอกจาก
: ค่าโดยสาร
484 บาท (๓
: บาท เวลา

2.3.1.9 การเดินทางรถโดยสารรถยนต์จากกรุงเทพฯถึงตรังเดินทางไปได้หลายเส้นทาง

-เส้นทางที่ 1 กรุงเทพฯ - ชุมพร - สุราษฎร์ -ทุ่งสง - ห้วยยอด - ตรัง

รวมระยะทาง 828 กิโลเมตร

-เส้นทางที่ 2 กรุงเทพฯ - ชุมพร แยกเข้าถนนเพชรเกษม เดิม -ระนอง - พังงา -

กระบี่ - ตรัง รวมระยะทาง 1,020 กิโลเมตร

2.3.1.10 ระบบบริการขนส่งทางรถไฟ จังหวัดระตรังมีการเดินทางโดยรถไฟมีรถไฟ

เดินทางทุกวันวันละ2ขบวน มีทั้งขบวนโดยสารและรับส่งสินค้า โดยมีระยะทาง จากกรุงเทพฯ ถึง เอกสารนี้เป็นเอกสารที่สงวนไว้สำหรับการใช้งานเพื่อการศึกษาเท่านั้น ไม่อนุญาตให้นำไปใช้ประโยชน์ด้านการค้า ไม่ว่ากรณีใดๆทั้งสิ้น อีกทั้งห้ามมิให้ดัดแปลงเนื้อหา และต้องอ้างอิงถึงเจ้าของเอกสารทุกครั้งที่มีการนำไปใช้

จังหวัดตรัง 845 กิโลเมตร ใช้เวลาเดินทางประมาณ 15 ชั่วโมง โดยมีขบวนรถเร็ว จากเส้นทาง กรุงเทพฯ ถึงจังหวัดตรัง และขบวนรถเร็ว จากจังหวัดตรังถึงกรุงเทพฯ โดยออกจากเส้นทางกรุงเทพฯ เวลา 18.20 น. ถึงจังหวัดตรัง เวลา 12.22 น. และจากจังหวัดตรังเวลา 13.00 น. ถึงกรุงเทพฯ เวลา 09.00 น. และรถด่วนออกจากกรุงเทพฯ เวลา 17.05 น. ถึงตรังเวลา 09.30 น. ออกจากตรัง เวลา 17.20 น. ถึงกรุงเทพฯ เวลา 10.30 น.

2.3.1.11ระบบบริการขนส่งทางเครื่องบิน จังหวัดตรังมีสนามบิน ตั้งอยู่ที่ตำบล โคนถ่อ อำเภอเมือง ซึ่งสามารถรับเครื่องบินเฉพาะภายในประเทศมีเที่ยวบินดังต่อไปนี้ เที่ยวบิน ระหว่าง กรุงเทพฯ

มหาสมุทรอินเดีย
ติดต่อกับต่าง
จำนวน 2 แห่ง
ต่างประเทศ

เดินสมุทร

ท่องเที่ยวชายฝั่ง

สินค้า



วันตามัน
เอ็นตามันและ
เรือในจังหวัด
ขนส่งสินค้าไป

ค้าเพื่อลงเรือ

:สืบกับแหล่ง

- ทำเทียบเรือปากเมง เพื่อการท่องเที่ยวทะเลตรังโดยเฉพาะ
 - ทำเรืออำเภอสิเกา มีจุดจอดเรือ พร้อมบันไดทางนำเรือประมงขึ้นซ่อม
 - ทำเทียบเรือคลองสน เป็นทำเทียบเรือบริการนักท่องเที่ยวโดยสารและขนส่ง
- สินค้า
- ทำเรือเกาะสุกร เป็นทำเทียบเรือ โดยสารและขนส่งสินค้า

เอกสารนี้เป็นเอกสารที่สงวนไว้สำหรับการใช้งานเพื่อการศึกษาเท่านั้น ไม่อนุญาตให้นำไปใช้ประโยชน์ด้านการค้า ไม่ว่ากรณีใดๆทั้งสิ้น อีกทั้งห้ามมิให้ดัดแปลงเนื้อหา และต้องอ้างอิงถึงเจ้าของเอกสารทุกครั้งที่มีการนำไปใช้

2.3.2 ด้านสาธารณูปโภค

2.3.2.1 การบริการประปา สภาพการบริการประปา บริเวณจังหวัดตัง
ดำเนินการโดยการประปาส่วนภูมิภาค มีกำลังผลิต 15.42 ล้านลูกบาศก์เมตร

ตารางที่ 2.1 แสดงจำนวนหมู่บ้านและจำนวนครัวเรือนที่มีน้ำประปา
ใช้จังหวัดตัง 2548¹

อำเภอ	หมู่บ้าน		ครัวเรือน	
	จำนวน	ร้อยละ	จำนวน	ร้อยละ
เมืองตัง				20.92
กันตัง				12.27
ย่านตาขาว				12.61
ปะเหลียน				10.68
สิเกา				3.36
ห้วยยอด				17.73
วังวิเศษ				6.00
นาโยง				7.54
รัชฎา				4.85
กิ่งอ.หาดสำราญ				4.08
รวม				100



เนินกาโดยการ

ไฟฟ้าส่วนภูมิภาค มีจำนวนผู้ใช้ไฟฟ้ารวม 125,552 ทย รวมปริมาณกระแสไฟฟ้า 496.991 เมกกะวัตต์

¹ สำนักงานการประปาเขต 5 จังหวัดตัง

ตารางที่ 2.2 แสดงจำนวนหมู่บ้านและจำนวนครัวเรือนที่มีไฟฟ้าใช้จังหวัดตรัง²

อำเภอ	หมู่บ้าน			ครัวเรือน		
	จำนวน	ที่มีไฟฟ้า	ร้อยละ	จำนวน	ที่มีไฟฟ้า	ร้อยละ
เมืองตรัง	119	119	16.69	18,622	18,295	19.38
กันตัง	83	83	11.64	13,973	13,364	14.16
ย่านตาขาว	66	66	9.12	10,754	10,364	10.98
ปะเหลียน	86	86	12.06	10,789	10,270	10.88
สิเกา						5.83
ห้วยยอด						14.71
วังวิเศษ						7.55
นาโยง						8.68
รัษฎา						4.97
กิ่งอ.หาดสำราญ						2.86
รวม						100



16 สายและใบ
หมายเลขที่มีผู้

ง่ายโทรศัพท์
หมาย เป็น

2 สำนักงานสถิติแห่งชาติ กระทรวงเทคโนโลยีสารสนเทศและการสื่อสาร พ.ศ.2548

เอกสารนี้เป็นเอกสารที่สงวนไว้สำหรับการใช้งานเพื่อการศึกษาเท่านั้น ไม่อนุญาตให้นำไปใช้ประโยชน์ด้านการค้า
ไม่ว่ากรณีใดๆทั้งสิ้น อีกทั้งห้ามมิให้ดัดแปลงเนื้อหา และต้องอ้างอิงถึงเจ้าของเอกสารทุกครั้งที่มีการนำไปใช้

2.3.3 ด้านสาธารณูปการ

ตารางที่ 2.3 แสดงจำนวนสถานศึกษา จำแนกโดยอำเภอ จังหวัดตรัง³

อำเภอ	สังกัด						
	รวม	ร้อยละ	กรม สามัญ ศึกษา	สนง.การ ประถมศึกษา	สนง. การศึกษา เอกชน	สนง. ศึกษา ท้องถิ่น	อื่นๆ
เมืองตรัง							1
กันตัง							-
ย่านตาขาว							1
ปะเหลียน							2
สิเกา							-
ห้วยยอด							-
วังวิเศษ							-
นาโยง							-
รัษฎา							-
กิ่งอ.หาดสำราญ							-
รวม							4



³ สำนักงานสถิติแห่งชาติ กระทรวงเทคโนโลยีสารสนเทศและการสื่อสาร พ.ศ. 2548
เอกสารนี้เป็นเอกสารที่สงวนไว้สำหรับการใช้งานเพื่อการศึกษาเท่านั้น เมื่อเผยแพร่ให้นำไปใช้ประโยชน์ด้านการค้า
ไม่ว่ากรณีใดๆทั้งสิ้น อีกทั้งห้ามมิให้ดัดแปลงเนื้อหา และต้องอ้างอิงถึงเจ้าของเอกสารทุกครั้งที่มีการนำไปใช้

3.3.4 ด้านสาธารณสุข

ตารางที่ 2.4 แสดงจำนวนสถานพยาบาล จำแนกรายอำเภอ จังหวัดตรัง พ.ศ.
2548⁴

อำเภอ	โรงพยาบาลรัฐบาล	โรงพยาบาลเอกชน	สถานีอนามัย	คลินิก
เมืองตรัง	1	3	18	62
กันตัง	1	-	20	6
ย่านตาขาว				10
ปะเหลียน				13
สิเกา				1
ห้วยยอด				13
วังวิเศษ				4
นาโยง				4
รัษฎา				3
กิ่งอ.หาดสำราญ				-
รวม				116



⁴ กรมสุขภาพจิต กระทรวงสาธารณสุข สำนักงานเพื่อการศึกษาเท่านั้น ไม่อนุญาตให้นำไปใช้ประโยชน์ด้านการค้า
ไม่ว่ากรณีใดๆทั้งสิ้น อีกทั้งห้ามมิให้ดัดแปลงเนื้อหา และต้องอ้างอิงถึงเจ้าของเอกสารทุกครั้งที่มีการนำไปใช้

ตารางที่ 2.5 แสดงจำนวนเจ้าหน้าที่ทางการแพทย์⁵

อำเภอ/กิ่งอำเภอ	จำนวนเจ้าหน้าที่ทางการแพทย์				
	Number of medical personnels				
	แพทย์	ทันตแพทย์	เภสัชกร	พยาบาล	ผู้ช่วยพยาบาล
	Physician	Dentist	Phamacist	Nurse	Practical nurse
ยอดรวม	88	28	67	824	4
เมืองตรัง					
กันตัง					
ย่านตาขาว					
ปะเหลียน					
สิเกา					
ห้วยยอด					
วังวิเศษ					
นาโยง					
รัชฎา					
กิ่ง อ.หาดสำราญ					



⁵ สำนักงานสาธารณสุขจังหวัดตรัง พ.ศ.2548

เอกสารนี้เป็นเอกสารที่สงวนไว้สำหรับการใช้งานเพื่อการศึกษาเท่านั้น ไม่อนุญาตให้นำไปใช้ประโยชน์ด้านการค้า ไม่ว่าจะกรณีใดๆทั้งสิ้น อีกทั้งห้ามมิให้ดัดแปลงเนื้อหา และต้องอ้างอิงถึงเจ้าของเอกสารทุกครั้งที่มีการนำไปใช้

2.2.5 ด้านเศรษฐกิจ สภาพเศรษฐกิจโดยรวมของจังหวัดตรัง

ภาวะเศรษฐกิจของจังหวัดตรัง ขึ้นอยู่กับการท่องเที่ยวและพืชเศรษฐกิจ ได้แก่ ยางพารา ประชาชนส่วนใหญ่ประกอบอาชีพการทำสวนยางพารา ถ้าปีใดยางพารามีราคาส่งเศรษฐกิจของจังหวัดโดยรวมก็จะดี แต่ถ้าปีใดราคายางพาราลดต่ำ เศรษฐกิจโดยรวมก็จะซบเซาไปด้วย

2.3.5.1 อาชีพสำคัญ ที่ทำรายได้มาสู่จังหวัดตรังได้แก่

-การกสิกรรม พืชที่ปลูกสำคัญได้แก่ ยางพารา ข้าว มะพร้าว ปาล์มน้ำมัน ทุเรียน มะม่วงหิมพานต์

ถึง 4 อำเภอ 1 กิ่ง

โรงงานรวมควนย
บดแช่แข็ง ฯลฯ

การเกษตร เช่น

อำเภอแต่ปลูกม



เมุทรอินเดีย
จังหวัดตรัง
เกษตร เช่น
ง ผลผลิต

ผลิตผลทาง
ทะเล
ทุกหัวไปทุก

เมุทรอินเดีย

ในเขตอำเภอสิเกา.....ดสำราญ มี

ความยาวประมาณ 119 กิโลเมตร จึงอุดมสมบูรณ์ไปด้วยสัตว์ทะเลนานาชนิด

-แร่ธาตุสำคัญได้แก่ แร่ดีบุก แร่ฟลูออไรด์ แร่ถ่านหินและแร่แบไรท์มีมากที่อำเภอ
ห้วยยอด

-ปาล์มน้ำมันปลูกมากที่อำเภอสิเกาและอำเภอวังวิเศษซึ่งมีพื้นที่ติดต่อกับจังหวัด
กระบี่

-รังนกมีตามเกาะต่างๆในเขตอำเภอกันตังอำเภอปะเหลียนอำเภอสิเกาซึ่งเอกชน
ได้รับสัมปทานเก็บในแต่ละปี นอกจากอาชีพต่างๆที่ทำรายได้สู่จังหวัดจากข้างต้นที่ได้กล่าวมาแล้ว
นั้น ทางด้านการท่องเที่ยวก็เป็นส่วนสำคัญอีกอย่างหนึ่ง ในการทำรายได้และนำชื่อเสียงมาสู่จังหวัด

เอกสารนี้เป็นเอกสารที่สงวนไว้สำหรับการใช้งานเพื่อการศึกษาเท่านั้น ไม่อนุญาตให้นำไปใช้ประโยชน์ด้านการค้า
ไม่ว่ากรณีใดๆทั้งสิ้น อีกทั้งห้ามมิให้ดัดแปลงเนื้อหา และต้องอ้างอิงถึงเจ้าของเอกสารทุกครั้งที่มีการนำไปใช้

ต้ง โดยแหล่งท่องเที่ยวสำคัญต่างๆจะกระจายตัวอยู่ในแต่ละอำเภอของจังหวัดต้งโดยจำนวนนักท่องเที่ยวจะมีทั้งชาวไทยและต่างประเทศที่เข้ามาใช้บริการอย่างสม่ำเสมอและทางจังหวัดต้งก็ได้จัดกิจกรรมเพื่อส่งเสริมการท่องเที่ยวตามช่วงเทศกาลสำคัญต่างๆอีกด้วย

ตารางที่ 2.6 แสดงพื้นที่และผลผลิตยางพารา จำแนกรายอำเภอ จังหวัดต้ง
พ.ศ. 2548⁶

อำเภอ	พื้นที่			ผลผลิต (ตัน)	มูลค่า ผลผลิต (ล้านบาท)
	เนื้อที่ปลูก	สวน	เนื้อที่ว่าง		
เมืองต้ง					1,128.19
กันต้ง					543.36
ย่านตาขาว					1,985.35
ปะเหลียน					2,665.13
สิเกา					1,210.08
ห้วยยอด					1,255.74
วังวิเศษ					1,055.74
นาโยง					469.95
รัชฎา					664.49
กิ่งอ.หาดสำราญ					338.95
รวม					11,317.10



6 สำนักงานสถิติแห่งชาติ กระทรวงเทคโนโลยีสารสนเทศและการสื่อสาร
เอกสารนี้เป็นเอกสารที่สงวนไว้สำหรับการใช้งานเพื่อการศึกษาเท่านั้น เมื่อนำไปใช้ประโยชน์ด้านการค้า
ไม่ว่ากรณีใดๆทั้งสิ้น อีกทั้งห้ามมิให้ดัดแปลงเนื้อหา และต้องอ้างอิงถึงเจ้าของเอกสารทุกครั้งที่มีการนำไปใช้

ตารางที่ 2.7 แสดงพื้นที่และผลผลิตปาล์ม จำแนกรายอำเภอ จังหวัดตรัง
พ.ศ. 2548 ⁷

อำเภอ	พื้นที่ (ไร่)			ผลผลิต (ตัน)	มูลค่า ผลผลิต (ล้านบาท)
	พื้นที่ปลูก	ร้อยละ	พื้นที่ให้ผล ผลิต		
เมืองตรัง	5,878	8.83	5,154	12,163.44	42.57
กันตัง	8,385	12.59	8,150	18,377.50	64.18
ย่านตาขาว					1.94
ปะเหลียน					26.76
สิเกา					195.65
ห้วยยอด					21.87
วังวิเศษ					128.35
รัษฎา					20.10
กิ่งอ.หาดสำราญ					0.27
รวม					501.69



เอกสารนี้เป็นเอกสารที่สงวนลิขสิทธิ์ไว้สำหรับกรใช้งานเพื่อวัตถุประสงค์เท่านั้น เมื่ออนุญาตให้นำไปใช้ประโยชน์ด้านการค้า
ไม่ว่ากรณีใดๆทั้งสิ้น อีกทั้งห้ามมิให้ดัดแปลงเนื้อหา และต้องอ้างอิงถึงเจ้าของเอกสารทุกครั้งที่มีการนำไปใช้

ตารางที่ 2.8 เนื้อที่ปลูกข้าวนาปี เนื้อที่เก็บเกี่ยว ผลผลิต และผลผลิตเฉลี่ยต่อไร่
เป็นรายอำเภอ ปีเพาะปลูก 2547/2548 ⁸

อำเภอ/กิ่ง อำเภอ	เนื้อที่เพาะปลูก ข้าว (ไร่)		เนื้อที่เก็บเกี่ยว (ไร่)		ผลผลิต (ตัน)		ผลผลิตเฉลี่ยต่อ ไร่ (กก.)	
	ข้าวจ้าว	ข้าว	ข้าวจ้าว	ข้าว	ข้าวจ้าว	ข้าว	ข้าวจ้าว	ข้าว
ยอดรวม								เหนียว
เมืองตรัง								-
กันตัง								-
นาโยง								-
ปะเหลียน								-
ย่านตาขาว								-
รัชฎา								-
วังวิเศษ								-
สิเกา								-
ห้วยยอด								-
กิ่งอำเภอ								
ขาดสำราญ								-



⁸ สำนักงานเกษตรจังหวัดตรัง ใช้งานเพื่อการศึกษาเท่านั้น ไม่อนุญาตให้นำไปใช้ประโยชน์ด้านการค้า
ไม่ว่ากรณีใดๆทั้งสิ้น อีกทั้งห้ามมิให้ดัดแปลงเนื้อหา และต้องอ้างอิงถึงเจ้าของเอกสารทุกครั้งที่มีการนำไปใช้

ตารางที่ 2.9 มูลค่าผลิตภัณฑ์รวมของจังหวัดศรีสะเกษ ภาคกลางจำแนกตามสาขาการผลิต.ศ.2540 - 2549 (หน่วย : ล้านบาท)


สาขาการผลิต	2540	2541	2542	2543	2544	2545	2546	2547	2548	2549	
ภาคเกษตร							3	17,793	21,254	23,405	26,947
- กิจกรรม การค้าสัตว์								14,085	16,880	19,467	22,988
- ประมง								3,708	4,375	3,948	3,952
ภาคนอกเกษตร							5	20,953	23,363	25,472	27,201
- การทำเหมืองแร่และ								105	108	108	120
- การผลิตอุตสาหกรรม								5,306	6,010	6,837	7,196
- การไฟฟ้า การ และ								577	671	649	734
- การก่อสร้าง								1,025	1,170	1,101	1,189
- การขายส่ง การขาย								5,027	5,744	6,130	6,584
- โรงแรมและภัตตาคาร								247	328	332	354
- การขนส่ง สถานที่เก็บ								1,332	1,303	1,507	1,603
- ศักยภาพทางการเงิน								759	928	1,049	1,151



ตารางที่ 2.9 (ต่อ)มูลค่าผลิตภัณฑ์รวมของจังหวัดศรีสะเกษ ราคาตลาดจำแนกตามสาขาการผลิต.ศ.2540 - 2549 (หน่วย : ล้านบาท)

สาขาการผลิต	2540	2541	2542	2543	2544	2545	2546	2547	2548	2549	
- บริการด้านอสังหาริมทรัพย์ การให้เช่า ทางธุรกิจ								3	1,384	1,447	1,471
- การบริหารราชการแผ่นดิน และการ ประเทศ								7	1,460	1,571	1,633
- การศึกษา								11	2,376	2,841	2,936
- การบริการด้านสุขภาพ และงานสังคม									1,071	1,256	1,368
- การให้บริการชุมชน สังคม และบริการ อื่น ๆ									772	828	827
- อุตสาหกรรมครัวเรือนส่วนบุคคล									18	17	16
มูลค่ารวมผลิตภัณฑ์ในจังหวัด (ล้าน								46	44,807	48,878	54,149
มูลค่าผลิตภัณฑ์เฉลี่ยต่อคน (บาท)	50,997	51,122	44,936	46,969	46,823	52,829	61,710	70,226	76,166	83,376	





แผนภูมิ 2.1 ชีตราบการวางงา

หมายเหตุ : ชีตราบการวางงา
ผู้ชยู่

๑ การสำรวจภาวะการทำงานของประชากร, จังหวัดศรีง



แผนภูมิ 2.2 จำนวนประชากร

ตารางที่ 2.10 แสดงสรุปข้อมูลผู้เยี่ยมชมเยือน ปี 2549 จังหวัดศรีสะเกษ¹¹

		ศ	รวม
จำนวนผู้เยี่ยมชมเยือน			726,373
นักท่องเที่ยว			562,030
นักศึกษานานาชาติ			144,343
จำนวนผู้เยี่ยมชมเยือน			726,373
ประเภท			33,872
การเดินทาง			136,397
			224,918
			326,483
			1,703



11 สำนักงานท่องเที่ยวจังหวัดศรีสะเกษ

ตารางที่ 2.10(ต่อ)แสดงสรุปข้อมูลผู้เยี่ยมชมเดือน ปี 2549 จังหวัดศรี

จำนวนนักท่องเที่ยว ตามประเภทที่		1,030
โรงแรม		1,425
เกสต์เฮาส์		-
บังกะโลรีสอร์ท		-
บ้านญาติเพื่อ		355
ที่พักในอุทยาน		1014
บ้านรับรองฯ		92
อื่น ๆ(อาหารแม่		344
ระยะเวลาทำนัก		58
นักท่องเที่ยว(วัน)		



ตารางที่ 2.11 จำนวนโรงแรม และผู้เยี่ยมชมเยือน พ.ศ. 2549 ¹²

ค่าใช้จ่ายเฉลี่ย/คนวัน(บาท)	1,604.04	1,931.78	1,647.13
นักท่องเที่ยว			1,720.33
นักท่องเที่ยว			891.84
รายได้(ล้านบาท)			2,890.58
นักท่องเที่ยว			2,561.85
นักท่องเที่ยว			128.73
จำนวนครั้งเฉลี่ย (ครั้ง)			2.29
นักท่องเที่ยว			2.18
นักท่องเที่ยว			2.72



นักท่องเที่ยว หมายถึง ผู้ที่
ท่องเที่ยวที่มีภูมิลำเนา หรือศึกษาอยู่
นักท่องเที่ยว หมายถึง ผู้เ็น

จำนวนครั้งเฉลี่ย หมายถึง จำนวนครั้ง
ที่นักท่องเที่ยวมาเยือน

12 สำนักงานท่องเที่ยวจังหวัดศรีสะเกษ

2.3.6 ด้านสังคม

2.3.5.1 การปกครอง จังหวัดตรัง มีขอบเขตการปกครองแบ่งออกเป็น 9 อำเภอ 1 กิ่งอำเภอ 87 ตำบล และ 721 หมู่บ้าน เทศบาลนคร 1 แห่ง เทศบาลเมือง 1 แห่ง เทศบาลตำบล 12 แห่ง

การบริหารราชการ จังหวัดตรังแบ่งการบริหารราชการออกเป็น 3 รูปแบบ คือ
ก.การบริหารราชการส่วนภูมิภาค ระดับจังหวัด ประกอบด้วยส่วนราชการประจำจังหวัดจำนวน 29 หน่วยงาน ระดับอำเภอ จังหวัดตรังมี 9 อำเภอ 1 กิ่งอำเภอ 87 ตำบล 720 หมู่บ้าน

จัดตั้งสำนักงาน
รวม 93 หน่วยงาน

ยอด เทศบาล
ยาว เทศบาล
เทศบาลตำบล



ส่วนกลางซึ่ง
กระทรวงต่าง ๆ

เขตตำบลห้วย
ภาคตำบลทุ่ง
ลตำบลสีกา

2.3.5.2 ประชากร ประชากรจังหวัดตรัง ปี 2549

ประชากร ณ วันที่ 31 ธันวาคม 2549 รวมทั้งสิ้น 607,450 คน เป็นชาย 298,731 คน หญิง 308,719 คน สำหรับอำเภอที่มีประชากรมากที่สุด ได้แก่ อำเภอเมือง มีจำนวน 148,236 คน รองลงมา ได้แก่ อำเภอห้วยยอด มีจำนวน 90,955 คน และอำเภอกันตัง มีจำนวน 83,716 คน สำหรับอำเภอที่มีความหนาแน่นของประชากรมากที่สุด คือ อำเภอเมือง 270 คน/ตร.กม. รองลงมา ได้แก่ อำเภอนาโยง 258 คน/ตร.กม. และอำเภอย่านตาขาว 142 คน/ตร.กม.

เอกสารนี้เป็นเอกสารที่สงวนไว้สำหรับการใช้งานเพื่อการศึกษาเท่านั้น ไม่อนุญาตให้นำไปใช้ประโยชน์ด้านการค้า ไม่ว่ากรณีใดๆทั้งสิ้น อีกทั้งห้ามมิให้ดัดแปลงเนื้อหา และต้องอ้างอิงถึงเจ้าของเอกสารทุกครั้งที่มีการนำไปใช้

ตารางที่ 2.12 แสดงจำนวนของประชากรจังหวัดตรัง พ.ศ.2549

อำเภอ	ชาย	หญิง	รวม	จำนวนบ้าน
อ.เมือง	41,113	43,572	84,685	26,747
เทศบาลนครตรัง	28,311	31,756	60,067	21,272
เทศบาลตำบลคลองเต็ง	1,653	1,831	3,484	1,139
รวมอำเภอเมือง	71,077	77,159	148,236	49,158
อ.ห้วยยอด				7,330
เทศบาลตำบล				521
เทศบาลตำบล				209
เทศบาลตำบล				179
รวมอำเภอหัว				8,239
อ.กันตัง				8,028
เทศบาลเมือง				453
รวมอำเภอกัน				8,481
อ.ย่านตาขาว				8,425
เทศบาลตำบล				976
รวมอำเภอย่า				9,401
อ.ปะเหลียน				8,853
เทศบาลตำบลทุ่งยาว	865	909	1,774	573
เทศบาลตำบลท่าข้าม	754	762	1,516	577
รวมอำเภอปะเหลียน	31,394	32,099	63,493	17,003
อ.นาโยง	19,096	20,034	39,130	10,271
เทศบาลตำบลนาโยงเหนือ	1,685	1,736	3,421	1,214
รวมอำเภอนาโยง	20,781	21,770	42,551	11,485



เอกสารนี้เป็นเอกสารที่สงวนไว้สำหรับการใช้งานเพื่อการศึกษาเท่านั้น ไม่อนุญาตให้นำไปใช้ประโยชน์ด้านการค้า ไม่ว่าจะกรณีใดๆ ทั้งสิ้น อีกทั้งห้ามมิให้ดัดแปลงเนื้อหา และต้องอ้างอิงถึงเจ้าของเอกสารทุกครั้งที่มีการนำไปใช้

ตารางที่ 2.12 (ต่อ) แสดงจำนวนของประชากรจังหวัดตรัง พ.ศ.2549

อำเภอ	ชาย	หญิง	รวม	จำนวนบ้าน
อ.วังวิเศษ	18,334	18,515	36,849	10,536
เทศบาลตำบลวังวิเศษ	1,268	1,280	2,548	869
รวมอำเภอวังวิเศษ	19,602	19,795	39,397	11,405
อ.สิเกา	15,927	15,977	31,904	885
เทศบาลตำบล				99
เทศบาลตำบล				17
รวมอำเภอสิเกา				901
อ.รัษฎา				361
เทศบาลตำบล				32
รวมอำเภอรัษฎา				293
กิ่ง อ.หาดสำราญ				606
รวมกิ่งอำเภอ				606
รวมทั้งจังหวัด	298,731	308,719	607,450	175,972



2.3.5.3 แหล่งท่องเที่ยวจังหวัดตรังมีสถานที่พักผ่อนหย่อนใจและสถานที่ท่องเที่ยวที่สวยงามหลายแห่งได้แก่

- อนุสาวรีย์พระยาวิชิตวงศาประดิษฐิ์ (คอซิมบี๊ ณ ระนอง) อยู่ในบริเวณสาธารณะเขตเทศบาลเมืองตรัง ห่างจากศาลากลางจังหวัดประมาณ 1 กม. มีบริเวณกว้างขวาง เต็มไปด้วยพันธุ์ไม้ดอกและไม้ใบต่าง ๆ นับเป็นสวนสาธารณะที่สวยงาม ซึ่งในทางราชการได้ร่วมมือกับ

เอกสารนี้เป็นเอกสารที่สงวนไว้สำหรับการใช้งานเพื่อการศึกษาเท่านั้น ไม่อนุญาตให้นำไปใช้ประโยชน์ด้านการค้าไม่ว่ากรณีใดๆทั้งสิ้น อีกทั้งห้ามมิให้ดัดแปลงเนื้อหา และต้องอ้างอิงถึงเจ้าของเอกสารทุกครั้งที่มีการนำไปใช้

ประชาชนชาวจังหวัดตรังสร้างขึ้นเพื่อเป็นอนุสรณ์สำหรับพระยาธิราชานุประดิษฐ์ ผู้พัฒนาเมืองตรัง ให้เจริญ

-สระกะพังสุรินทร์ อยู่ในเขตเทศบาลเมืองตรังห่างจากศาลากลางจังหวัดประมาณ 2 กม. เป็นหนองน้ำธรรมชาติกว้างใหญ่ เนื้อที่ประมาณ 50 ไร่ มีน้ำขังอยู่ตลอดปี เฉพาะฤดูน้ำหลาก มีน้ำเต็มสระ และดูสวยงามมาก กลางสระมีศาลาพักร้อน มีสะพานเชื่อมติดต่อกันถึง 3 หลัง มีถนนรอบบริเวณสระ ได้จัดทำเป็นสวนสาธารณะ สวนสัตว์ เหมาะสำหรับประชาชนไปพักผ่อนหย่อนใจ เทศบาลเมืองตรังได้บูรณะเสริมสร้างให้สวยงามอยู่เสมอ รุ่งเรือง ขณะนี้เทศบาลเมืองตรังเป็นผู้ดูแล

ประมาณ 27
ล้อมรอบ ดอน
"ทะเลสองห้อง"
ค่ายลูกเสือแห่ง

ทุ่งนา อยู่ในบ่
สวยงาม ทางขี
ไสยาสน์สำหรับ

ต่าง ๆ ที่สวยงาม
ลักษณะเป็นธรร



ากตัวอำเภอ
มีเนินเขา
น เรียกว่า
ลังสร้างเป็น

ดเดี่ยวกลาง
มีทิวทัศน์ที่
วิทูรบุปผาง

อย รูปแบบ
างเป็นถ้ำที่มี
หฺร

อกหินตลอด

สาย อากาศเยือกเย็น บริเวณประกอบด้วยไม้เบญจพรรณนานาชนิด ถนนลาดยางตลอดถึงน้ำตก
อยู่ที่ตำบลปะเหลียน อำเภอปะเหลียน ห่างจากตัวจังหวัดประมาณ 45 กิโลเมตร

-น้ำตกสายรุ้ง เป็นน้ำตกจากหน้าผาสูง เมื่อละอองน้ำกระจายกระทบกับแสงแดด
เกิดเป็นสายรุ้งสวยงามมาก สภาพยังคงเป็นธรรมชาติทุกประการ การคมนาคมไปสู่น้ำตกสะดวก
อยู่ห่างจากอำเภอนาโยงประมาณ 25 กิโลเมตร

-น้ำตกกระซอ อยู่ในบริเวณวนอุทยานเขาช่องริมถนนตรัง-พัทลุง ในเขตอำเภอนา
โยง ห่างจากตัวเมือง 21 กิโลเมตร มีน้ำตกจากภูเขาสูงไหลลงมาตามหน้าผาออกหิน สวยงาม

เอกสารนี้เป็นเอกสารที่สงวนไว้สำหรับการใช้งานเพื่อการศึกษาเท่านั้น ไม่อนุญาตให้นำไปใช้ประโยชน์ด้านการค้า
ไม่ว่ากรณีใดๆทั้งสิ้น อีกทั้งห้ามมิให้ดัดแปลงเนื้อหา และต้องอ้างอิงถึงเจ้าของเอกสารทุกครั้งที่มีการนำไปใช้

มาก ภายในบริเวณมีสวนสัตว์ มีสัตว์นานาชนิดให้ชม ประชาชนนิยมไปเที่ยวและพักผ่อนเป็นจำนวนมากทุกวัน

-น้ำตกอ่างทอง อยู่ติดกับถนนตรัง-สีเกา ลักษณะเป็นน้ำไหลจากภูเขาอ่างทองทางทิศใต้ ลัดเลาะผ่านตามแอ่งหินมาสิ้นสุดที่หน้าผาและตกสู่อ่างเบื้องล่าง มีความสูงประมาณ 10 เมตร มีเสียงน้ำตกดังตลอดวันตลอดคืน สมัยก่อนถือว่ามีอาถรรพณ์ศักดิ์สิทธิ์อยู่มุมที่ 1 ตำบลไม้ฝาด ห่างจากตัวจังหวัด

-น้ำตกโตนตก น้ำตกเจ้านะ น้ำตกไพรสวรรค์ น้ำตกโตนครานและน้ำตกร้อยชั้นพันวัง เป็นน้ำตกที่มีความสวยงามมาก โดยเฉพาะน้ำตกเจ้านะกำลังพัฒนาเส้นทางชมความงาม พัฒนาบริเวณน้ำตกเหวน้ำตกเหล่านี้เป็น

กิโตนเมตร อยู่ริ
เกาะใหญ่สลับขั
อำเภอสีเกา ห
ประชาชนในจัง
ทางราชการจัดใ
ตรัง มีสะพานเ

หาดทรายยาวป
สีเกา ริมหาดมี
ดึกดำบรรพ์ มี

สำหรับเป็นที่พักผ่อนหย่อนใจ อยู่ห่างจากหาดปากเมงประมาณ 21 กิโลเมตร

-หาดหยงหลิง เป็นหาดทรายรูปโค้งขนานไปกับดงสน สุดชายหาดเป็นเขาสูงที่เต็มไปด้วยวังเวงและโพลงถ้ำ ซึ่งสามารถลอดออกไปสู่น้ำผา ริมทะเลมีโพลงถ้ำและโขดหินตะปุ่มตะป่ำเหมือนป้อมปราการโอบล้อมลานทรายไว้ เป็นธรรมชาติสวยงามน่าเป็นที่พักผ่อนเป็นอย่างยิ่ง อยู่ห่างไปหาดเจ้าไหมก่อนถึงหาดเจ้าไหมเล็กน้อย มีทางแยกเข้าหาดหยงหลิงประมาณ 2 กิโลเมตร



ประมาณ 5
ลมีเกาะน้อย
ตำบลไม้ฝาด
รังไปถึงหาด
ร้านอาหารที่
ของจังหวัด

รถอินเดียเป็น
กเมง อำเภอ
มหารุย์ สมัย
ยามเหมาะ

เอกสารนี้เป็นเอกสารที่สงวนไว้สำหรับการใช้งานเพื่อการศึกษาเท่านั้น ไม่อนุญาตให้นำไปใช้ประโยชน์ด้านการค้า ไม่ว่ากรณีใดๆทั้งสิ้น อีกทั้งห้ามมิให้ดัดแปลงเนื้อหา และต้องอ้างอิงถึงเจ้าของเอกสารทุกครั้งที่มีการนำไปใช้

-หาดสำราญ อยู่ตำบลหาดสำราญ อำเภอหาดสำราญ ห่างจากตัวจังหวัด ประมาณ 59 กิโลเมตรเป็นหาดริมฝั่งมหาสมุทรอินเดีย มีต้นสนอยู่หนาแน่นแปลหาดทราย สะอาดมองเห็นเกาะในทะเลเป็นทิวทัศน์ที่น่าชม มีผู้ไปพักผ่อนในหน้าร้อนกันมาก

-เกาะสุกรหรือเกาะหนู เป็นตำบลหนึ่งของอำเภอปะเหลียน ตั้งอยู่ในทะเลด้าน มหาสมุทรอินเดีย เกาะนี้เป็นรูปรีวยาว จากทิศตะวันออกไปยังทิศตะวันตกพื้นที่ทางตะวันออก เป็นที่ราบตอนกลางเกาะเป็นภูเขาค่อนข้างสูง บนเกาะมีราษฎรอยู่หนาแน่น ริมทะเลมีหาดทราย กลางทะเลมีเกาะเล็กเกาะใหญ่เป็นทิวทัศน์สวยงามมากอากาศบนเกาะนี้อบอุ่น มีลมพัดตลอดวัน เหมาะสำหรับเป็น.....

และพญนสัตว์เล็ก
เจ้าหน้าที่เขตห้า
มาก

สวยงามเป็นชาย
ทรายขาวสะอาด
มีเรือน้ำเที่ยวจา

การไปทางทิศ:
เคียววกววน ยาว:



ยหน้าทะเล
อนุรักษจาก
อันสวยงาม

ระปะการังที่
ประการ
ระบี) มีหาด
กผ่อนให้เข้า
ย่างดียัง
ห่างจากที่ว
งตร มีถ้ำค
กได้

มีบึงน้ำใส

สะอาด มีไม้ดอกไม้ประดับ และต้นไม้ขนาดใหญ่สวยงามมากห่างจากตัวเมืองไปทางวัดตันตยาภิรม ประมาณ 3 กิโลเมตร มีเนื้อที่ประมาณ 280 ไร่ และยังได้จัดเป็นสวนสุขภาพเพื่อผู้ที่มาออกกำลังกาย และพักผ่อน จัดเป็นสวนสาธารณะขนาดใหญ่ที่ได้มาตรฐาน

2.3.5.4 โบราณสถานจังหวัดตรัง

-ศาลหลักเมือง ตั้งอยู่ ต.ควนธานี อ.กันตัง ศาลหลักเมืองนี้เป็นของดั้งเดิมเลย ครบ เพราะเมืองตรังแรกเริ่มเดิมทีตั้งอยู่ที่กันตังแห่งนี้ แล้วจึงย้ายเข้าไปยังทับเที่ยงจนถึงปัจจุบัน

เอกสารนี้เป็นเอกสารที่สงวนไว้สำหรับการใช้งานเพื่อการศึกษาเท่านั้น ไม่อนุญาตให้นำไปใช้ประโยชน์ด้านการค้า ไม่ว่ากรณีใดๆทั้งสิ้น อีกทั้งห้ามมิให้ดัดแปลงเนื้อหา และต้องอ้างอิงถึงเจ้าของเอกสารทุกครั้งที่มีการนำไปใช้



ซึ่งขณะนั้นดำรง
จังหวัดตรังเป็นแ
อำเภอกันตัง นี้



นุประดิษฐ์ฯ
ำเภอกันตัง
้าสูตัวเมือง



ภาพที่ 2.4 ต้นยางพาราต้นแรกของไทย

-อนุสาวรีย์พระยาธรรมาธิปัตย์ (คอซิมบี๊ ณ ระนอง) อยู่ในบริเวณ
สวนสาธารณะเขตเทศบาลเมืองตรังห่างจากศาลากลางจังหวัดประมาณ 1 กิโลเมตร มีบริเวณ
กว้างขวางเต็มไปด้วยพันธุ์ไม้ดอกและไม้ใบต่าง ๆ มากมาย
เอกสารนี้เป็นเอกสารที่สงวนไว้สำหรับการใช้งานเพื่อการศึกษาเท่านั้น ไม่อนุญาตให้นำไปใช้ประโยชน์ด้านการค้า
ไม่ว่ากรณีใดๆทั้งสิ้น อีกทั้งห้ามมิให้ตัดแปลงเนื้อหา และต้องอ้างอิงถึงเจ้าของเอกสารทุกครั้งที่มีการนำไปใช้



เกี่ยวเนื่องกับศาสนา
ส่วนที่เป็นไทยพุทธ
ต่อเนื่องกันมาจ
เดือนสิบเอ็ด ๓
อื่นๆตามท้องถิ่น
ญาติที่ล่วงลับไป
มนุษย์



เอง)

กับเทศกาล
เฉพาะถิ่นใน
าและปฏิบัติ
ระเดือนห้า
ง และมีพิธี

กายเดือนสิบ
งานในเมือง

-ตรุษจีน เป็นช่วงส่งท้ายปีเก่าต้อนรับปีใหม่ ทุกคนจะช่วยกันบิณฑบาตทำความสะอาดบ้านเรือนและเตรียมเสื้อผ้าใหม่

-เซ็งเม้ง บรรดาชาวจีนจะไปตกแต่งทำความสะอาดฮวงซุ้ยของบรรพบุรุษเพื่อเตรียมเซ่นไหว้ หลังจากเสร็จพิธีแล้วก็นำอาหารที่เซ่นไหว้มารับประทานร่วมกัน

-ไหว้พระจันทร์ จะประกอบพิธีตามบ้านเรือน ระลึกถึงและบูชาบรรพบุรุษ โดยจัดของเซ่นไหว้ มาวางบนโต๊ะบริเวณลานบ้าน,บนดาดฟ้า หรือที่สามารถมองเห็นพระจันทร์

-กินเจ การกินเจเป็นการบูชา เทพพเคราะห์ บำเพ็ญศีล สมาทาน ทำกายวาจา และใจให้บริสุทธิ์ งดเว้นอาหารประเภทเนื้อสัตว์ทุกชนิด

เอกสารนี้เป็นเอกสารที่สงวนไว้สำหรับการใช้งานเพื่อการศึกษาเท่านั้น ไม่อนุญาตให้นำไปใช้ประโยชน์ด้านการค้าไม่ว่ากรณีใดๆทั้งสิ้น อีกทั้งห้ามมิให้ดัดแปลงเนื้อหา และต้องอ้างอิงถึงเจ้าของเอกสารทุกครั้งที่มีการนำไปใช้

2.3.5.6 เทศกาประเพณีจังหวัดตรังมีเทศกาลประเพณีท้องถิ่นของจังหวัดนอกจากจะมีประเพณีที่เกี่ยวข้องกับวิถีชีวิตดังกล่าวข้างต้นแล้วยังมีประเพณีที่สำคัญซึ่งถือปฏิบัติกันโดยทั่วไป สามารถสรุปประเพณีที่สำคัญ ๆ ได้ดังนี้

-งานวิภาหิได้สมุทร จัดขึ้นเดือนกุมภาพันธ์ทุกปี หนุ่มสาว ทั้งชาวไทยและต่างประเทศทั่วโลกมาเข้าร่วมพิธีวิภาหิได้ทะเลตรังซึ่งจัดอย่างยิ่งใหญ่ทุกปี

-งานเทศกาลนมเด็ก จัดขึ้นในเดือนสิงหาคม เด็กเมืองตรังเป็นที่ชื่นชอบไปทั่วประเทศว่าเป็นเด็กที่อ้วนมีหลายแบบหลายรสให้เลือกซื้อเป็นของฝากจากเมืองตรัง

.....ทุกปี รวบรวม

วัฒนธรรม ประ
โนบรีวงงาน
วัฒนธรรม ประ
โนบรีวงงาน

กร้านจำหน่าย
ปี รวบรวม
กร้านจำหน่าย

เนื้อหอมกลุ่ม
แกส้มกาแพน:

ตรังหมักกรอบ
่าเป็นพิเศษใช้

ด้วยอิทธิฤทธิ์
เสียงประทัดก็

ใหญ่เต็มไป
ท่ามกลาง

มีความสำนึกใ
สูญพันธุ์ไป

ให้ประชาชน
ที่กำลังจะ



-งานเฉลิมพระชนมพรรษาและงานกาชาดจังหวัดตรัง จัดขึ้นระหว่าง วันที่ 5 - 15 ธันวาคมทุกปี เป็นงานที่ยิ่งใหญ่ที่สุดของจังหวัดตรังและของภาคใต้มีการออกบ้านจัดนิทรรศการ แสดง สาธิต จำหน่ายผลิตภัณฑ์ การแสดงศิลปวัฒนธรรม และมหรสพต่างๆ ตลอดจนงาน

เอกสารนี้เป็นเอกสารที่สงวนไว้สำหรับการใช้งานเพื่อการศึกษาเท่านั้น ไม่อนุญาตให้นำไปใช้ประโยชน์ด้านการค้า ไม่ว่ากรณีใดๆทั้งสิ้น อีกทั้งห้ามมิให้ดัดแปลงเนื้อหา และต้องอ้างอิงถึงเจ้าของเอกสารทุกครั้งที่มีการนำไปใช้

2.3.5.7 การนับถือศาสนา

ประชาชนในจังหวัดตรังส่วนใหญ่ นับถือศาสนาพุทธ ร้อยละ 96.03 รองลงมาคือ ศาสนาอิสลามร้อยละ 3.85 และศาสนาคริสต์ร้อยละ 0.13 มีรายละเอียดตามตาราง ดังนี้

ตารางที่ 2.13 แสดงจำนวนวัด สำนักสงฆ์ มัสยิด พระภิกษุ สามเณร แยกราย อำเภอ^๑

อำเภอ	จำนวน	พระภิกษุ สามเณร	
		พระภิกษุ	สามเณร
เมืองตรัง			190
กันตัง			22
ย่านตาขาว			80
ปะเหลียน			5
สิเกา			8
ห้วยยอด			8
วังวิเศษ			-
นาโยง			24
รัษฎา			8
กิ่งอ.หาดสำราญ			-
รวม			345

13 สำนักงานศึกษาธิการจังหวัดตรัง

เอกสารนี้เป็นเอกสารที่สงวนไว้สำหรับการใช้งานเพื่อการศึกษาเท่านั้น ไม่อนุญาตให้นำไปใช้ประโยชน์ด้านการค้า ไม่ว่าจะกรณีใดๆทั้งสิ้น อีกทั้งห้ามมิให้ดัดแปลงเนื้อหา และต้องอ้างอิงถึงเจ้าของเอกสารทุกครั้งที่มีการนำไปใช้

2.3.7 แนวความคิดการจัดกิจกรรมเพื่อการท่องเที่ยว

2.3.7.1 ศักยภาพและโอกาสในการพัฒนาการท่องเที่ยว

ก. การคมนาคมขนส่งเชื่อมโยงกับพื้นที่โดยรอบได้สะดวกหลายเส้นทาง โดยทางรถไฟ รถยนต์ ทางอากาศมีเที่ยวบินเข้าสู่กรุงเทพฯ ทุกวัน และมีท่าเรือติดต่อกับต่างประเทศ

ข. ลักษณะภูมิประเทศที่เอื้ออำนวยต่อการส่งเสริมการท่องเที่ยวชายฝั่งทะเลยาว 119 กิโลเมตร มีชายหาดสวย น้ำทะเลใส และแหล่งปะการัง

ค. มีประเพณีวัฒนธรรมที่มีความเป็นเอกลักษณ์ ได้แก่ ประเพณีงานศพ เทศกาลเดือนสิบ หมูย่าง ขนบแต่งตัว พิธีกรรมทางไสยศาสตร์และลี้ลับ

นวัตกรรม ได้

แบ่งกลุ่มจังหวัด



2.3.8

ทางบกและทาง
แนวทางการทำ

การท่องเที่ยวทั้ง
ดลัคม โดยมี

- ปรับปรุงแหล่งท่องเที่ยวให้มีความสะดวกสบาย
- เผยแพร่ประชาสัมพันธ์ แหล่งท่องเที่ยวของจังหวัด ให้กระจายไปอย่างกว้างขวาง
- ส่งเสริมการลงทุนเพื่อพัฒนาอุตสาหกรรมการท่องเที่ยว
- สนับสนุน และส่งเสริมกิจการจามเทศกาลที่สำคัญของจังหวัด
- เสริมสร้างความปลอดภัยในชีวิตและทรัพย์สินของนักท่องเที่ยว
- ดูแล บำรุงรักษาความสะอาดและความเป็นระเบียบเรียบร้อยในแหล่งท่องเที่ยว
- ปรับปรุงเส้นทางคมนาคมสู่แหล่งท่องเที่ยวและถนนในแหล่งท่องเที่ยวให้ได้

มาตรฐาน

เอกสารนี้เป็นเอกสารที่สงวนไว้สำหรับการใช้งานเพื่อการศึกษาเท่านั้น ไม่อนุญาตให้นำไปใช้ประโยชน์ด้านการค้า ไม่ว่าจะกรณีใดๆทั้งสิ้น อีกทั้งห้ามมิให้ดัดแปลงเนื้อหา และต้องอ้างอิงถึงเจ้าของเอกสารทุกครั้งที่มีการนำไปใช้

- จัดให้มีการสร้างสะพานเทียบเรือเพื่อรองรับการท่องเที่ยวต่อไปในอนาคต
- พัฒนาด้านโครงสร้างพื้นฐาน ถนน ไฟฟ้า ประปา โทรศัพท์ ให้มีความพร้อมเพื่อรองรับนักท่องเที่ยว
- ให้มีการฝึกอบรมอาชีพด้านมัคคุเทศก์
- ผลักดันให้มีการแก้ไขด้านกฎหมายที่เกี่ยวข้อง
- จัดทำป้ายบอกทางและหักเดือน จุดที่อาจจะเกิดอันตรายต่อนักท่องเที่ยว

.....จังหวัดตรัง

สถานที่ท่องเที่ยว	จังหวัดตรัง	
	วน	ร้อยละ
1.หาดปากเมง	162	39.10
2.หาดเจ้าไหม	45	15.75
3.น้ำตกโตนเตี	31	10.51
4.หาดหยงหลิ	32	7.15
5.น้ำตกสายรุ้ง	87	8.48
6.หาดยาว	76	4.26
7.ถ้ำทะเลเขา	68	2.69
8.สวนสาธารณะ	74	4.80
9.เกาะกระดาก	22	9.19
10.เกาะลิบง	40	3.80

14 สำนักงานท่องเที่ยวจังหวัดตรัง

เอกสารนี้เป็นเอกสารที่สงวนไว้สำหรับการใช้งานเพื่อการศึกษาเท่านั้น ไม่อนุญาตให้นำไปใช้ประโยชน์ด้านการค้า
ไม่ว่ากรณีใดๆทั้งสิ้น อีกทั้งห้ามมิให้ดัดแปลงเนื้อหา และต้องอ้างอิงถึงเจ้าของเอกสารทุกครั้งที่มีการนำไปใช้

ตารางที่ 2.15 แสดงจำนวนผู้มาเยี่ยมแหล่งท่องเที่ยวหลักที่สำคัญของจังหวัดศรีสะเกษ
ปี 2549¹¹

จำนวนผู้เยี่ยมชม จำแนกตามกิจกรรมที่กระทำระหว่างท่องเที่ยวในจังหวัดนี้ ปี 2549 จังหวัดศรีสะเกษ			
กิจกรรมที่ร่วมกระทำ	สัดส่วนของการเข้าร่วมกิจกรรม		
ระหว่างอยู่ในจังหวัด	ไทย	ต่างประเทศ	รวม
1. ท่องเเว			86.77
2. ซื้อสิน			41.55
3. กิจกรรม			9.19
4. กิจกรรม			46.72
5. ท่องเเว			13.00
6. กิจกรรม			3.73
7. กิจกรรม			1.38
8. นันทน			8.30
9. กิจกรรม			9.86
10. อื่น ๆ			7.40



15 สำนักงานท่องเที่ยวจังหวัดศรีสะเกษ

เอกสารนี้เป็นเอกสารที่สงวนลิขสิทธิ์สำหรับการใช้งานเพื่อการศึกษาเท่านั้น ไม่อนุญาตให้นำไปใช้ประโยชน์ด้านการค้า
ไม่ว่ากรณีใดๆทั้งสิ้น อีกทั้งห้ามมิให้ดัดแปลงเนื้อหา และต้องอ้างอิงถึงเจ้าของเอกสารทุกครั้งที่มีการนำไปใช้

บทที่ 3

การศึกษาสภาพปัจจุบันของชุมชนเมืองและพื้นที่ศึกษา

3.1 การศึกษาพื้นที่ศึกษา

3.1.1



ภาพที่ 3.1 แผนที่แสดงชุมชนบ้านเกาะมุกด์

เอกสารนี้เป็นเอกสารที่สงวนไว้สำหรับการใช้งานเพื่อการศึกษาเท่านั้น ไม่อนุญาตให้นำไปใช้ประโยชน์ด้านการค้า ไม่ว่าจะกรณีใดๆทั้งสิ้น อีกทั้งห้ามมิให้ดัดแปลงเนื้อหา และต้องอ้างอิงถึงเจ้าของเอกสารทุกครั้งที่มีการนำไปใช้

3.1.1.1 ที่ตั้ง สภาพทั่วไปและข้อมูลพื้นฐานของเกาะมุกด์

เกาะมุกด์ตั้งอยู่ในท้องที่ตำบลเกาะลิบง อำเภอกันตัง จังหวัดตรัง อยู่ห่างจากที่ทำการอุทยานแห่งชาติ หาดเจ้าไหม 3.5 กิโลเมตร มีขนาดพื้นที่ประมาณ 4,812.5 ไร่หรือ 7.7 ตารางกิโลเมตร ความยาวหัวจรดท้ายเกาะประมาณ 4 กิโลเมตร ลักษณะของเกาะ เป็น เกาะใหญ่ด้านทิศตะวันตกเป็นที่ตั้งของถ้ำมรกต หรือที่ชาวบ้านเรียกว่าถ้ำน้ำสภาพป่าบนภูเขาสูงชันเป็นป่าดิบชื้น ได้หัวแหลมเกาะมุกด์เป็นป่าชายเลน จากทะเลทางทิศตะวันตกเฉียงเหนือมีปะการังอ่อนหลากสี ส่วนทางด้านตะวันออกมีเขตชุมชนบ้านเกาะมุกด์อยู่บริเวณหัวแหลมที่หน้าด้วยหาดหัวแหลมและอ่าวพังงาและแนวหญ้าทะเล

3.1.2

จ.ตรัง



เกาะลิบง อ.กันตัง

เล

น.เขตห้าม	ทพ.เขต	ผ.ก.ก.เขต
นายสมเสียน	กานลำ	องค์การบริหารส่วนตำบล
นายอุดม	สะอานที	สารวัตรกำนัน
นายสมิตร	สามห้วย	ผู้อำนวยการโรงเรียน
ด.ต.สัมพันธ์	ชุมตริ	เจ้าหน้าที่สายตรวจ
ด.ต.บุญธรรม	สุขแก้ว	เจ้าหน้าที่สายตรวจ
นายบุณลาด	กานลำ	อินมามมัสยิดเกาะมุกด์

เอกสารนี้เป็นเอกสารที่สงวนไว้สำหรับการใช้งานเพื่อการศึกษาเท่านั้น ไม่อนุญาตให้นำไปใช้ประโยชน์ด้านการค้า ไม่ว่าจะกรณีใดๆทั้งสิ้น อีกทั้งห้ามมิให้ดัดแปลงเนื้อหา และต้องอ้างอิงถึงเจ้าของเอกสารทุกครั้งที่มีการนำไปใช้

3.1.2 ประชากรรวมทั้งหมด 1,761 คน แยกเป็นชาย 893 คน และหญิง 868 คน

การประกอบอาชีพ

-ประมง 55 %

-เกษตร 20 %

-ค้าขาย 10 %

-รับจ้าง 15 %



3.1.3

-ศาสนาพุทธ 22.02 % จำนวน 388 คน

3.1.4 ด้านโครงสร้างพื้นฐาน

การคมนาคม

-ถนนคอนกรีตเสริมเหล็ก 2 สาย

-ถนนลูกรัง 5 สาย

การโทรคมนาคม

-ตู้โทรศัพท์สาธารณะ 1 แห่ง

เอกสารนี้เป็นเอกสารที่สงวนไว้สำหรับการใช้งานเพื่อการศึกษาเท่านั้น ไม่อนุญาตให้นำไปใช้ประโยชน์ด้านการค้า ไม่ว่าจะกรณีใดๆทั้งสิ้น อีกทั้งห้ามมิให้ดัดแปลงเนื้อหา และต้องอ้างอิงถึงเจ้าของเอกสารทุกครั้งที่มีการนำไปใช้

การไฟฟ้า

-เปิดให้ใช้เป็นเวลารันละ 2 ช่วงได้แก่เวลา 10.00 - 13.00 น. และ 16.00 - 24.00 น.

แหล่งน้ำธรรมชาติ

-ลำน้ำ, ลำห้วย 1 สาย

-บึง, หนอง 1 แห่ง

แหล่งน้ำที่สร้างขึ้น

3.1.5

คลุมพื้นที่ชาย
Forest) พบใ
ได้แก่ โกงกาง
และหวายถึง
ใหม่เป็นแหล่ง
จากการสำรวจ
น้ำตาล หญ้า



forest) คลอบ
(Mangrove
ไม้ที่สำคัญ
ปลาทอม จาก
แห่งชาติหาดเจ้า
และเกาะมุกด์
กระบะนาไม้สั้นสี
ง และหญ้าใบ

มกรูด ป่าชายหาด (Beach Forest) ขึ้นอยู่เป็นบริเวณแคบๆตามชายหาดและตามไร่นาที่น้ำทะเล
ท่วมไม่ถึง พันธุ์ไม้ที่สำคัญ เช่น นูกวาง สมทะเล กระดังงู เม่า พื้นที่ราบต่อจากชายหาดเป็นป่าโปร่ง
ประกอบด้วยไม้แคระแกร็น พันธุ์ไม้สำคัญได้แก่ เคี่ยม นนทรี เสม็ดแดง ยอป่า ทนาคแห้ง ช้องแฉว
พื้นชั้นล่างเป็นพวกหญ้าชนิดต่างๆ และป่าเขาหินปูน พบด้านทิศตะวันตกของเกาะมุกด์ เกาะเชือก
เกาะแหวน เกาะปลิง เขาแบนะ เขาหยงหลัง เขาเมง และเขาเจ้าใหม่ ประกอบด้วยพืชพรรณเฉพาะ
พื้นที่ เช่น จันทน์ผา เบ้ง สลัดได ยอป่า เตยเขา ปรงเขา กล้วยไม้ชนิดต่างๆและบอนเป็นต้น

3.1.5.2 ทรัพยากรทางการท่องเที่ยวที่มีชื่อเสียงของเกาะมุกด์ ได้แก่ ถ้ำมรกต อ่าว

พังกา ชายหาดและแหล่งต่างๆบนหมู่บ้านเกาะมุกด์เป็นชุมชนที่ดำรงชีวิตที่น่าสนใจ ความเป็นอยู่ที่

เอกสารนี้เป็นเอกสารที่สงวนไว้สำหรับการใช้งานเพื่อการศึกษาเท่านั้น ไม่อนุญาตให้นำไปใช้ประโยชน์ด้านการค้า
ไม่ว่ากรณีใดๆทั้งสิ้น อีกทั้งห้ามมิให้ดัดแปลงเนื้อหา และต้องอ้างอิงถึงเจ้าของเอกสารทุกครั้งที่มีการนำไปใช้

สอดคล้องกลมกลืน ทั้งทางด้านภูมิสถาปัตย์และธรรมชาติ เกาะมุกด์ยังเป็นแหล่งผลิตสินค้าพื้นเมืองที่มีชื่อเสียง ได้แก่ มะพร้าว ปลาเค็ม และปลิงทะเล เป็นต้น

3.2 การศึกษาศรภาพปัจจุบันของพื้นที่ศึกษา

3.2.1 ด้านกายภาพ

เกาะมุกด์ตั้งอยู่ในท้องที่ตำบลเกาะลิบง อำเภอกันตัง จังหวัดตรัง อยู่ห่างจากที่ทำการอุทยานแห่งชาติหาดเจ้าไหม 3.5 กิโลเมตรมีขนาดพื้นที่ประมาณ 4,812.5 ไร่หรือ 7.7 ตารางกิโลเมตร

ความยาวหัวเกาะเป็นแหล่งท่องเที่ยว ถ้ำมรกต หรือป่าชายเลน จากชุมชนบ้านเกาะ

ง" ถ้ำมรกต ซึ่งถูกเป็นที่ตั้งของเกาะมุกด์เป็นวันออกมีเขตแนวภูเขาทะเล

เกาะในทะเล เกาะสภาพป่ามุกด์



ังชาติประเภทหมู่และทิศใต้ ของชุมชนบ้านเกาะ

มีอากาศแบบร้อน

ชื้นสลับร้อนชื้น ได้รับอิทธิพลจากลมมรสุมตะวันตกเฉียงใต้และลมมรสุมตะวันออกเฉียงเหนือทั้งสองด้าน จึงทำให้ฝนตกชุกตลอดปีทำให้เกิดฤดู 2 ฤดู คือ ฤดูร้อนและฤดูฝน เดือนที่หนาวที่สุดหนาวโดยฤดูร้อนเริ่มตั้งแต่เดือนมกราคม - เมษายน ส่วนฤดูฝนเริ่มตั้งแต่เดือนพฤษภาคม - ธันวาคม อากาศร้อนชื้นถึงชุ่มชื้นอุณหภูมิโดยเฉลี่ยตลอดปีประมาณ 27 องศาเซลเซียส มีฝนตกโดยเฉลี่ยทั้งปีประมาณมากกว่า 2,100 มิลลิเมตรต่อปี

เอกสารนี้เป็นเอกสารที่สงวนไว้สำหรับการใช้งานเพื่อการศึกษาเท่านั้น ไม่อนุญาตให้นำไปใช้ประโยชน์ด้านการค้าไม่ว่ากรณีใดๆทั้งสิ้น อีกทั้งห้ามมิให้ดัดแปลงเนื้อหา และต้องอ้างอิงถึงเจ้าของเอกสารทุกครั้งที่มีการนำไปใช้



ภาพที่ 3.2 แผนที่แสดงเกาะมุกด์

เอกสารนี้เป็นเอกสารที่สงวนไว้สำหรับการใช้งานเพื่อการศึกษาเท่านั้น ไม่อนุญาตให้นำไปใช้ประโยชน์ด้านการค้า
ไม่ว่ากรณีใดๆทั้งสิ้น อีกทั้งห้ามมิให้ดัดแปลงเนื้อหา และต้องอ้างอิงถึงเจ้าของเอกสารทุกครั้งที่มีการนำไปใช้

3.2.1.3 ด้านทรัพยากรป่าไม้และพรรณพืช

ลักษณะการกระจายตัวของพันธุ์พืชบริเวณอุทยานแห่งชาติเขาหัดเจ้าใหม่จะแปรผันไปตามลักษณะภูมิประเทศซึ่งสามารถจำแนกสังคมพืชได้ดังนี้

-ป่าดงดิบแล้ง (Dry evergreen forest) ครอบคลุมพื้นที่ชายฝั่งตอนในบริเวณเขาน้ำราบ บ่อน้ำร้อน ทิศตะวันออกของชายหัดเป็นส่วนใหญ่ รวมทั้งบนเกาะมุกด์ พันธุ์ไม้ที่พบได้แก่ ยางวาด ตะเคียนหิน ตะเคียนทอง ตำเสา หลุมพอ คอแลน เป็นต้น พืชพื้นล่างเป็นพวกหวายและเถาวัลย์

ทำการอุทยานแตามอ่าวของเกาะตามุมทะเล เป็นและสาหร่ายทะเล 3,975 ไร่ ระหนญาเต่า หนญาปล้องยาว หนญา



ในบริเวณหลังที่มีการกระจายอยู่ รง ตะบูน ถั่วไก่แก่ หนญาทะเล ครอบคลุมพื้นที่ 8 ชนิด ได้แก่ หนญาชะเงาใบสั้น



ภาพที่ 3.3 แสดงป่าชายเลน

เอกสารนี้เป็นเอกสารที่สงวนไว้สำหรับการใช้งานเพื่อการศึกษาเท่านั้น ไม่อนุญาตให้นำไปใช้ประโยชน์ด้านการค้า ไม่ว่าจะกรณีใดๆ ทั้งสิ้น อีกทั้งห้ามมิให้ดัดแปลงเนื้อหา และต้องอ้างอิงถึงเจ้าของเอกสารทุกครั้งที่มีการนำไปใช้

-ป่าชายหาด (Beach Forest) ขึ้นอยู่เป็นบริเวณแคบๆตามชายหาดและตามโขดหินที่น้ำทะเลท่วมไม่ถึง พันธุ์ไม้ที่สำคัญ เช่น หูกวาง สนทะเล กระติง เม่า พื้นที่ราบต่อจากชายหาดเป็นป่าโปร่งประกอบด้วยไม้แคระแกร็น พันธุ์ไม้สำคัญได้แก่ เคี่ยม นนทรี เสม็ดแดง ยอป่า หนามแท่ง ช้องแมว พืชชั้นล่างเป็นพวกหญ้าชนิดต่างๆ



เขาเบนะ เขาหะ
เบ็ง สลัดได ยอ

หวน เกาะปลิง
เช่น จันทน์ผา



ภาพที่ 3.5 แสดงป่าเขาหินปูน

เอกสารนี้เป็นเอกสารที่สงวนไว้สำหรับการใช้งานเพื่อการศึกษาเท่านั้น ไม่อนุญาตให้นำไปใช้ประโยชน์ด้านการค้าไม่ว่ากรณีใดๆทั้งสิ้น อีกทั้งห้ามมิให้ดัดแปลงเนื้อหา และต้องอ้างอิงถึงเจ้าของเอกสารทุกครั้งที่มีการนำไปใช้



ภาพที่ 3.7 แสดงหญ้าทะเล

เอกสารนี้เป็นเอกสารที่สงวนไว้สำหรับการใช้งานเพื่อการศึกษาเท่านั้น ไม่อนุญาตให้นำไปใช้ประโยชน์ด้านการค้า ไม่ว่าจะกรณีใดๆทั้งสิ้น อีกทั้งห้ามมิให้ดัดแปลงเนื้อหา และต้องอ้างอิงถึงเจ้าของเอกสารทุกครั้งที่มีการนำไปใช้



เจ้าหน้าที่ประจำ
ห้องสำหรับปฐม
ความสามารถฯ
ทางด้านอาหาร
ของสถานีนามั



1 แห่ง และมี
ตรวจผู้ป่วยและ
มีผู้ป่วยที่เกินขีด
แหล่งให้บริการ
อสม. เจ้าหน้าที่
ที่



ภาพที่ 3.9 แสดงสถานีนามัแสดงสถานีนามัเกาะมุกด์

เอกสารนี้เป็นเอกสารที่สงวนไว้สำหรับการใช้งานเพื่อการศึกษาเท่านั้น ไม่อนุญาตให้นำไปใช้ประโยชน์ด้านการค้า
ไม่ว่ากรณีใดๆทั้งสิ้น อีกทั้งห้ามมิให้ดัดแปลงเนื้อหา และต้องอ้างอิงถึงเจ้าของเอกสารทุกครั้งที่มีการนำไปใช้

-ที่ทำการตำรวจสายตรวจ บนเกาะมุกด์ ซึ่งมีเจ้าหน้าที่ประจำ 2 นาย ส่วนตำรวจท่องเที่ยวจะไม่มีป้อมหรือสถานีที่เกาะมุกด์ และเน้นเฉพาะกรณีของนักท่องเที่ยวเป็นหลักรับผิดชอบ เกี่ยวกับการบริหารความสงบเรียบร้อยความปลอดภัย การรักษากฎหมาย และการป้องกันอาชญากรรม



ทางด้านจิตใจ
พระสงฆ์จากตัว

พุทธและที่พึ่ง
ศาสนาก็จะมี



ภาพที่ 3.11 แสดงสำนักสงฆ์บ้านเกาะมุกด์

เอกสารนี้เป็นเอกสารที่สงวนไว้สำหรับการใช้งานเพื่อการศึกษาเท่านั้น ไม่อนุญาตให้นำไปใช้ประโยชน์ด้านการค้า ไม่ว่าจะกรณีใดๆทั้งสิ้น อีกทั้งห้ามมิให้ดัดแปลงเนื้อหา และต้องอ้างอิงถึงเจ้าของเอกสารทุกครั้งที่มีการนำไปใช้

-มัสยิดบ้านเกาะมุกด์เป็นสถานที่ประกอบพิธีกรรมทางศาสนาอิสลามซึ่งเป็นศาสนาที่ประชากรบนเกาะมุกด์นับถือมากที่สุด โดยมีอินหม่ามมัสยิดเกาะมุกด์เป็นผู้ประกอบพิธีต่างๆ



ปั้นรวม โดยกา:

แองการใช้เครื่อง
วัน



ภาพที่ 3.13 แสดงโรงจักรไฟฟ้าเกาะมุกด์

-ศูนย์พัฒนาเด็กเล็กบ้านเกาะมุกด์เป็นสถานรับเลี้ยงเด็กอ่อนที่มีอายุตั้งแต่ 2 - 3 ขวบ

เริ่มตั้งแต่เวลา 07.00 – 14.30 น. ทุกวันจันทร์ - ศุกร์

เอกสารนี้เป็นเอกสารที่สงวนไว้สำหรับการใช้งานเพื่อการศึกษาเท่านั้น ไม่อนุญาตให้นำไปใช้ประโยชน์ด้านการค้าไม่ว่ากรณีใดๆทั้งสิ้น อีกทั้งห้ามมิให้ดัดแปลงเนื้อหา และต้องอ้างอิงถึงเจ้าของเอกสารทุกครั้งที่มีการนำไปใช้



3.2.3

ปีละไม่น้อยกว่า
โดยนักท่องเที่ยว
ธรรมชาติอยู่มาก
ความสำคัญกับ
ได้แก่ หาดเจ้าไ้



เข้ามาท่องเที่ยว
กเป็นหมู่คณะ
มที่ยังคงเป็น
คส่วนใหญ่ให้
ความนิยม

อสิกาและ
และเส้นทางที่

อำเภอกันตัง จัง

99 องศา 13 ลิปดา - 99 องศา 29 ลิปดา มีเนื้อที่ทั้งหมดประมาณ 144,292.35 ไร่ หรือ 230.87 ตาราง
กิโลเมตร

- พื้นที่ชายฝั่งทะเล รวมทั้งเกาะมุกต์ เกาะกระดานเกาะแหวน เกาะเชือก เกาะปลิง
เกาะเจ้าไหม เกาะเมง

- พื้นน้ำ ครอบคลุมพื้นที่ประมาณ 137.22 ตารางกิโลเมตร

ทิศเหนือ จดเขาจองจันทร์ อำเภอกันตัง คลองเมงและคลองลำยาว ตำบลไม้ฝาด

อำเภอ สิกา จังหวัดตรัง

ทิศใต้ จดทะเลอันดามัน เกาะลิบง และปากน้ำกันตัง

เอกสารนี้เป็นเอกสารที่สงวนไว้สำหรับการใช้งานเพื่อการศึกษาเท่านั้น ไม่อนุญาตให้นำไปใช้ประโยชน์ด้านการค้า
ไม่ว่ากรณีใดๆทั้งสิ้น อีกทั้งห้ามมิให้ดัดแปลงเนื้อหา และต้องอ้างอิงถึงเจ้าของเอกสารทุกครั้งที่มีการนำไปใช้

ทิศตะวันออก จุดควนดินแดง ควนเม็ตจูน ควนลู่ และควนแดง

ทิศตะวันตก จุดทะเลอันดามัน เกาะไหง เกาะมำ ของอุทยานแห่งชาติ หมู่เกาะลันตา

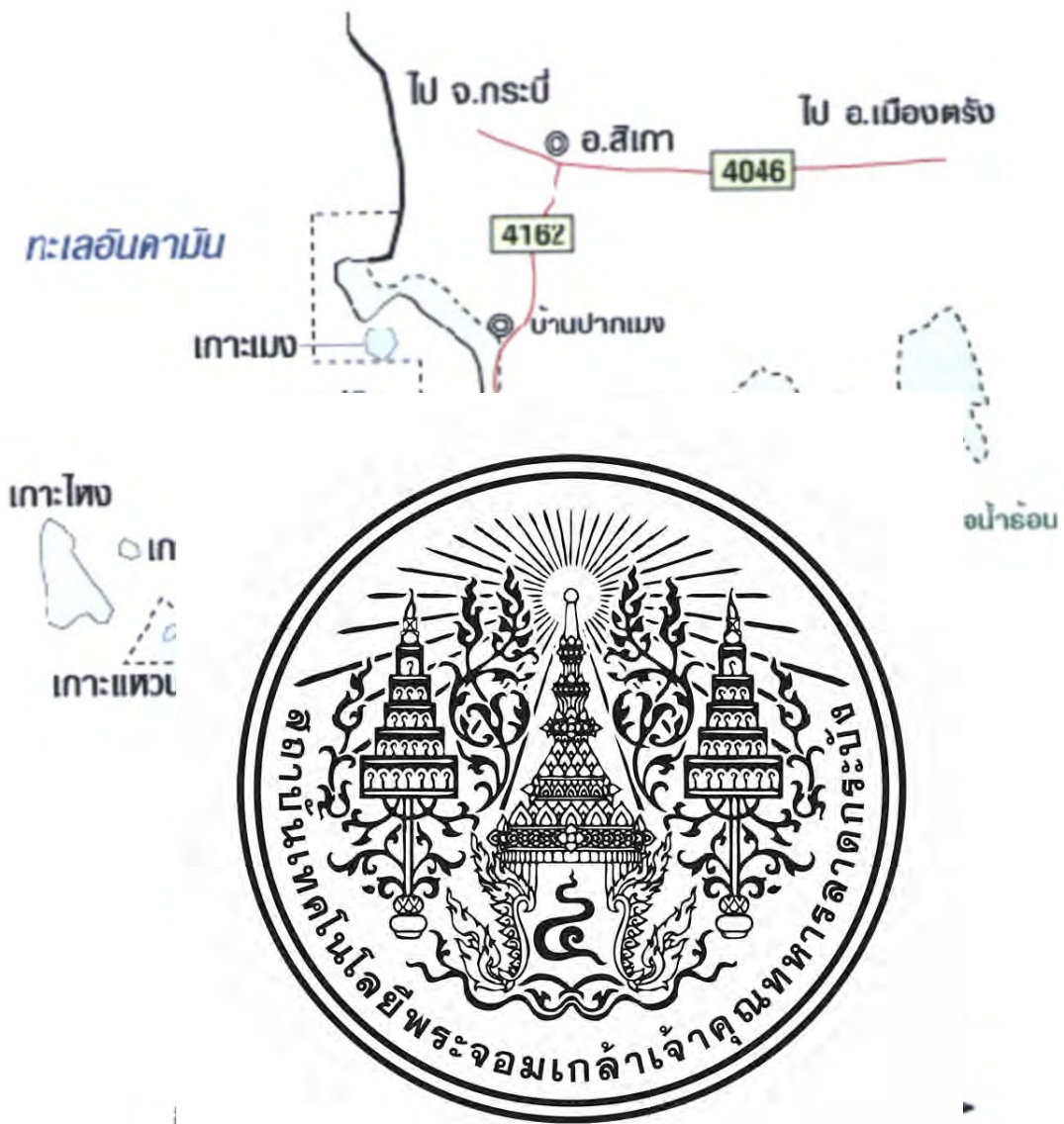
3.2.3.3 ด้านการเดินทางไปยังเกาะมุกด์ การเดินทางโดยเรือโดยสาร มีเรือหางยาว นั่งได้ 10 คนจากท่าเรือปากเมง ใช้เวลาเดินทาง 40 นาที ค่าเช่าเรือเหมาลำราคาประมาณ 1,800 บาท/วันจากท่าเรือควนตุงกู มีเรือโดยสารออกวันละเที่ยวช่วงเช้า หรือจะเหมาเรือหางยาวขนาดใหญ่ไป ก็ได้ใช้เวลาเดินทางประมาณ 15 - 20 นาที ค่าเช่าเรือเหมาลำราคาประมาณ 800 -1,000 บาท/วัน ถ้าพัก บนเกาะมุกด์มีเรือไปท่าเรือสะพานยาว เวลา 11.30 – 13.00 น. ค่า เรือคนละ 40 บาท แต่ถ้าเหมาไป เที่ยวเดียว 400 บาท ไปกลับได้ 600 บาท ไปเรือโดยสารจากท่าเรือสะพานยาว เวลา 11.30 น. 100 บาทจาก ท่าเรือบ้านเจ้าไ้

บาท/วัน



ภาพที่ 3.15 แสดงท่าเรือตุงกู

เอกสารนี้เป็นเอกสารที่สงวนไว้สำหรับการใช้งานเพื่อการศึกษาเท่านั้น ไม่อนุญาตให้นำไปใช้ประโยชน์ด้านการค้า ไม่ว่าจะกรณีใดๆทั้งสิ้น อีกทั้งห้ามมิให้ดัดแปลงเนื้อหา และต้องอ้างอิงถึงเจ้าของเอกสารทุกครั้งที่มีการนำไปใช้



ภาพที่ 3.16 แผนที่แสดงการเข้าถึงอุทยานแห่งชาติหาดเจ้าไหม

เอกสารนี้เป็นเอกสารที่สงวนไว้สำหรับการใช้งานเพื่อการศึกษาเท่านั้น ไม่อนุญาตให้นำไปใช้ประโยชน์ด้านการค้า
ไม่ว่ากรณีใดๆทั้งสิ้น อีกทั้งห้ามมิให้ดัดแปลงเนื้อหา และต้องอ้างอิงถึงเจ้าของเอกสารทุกครั้งที่มีการนำไปใช้



ภาพที่ 3.17 แผนที่แสดงการเข้าถึงเกาะมุกด์

เอกสารนี้เป็นเอกสารที่สงวนไว้สำหรับการใช้งานเพื่อการศึกษาเท่านั้น ไม่อนุญาตให้นำไปใช้ประโยชน์ด้านการค้า
ไม่ว่ากรณีใดๆทั้งสิ้น อีกทั้งห้ามมิให้ดัดแปลงเนื้อหา และต้องอ้างอิงถึงเจ้าของเอกสารทุกครั้งที่มีการนำไปใช้



ภาพที่ 3.18 แผนที่แสดงแหล่งท่องเที่ยวเกาะมุกด์

เอกสารนี้เป็นเอกสารที่สงวนไว้สำหรับการใช้งานเพื่อการศึกษาเท่านั้น ไม่อนุญาตให้นำไปใช้ประโยชน์ด้านการค้า ไม่ว่าจะกรณีใดๆทั้งสิ้น อีกทั้งห้ามมิให้ดัดแปลงเนื้อหา และต้องอ้างอิงถึงเจ้าของเอกสารทุกครั้งที่มีการนำไปใช้

3.2.3.3. สถานที่ท่องเที่ยวบนเกาะมุกด์ ทางด้านตะวันออกของเกาะมุกด์ เป็นอ่าว พังกามีหาดทรายขาวสะอาดยาวชายทะเลมีหาดทรายขาวละเอียด น้ำใส เหมาะแก่การเล่นน้ำ มีต้น มะพร้าวเป็นทิวแถวให้ร่มเงาเย็นสบาย ทำให้บรรยากาศร่มรื่นเงียบสงบ



แหล่งชุมชนบ้าน
ไทยมุสลิมกับชา



พานยาว และ
กลืนระหว่างชาว



ภาพที่ 3.20 แสดงหาดหัวแหลม

เอกสารนี้เป็นเอกสารที่สงวนไว้สำหรับการใช้งานเพื่อการศึกษาเท่านั้น ไม่อนุญาตให้นำไปใช้ประโยชน์ด้านการค้า ไม่ว่าจะกรณีใดๆทั้งสิ้น อีกทั้งห้ามมิให้ดัดแปลงเนื้อหา และต้องอ้างอิงถึงเจ้าของเอกสารทุกครั้งที่มีการนำไปใช้

แหลมหินแพหรือแหลมนางเงือก ตั้งอยู่ทางทิศใต้ของเกาะ ยังไม่มีกิจกรรมท่องเที่ยว
มากนัก เนื่องจากอยู่ในบริเวณสวนยาวพารา



ประหยัดจำนวน
เดือน

ละบั้งกะไลราคา
เวลาที่นาน 2-3



ภาพที่ 3.22 แสดงหาดฝรั่ง

เอกสารนี้เป็นเอกสารที่สงวนไว้สำหรับการใช้งานเพื่อการศึกษาเท่านั้น ไม่อนุญาตให้นำไปใช้ประโยชน์ด้านการค้า
ไม่ว่ากรณีใดๆทั้งสิ้น อีกทั้งห้ามมิให้ดัดแปลงเนื้อหา และต้องอ้างอิงถึงเจ้าของเอกสารทุกครั้งที่มีการนำไปใช้

หาดสบายอยู่ทางด้านตะวันตกของเกาะมุกด์ เป็นเพียงหาดเดียวที่อยู่ในอ่าวสบาย หรืออ่าวโละเหเนา ติดกับแนวเชิงเขาที่มีผาสูงชัน เดินทางเข้าถึงโดยใช้เรือเพียงอย่างเดียว



และเป็นส่วนตัว


มีความเงียบสงบ



ภาพที่ 3.24 แสดงอ่าวขาม

เอกสารนี้เป็นเอกสารที่สงวนไว้สำหรับการใช้งานเพื่อการศึกษาเท่านั้น ไม่อนุญาตให้นำไปใช้ประโยชน์ด้านการค้า ไม่ว่าจะกรณีใดๆทั้งสิ้น อีกทั้งห้ามมิให้ดัดแปลงเนื้อหา และต้องอ้างอิงถึงเจ้าของเอกสารทุกครั้งที่มีการนำไปใช้


ถ้ำมรกต ตั้งอยู่ทางทิศตะวันตกของเกาะ เป็นจุดที่นักท่องเที่ยวต้องการมาแวะชมมากที่สุดของเกาะมุกด์ ลักษณะเป็นทะเลใน ปากถ้ำเป็นโพรงเล็กๆ สูง 4 เมตร กว้าง 6-8 เมตร ระยะจากปากถ้ำเขาไปประมาณ 80 เมตร นักท่องเที่ยวต้องใส่ชูชีพลอยคอเข้าไป จึงควรรักษาไฟฉายกันน้ำติดตัวไปด้วย ใช้สองทาง ดูหินย้อย หรือดูปลาระหว่างทางก็ได้ เมื่อผ่านพ้นความมืดของถ้ำ ก็จะพบกับสระน้ำทะเลใสสีเขียวมรกตที่นิ่งสนิท และหาดทรายเล็กๆ โอบล้อมด้วยเพิงผาสูงรอบด้าน ร่มรื่นด้วยแมกไม้เขียวขจี



ภาพที่ 3.24 แสดงถ้ำมรกต


เอกสารนี้เป็นเอกสารที่สงวนไว้สำหรับการใช้งานเพื่อการศึกษาเท่านั้น ไม่อนุญาตให้นำไปใช้ประโยชน์ด้านการค้า ไม่ว่าจะกรณีใดๆทั้งสิ้น อีกทั้งห้ามมิให้ดัดแปลงเนื้อหา และต้องอ้างอิงถึงเจ้าของเอกสารทุกครั้งที่มีการนำไปใช้

3.2.3.4.ด้านสาธารณูปโภค-สาธารณูปการสภาพปัจจุบัน



ภาพที่ 3.25 แผนที่แสดงศาสนสถานบ้านเกาะมุกด์

เอกสารนี้เป็นเอกสารที่สงวนไว้สำหรับการใช้งานเพื่อการศึกษาเท่านั้น ไม่อนุญาตให้นำไปใช้ประโยชน์ด้านการค้า ไม่ว่าจะกรณีใดๆทั้งสิ้น อีกทั้งห้ามมิให้ดัดแปลงเนื้อหา และต้องอ้างอิงถึงเจ้าของเอกสารทุกครั้งที่มีการนำไปใช้



อนามย์บ้านเกาะมุกด์



โรงจักรไฟฟ้าบ้านเกาะมุกด์

ภาพที่ 3.26 แผนที่แสดงสาธารณูปโภค - สาธารณูปการบนเกาะมุกด์

เอกสารนี้เป็นเอกสารที่สงวนไว้สำหรับการใช้งานเพื่อการศึกษาเท่านั้น ไม่อนุญาตให้นำไปใช้ประโยชน์ด้านการค้า
ไม่ว่ากรณีใดๆทั้งสิ้น อีกทั้งห้ามมิให้ดัดแปลงเนื้อหา และต้องอ้างอิงถึงเจ้าของเอกสารทุกครั้งที่มีการนำไปใช้



ภาพที่ 3.27 แผนที่แสดงสาธารณูปโภค - สาธารณูปการบนเกาะมุกด์

เอกสารนี้เป็นเอกสารที่สงวนไว้สำหรับการใช้งานเพื่อการศึกษาเท่านั้น ไม่อนุญาตให้นำไปใช้ประโยชน์ด้านการค้า
ไม่ว่ากรณีใดๆทั้งสิ้น อีกทั้งห้ามมิให้ดัดแปลงเนื้อหา และต้องอ้างอิงถึงเจ้าของเอกสารทุกครั้งที่มีการนำไปใช้



ภาพที่ 3.28 แผนที่แสดงเส้นทางสัญจรบนเกาะมุกด์

เอกสารนี้เป็นเอกสารที่สงวนไว้สำหรับการใช้งานเพื่อการศึกษาเท่านั้น ไม่อนุญาตให้นำไปใช้ประโยชน์ด้านการค้า
ไม่ว่ากรณีใดๆทั้งสิ้น อีกทั้งห้ามมิให้ดัดแปลงเนื้อหา และต้องอ้างอิงถึงเจ้าของเอกสารทุกครั้งที่มีการนำไปใช้



ภาพที่ 3.29 แผนที่แสดงภูมิทัศน์รีสอร์ทบนเกาะมุกด์

เอกสารนี้เป็นเอกสารที่สงวนไว้สำหรับการใช้งานเพื่อการศึกษาเท่านั้น ไม่อนุญาตให้นำไปใช้ประโยชน์ด้านการค้า ไม่ว่าจะกรณีใดๆทั้งสิ้น อีกทั้งห้ามมิให้ดัดแปลงเนื้อหา และต้องอ้างอิงถึงเจ้าของเอกสารทุกครั้งที่มีการนำไปใช้



ภาพที่ 3.30 แผนที่แสดงภูมิทัศน์ชุมชนบนเกาะมุกด์

เอกสารนี้เป็นเอกสารที่สงวนไว้สำหรับการใช้งานเพื่อการศึกษาเท่านั้น ไม่อนุญาตให้นำไปใช้ประโยชน์ด้านการค้า ไม่ว่าจะกรณีใดๆทั้งสิ้น อีกทั้งห้ามมิให้ดัดแปลงเนื้อหา และต้องอ้างอิงถึงเจ้าของเอกสารทุกครั้งที่มีการนำไปใช้



ภาพที่ 3.31 แผนที่แสดงภูมิทัศน์ธรรมชาติบนเกาะมุกด์

เอกสารนี้เป็นเอกสารที่สงวนไว้สำหรับการใช้งานเพื่อการศึกษาเท่านั้น ไม่อนุญาตให้นำไปใช้ประโยชน์ด้านการค้า ไม่ว่าจะกรณีใดๆทั้งสิ้น อีกทั้งห้ามมิให้ดัดแปลงเนื้อหา และต้องอ้างอิงถึงเจ้าของเอกสารทุกครั้งที่มีการนำไปใช้

3.2.4 ลักษณะอาคารในพื้นที่ศึกษา

ชุมชนบ้านเกาะมุกด์ ซึ่งปลูกสร้างบ้านพักอาศัยเป็นหลังเรียงกันเป็นแนวยาวบริเวณริมหาดหัวแหลม เป็นงานทางด้านสถาปัตยกรรมที่ผสมกลมกลืนกันระหว่างศิลปะของชาวไทยมุสลิมกับชาวไทยเชื้อสายจีนและชาวไทยพุทธที่อยู่ร่วมกันได้อย่างน่าสนใจ การสร้างบ้านพักอาศัยนั้นจะมีโครงสร้างไม้ เหล็ก และคอนกรีต ส่วนผนังจะประกอบด้วยวัสดุจากธรรมชาติที่หาได้จากในพื้นที่สภาพอาคาร แบ่งได้ 3 ประเภท

-สภาพอาคารแบบชาวไทยมุสลิม ได้แก่ มัสยิด และบ้านเรือนซึ่งปลูกติดกันเป็นแถวบริเวณหาดหัวแหลม

ลานอ

บริเวณ ชุมชนบ้าน

เกาะมุกด์ บริเวณ



จายกันในพื้นที่

พื้นที่ชุมชนบ้าน



ภาพที่ 3.32 แสดงอาคารแบบชาวไทยพุทธ

เอกสารนี้เป็นเอกสารที่สงวนไว้สำหรับการใช้งานเพื่อการศึกษาเท่านั้น ไม่อนุญาตให้นำไปใช้ประโยชน์ด้านการค้าไม่ว่ากรณีใดๆทั้งสิ้น อีกทั้งห้ามมิให้ดัดแปลงเนื้อหา และต้องอ้างอิงถึงเจ้าของเอกสารทุกครั้งที่มีการนำไปใช้



ภาพที่ 3.34 แสดงอาคารแบบชาวไทยเชื้อสายจีน

เอกสารนี้เป็นเอกสารที่สงวนไว้สำหรับการใช้งานเพื่อการศึกษาเท่านั้น ไม่อนุญาตให้นำไปใช้ประโยชน์ด้านการค้า
ไม่ว่ากรณีใดๆทั้งสิ้น อีกทั้งห้ามมิให้ดัดแปลงเนื้อหา และต้องอ้างอิงถึงเจ้าของเอกสารทุกครั้งที่มีการนำไปใช้

ความสูงของอาคาร

ความสูงของอาคารในพื้นที่ศึกษาแบ่งออกเป็น 2 ระดับคือ

-อาคารสูง 1 ชั้น เป็นความสูงของอาคารของอาคารส่วนใหญ่ในพื้นที่ชุมชนบ้านเกาะมุกด์ เช่น บ้านพักอาศัย รีสอร์ทและบังกะโล เป็นต้น

-อาคารสูง 2 ชั้น ส่วนใหญ่เป็นอาคารราชการ เช่น โรงเรียน อนามัยและบ้านพักอาศัย

3.2.5 กรรมสิทธิ์ที่ดิน

พื้นที่ส่วนใหญ่เป็นกรรมสิทธิ์ของบ้านพักอาศัย และสาธารณะ ซึ่ง



3.2.6

ประชาชนจะอด้านทิศใต้และประหยัดจำนง

บ้านเกาะมุกด์ซึ่งเกาะและบริเวณบังกะโลราคาการได้รับการ

ส่งเสริมให้เป็นสถานที่ท่องเที่ยวระดับจังหวัดและภูมิภาค เพราะในพื้นที่มีทรัพยากรธรรมชาติที่สำคัญคือ ภูเขาทะเลแหล่งใหญ่ที่สุดของประเทศไทยซึ่งเป็นอาหารของพะยูนฝูงสุดท้ายของประเทศและยังมีถ้ำมรกต ซึ่งเป็นสถานที่ท่องเที่ยวสำคัญของเกาะที่สามารถที่จะดึงดูดนักท่องเที่ยวมาเยี่ยมชมได้เป็นจำนวนมากไม่ว่าจะเป็นชาวไทยและชาวต่างประเทศ ส่วนที่ 2 การใช้ที่ดินประเภทเกษตรกรรมเป็นพื้นที่หลักของคนในชุมชนที่ใช้ทำอาชีพเกษตรกรรมทำสวนยาง สวนมะพร้าวและส่วนมากก็ทำการประมงพื้นบ้าน จากศักยภาพของพื้นที่ศึกษา พอสรุปได้ว่า ในบริเวณพื้นที่ศึกษามีความควรที่จะพัฒนาและปรับปรุง ให้เป็นไปตามความเหมาะสม และเพื่อรองรับการขยายตัวของชุมชนและรองรับนักท่องเที่ยวในอนาคตที่จะเข้ามาใช้บริการและเพิ่มมากขึ้น

เอกสารนี้เป็นเอกสารที่สงวนไว้สำหรับการใช้งานเพื่อการศึกษาเท่านั้น ไม่อนุญาตให้นำไปใช้ประโยชน์ด้านการค้าไม่ว่ากรณีใดๆทั้งสิ้น อีกทั้งห้ามมิให้ดัดแปลงเนื้อหา และต้องอ้างอิงถึงเจ้าของเอกสารทุกครั้งที่มีการนำไปใช้

3.2.7 สรุปสภาพทั่วไปชุมชนบ้านเกาะมุกด์

รูปแบบทางสถาปัตยกรรมส่วนใหญ่เป็นบ้านพักอาศัยแบบชนบทชั้นเดียวยกพื้นสูงที่มีความหลากหลาย การปลูกสร้างบ้านพักอาศัยเป็นหลังเรียงกันเป็นแนวยาว ผสมกลมกลืนระหว่างชาวไทยมุสลิมกับชาวไทยเชื้อสายจีนและชาวไทยพุทธที่อยู่ร่วมกัน ทั้งโครงสร้างและรูปแบบของบ้านเรือนที่มีความเหมาะสมกับสภาพแวดล้อมโดยรอบของชุมชน



เอกสารนี้เป็นเอกสารที่สงวนไว้สำหรับการใช้งานเพื่อการศึกษาเท่านั้น ไม่อนุญาตให้นำไปใช้ประโยชน์ด้านการค้า ไม่ว่าจะกรณีใดๆทั้งสิ้น อีกทั้งห้ามมิให้ดัดแปลงเนื้อหา และต้องอ้างอิงถึงเจ้าของเอกสารทุกครั้งที่มีการนำไปใช้

บทที่ 4

การวิเคราะห์สภาพทั่วไปและบทบาทของพื้นที่

4.1 การวิเคราะห์แผนพัฒนาและโครงการที่เกี่ยวข้อง

4.1.1 แผนพัฒนาการท่องเที่ยวของประเทศไทย

กระทรวงการท่องเที่ยวและกีฬา

เป้าประสงค์ : ก

ท่องเที่ยวแห่งประเทศไทย

วิสัยทัศน์

เป้าหมาย

จากการท่องเที่ยว

ยุทธศาสตร์ที่ 1

ของประเทศไทย

ภูมิภาคเอเชีย



51 รูปได้ ดังนี้

นศูนย์กลางการ

1

คน หรือมีรายได้

องค์ ดังนี้

มากขึ้น

ไปตามเป้าหมาย

ผลดีต่อเศรษฐกิจ

ng Share) ใน

กลยุทธ์ที่ 1 ส่งเสริมการพัฒนาศักยภาพในการแข่งขันตลาดเชิงรุกทั้งในและต่างประเทศ

กลยุทธ์ที่ 2 ส่งเสริมให้ประเทศไทยเป็น Gateway ในภูมิภาคเอเชีย

กลยุทธ์ที่ 3 พัฒนาระบบสารสนเทศ

กลยุทธ์ที่ 4 ส่งเสริม World Event Marketing

เอกสารนี้เป็นเอกสารที่สงวนไว้สำหรับการใช้งานเพื่อการศึกษาเท่านั้น ไม่อนุญาตให้นำไปใช้ประโยชน์ด้านการค้า ไม่ว่าจะกรณีใดๆทั้งสิ้น อีกทั้งห้ามมิให้ดัดแปลงเนื้อหา และต้องอ้างอิงถึงเจ้าของเอกสารทุกครั้งที่มีการนำไปใช้

ยุทธศาสตร์ที่ 2 การพัฒนาสินค้าและบริการด้านการท่องเที่ยว มีวัตถุประสงค์ ดังนี้

- เพื่อให้การท่องเที่ยวเป็นกลไกหลักในการกระจายรายได้ ให้นักชุมชน
- เพื่อพัฒนาและฟื้นฟูแหล่งท่องเที่ยวที่เป็นเป้าหมายทางการตลาด และดึงดูด

นักท่องเที่ยว

- เพื่อให้สินค้าและบริการการท่องเที่ยวมีมาตรฐาน สร้างความพึงพอใจแก่นักท่องเที่ยว
- เพื่อให้ นักท่องเที่ยวมีความมั่นใจในมาตรการรักษาความปลอดภัยในชีวิตและ

ทรัพย์สินของนักท่องเที่ยว

ยุทธศาสตร์การพัฒนาสินค้าบริการ มีเป้าหมาย ดังนี้

นักท่องเที่ยวใน
การท่องเที่ยว
ท้องถิ่น และ
ประกอบด้วย



เพียงพอกับที่จะดึงดูด
รายได้มาจากสาขา
ศักรปกครองส่วน
ท้องถิ่นมีประสิทธิภาพ

ของนักท่องเที่ยว
ยุทธศาสตร์ 3

ทรัพย์สิน

ท่องเที่ยว

- เพื่อให้การบริหารจัดการด้านการท่องเที่ยวสอดคล้องเชื่อมโยงกับยุทธศาสตร์

ระดับชาติ

4.1.2 แผนแม่บทอุตสาหกรรมกรรมการท่องเที่ยว

แผนแม่บทอุตสาหกรรมกรรมการท่องเที่ยวแห่งชาติ ปี (พ.ศ.2544-2553) มีนโยบายการพัฒนากิจกรรมการท่องเที่ยวให้มีความสอดคล้องกับแผนพัฒนาอย่างอื่นอย่างเป็นระบบ โดยเป็นการพัฒนาให้ประเทศไทยคงความเป็นผู้นำทางด้านด้านการท่องเที่ยวในภูมิภาคเอเชียอย่างต่อเนื่อง เพื่อก้าวสู่

เกี่ยวข้องกับการ

เอกสารนี้เป็นเอกสารที่สงวนไว้สำหรับการใช้งานเพื่อการศึกษาเท่านั้น ไม่อนุญาตให้นำไปใช้ประโยชน์ด้านการค้า ไม่ว่าจะกรณีใดๆทั้งสิ้น อีกทั้งห้ามมิให้ดัดแปลงเนื้อหา และต้องอ้างอิงถึงเจ้าของเอกสารทุกครั้งที่มีการนำไปใช้

การเป็น world class destination ส่งเสริมให้เกิดการกระจายตัวของนักท่องเที่ยวและรายได้สู่ภูมิภาคอื่นๆ

4.1.3 แผนพัฒนาการท่องเที่ยวของภาคใต้

4.1.3.1 ศักยภาพและโอกาสในการพัฒนาการท่องเที่ยว

-การคมนาคมขนส่งเชื่อมโยงกับพื้นที่โดยรอบได้สะดวกหลายเส้นทาง โดยทางรถไฟ รถยนต์ ทางอากาศมีเที่ยวบินเข้าสู่กรุงเทพฯ ทุกวัน และมีท่าเรือติดต่อกับต่างประเทศ

-ลักษณะภูมิประเทศที่เอื้ออำนวยต่อการส่งเสริมการท่องเที่ยวชายฝั่งทะเลยาว 119 กิโลเมตร มีชาย

สิบ หมาย่าง ท

จังหวัดด้านการ



พ เทศกาลเดือน

รวม ได้แบ่งกลุ่ม

4.1.4

.....จ สังคม และ การเมืองระหว่างประเทศ การพัฒนาพื้นที่ภาคใต้ควรใช้ประโยชน์จากกระแสโลกาภิวัตน์ และ ศักยภาพที่มีอยู่ในการเสริมสร้างความสามารถด้านการแข่งขันและความมั่นคงทางเศรษฐกิจ ทั้งในพื้นที่และระดับประเทศ ดังนี้

4.1.4.1 พัฒนาภาคใต้ให้สอดคล้องกับรูปแบบการพัฒนาประเทศ

-จัดรูปแบบการพัฒนาพื้นที่ของประเทศให้เป็นฐานเศรษฐกิจด้านหน้าของภูมิภาค เอเชียตะวันออกเฉียงใต้

-พัฒนาชุมชนในพื้นที่เศรษฐกิจใหม่เพื่อกระตุ้นให้ชุมชนมีความเข้มแข็งในการรองรับ เศรษฐกิจที่เชื่อมโยงระหว่างประเทศ

เอกสารนี้เป็นเอกสารที่สงวนไว้สำหรับการใช้งานเพื่อการศึกษาเท่านั้น ไม่อนุญาตให้นำไปใช้ประโยชน์ด้านการค้า ไม่ว่าจะกรณีใดๆทั้งสิ้น อีกทั้งห้ามมิให้ดัดแปลงเนื้อหา และต้องอ้างอิงถึงเจ้าของเอกสารทุกครั้งที่มีการนำไปใช้

-พัฒนาโครงสร้างพื้นฐานและระบบโลจิสติกส์เพื่อสนับสนุนการเพิ่มขีดความสามารถในการแข่งขันเชิงพื้นที่

-พัฒนาทรัพยากรธรรมชาติและสิ่งแวดล้อม เพื่อรักษาสมดุลของระบบนิเวศให้มีความยั่งยืน

4.1.4.2พัฒนาภาคใต้ให้มีความเชื่อมโยงทางเศรษฐกิจกับภูมิภาคเอเชียทั้ง 4 ด้าน คือ

1. ด้านตะวันตกและด้านเหนือ สร้างความเชื่อมโยงด้านอันดามันและมหาสมุทรอินเดีย 2. ด้านตะวันออก ปรับปรุงประสิทธิภาพท่าเรือ เพื่อเปิดเส้นทางเชื่อมโยงการขนส่งทางทะเลสู่ภูมิภาคอินโดจีนและเอเชียตะวันออกเฉียงใต้ 3. ด้านใต้ เชื่อมโยงกับภูมิภาคอาเซียนและจีนผ่านทะเลจีนใต้ และอินโดนีเซีย

4.1.5 ภาพรวมของพื้นที่

ผู้ประกอบการสิ่งแวดล้อม

ทรัพยากรการท

- ทะเลอันดามัน นักท่องเที่ยวตลอด



การท่องเที่ยว

โรงงานท่องเที่ยว
ทรัพยากรและ

เที่ยว
หลากหลายของ

ชายฝั่งอ่าวไทย
กระจายปริมาณ

ให้สามารถรองรับ

การท่องเที่ยวได้อย่างยั่งยืน ส่งเสริมเชื่อมโยงการท่องเที่ยวบนบก ประเภทศิลปวัฒนธรรม แหล่งท่องเที่ยวประเภทธรรมชาติที่โดดเด่น เพื่อสร้างความประทับใจใกล้เคียงกับแหล่งท่องเที่ยวทางทะเล

-สนับสนุนในการป้องกันและแก้ไขปัญหาสิ่งแวดล้อมแหล่งท่องเที่ยวที่สำคัญและส่งเสริมการพัฒนาโครงสร้างพื้นฐานรองรับการท่องเที่ยวสร้างแรงจูงแก่ภาคเอกชนลงทุนประกอบกิจกรรม เพื่อเมศักยภาพโดยอาศัยมาตรการทางภาษีเป็นแรงจูงใจ

-อนุรักษ์ทรัพยากรการท่องเที่ยวและสิ่งแวดล้อม บริเวณพื้นที่แหล่งท่องเที่ยวตามกรอบหลักการพัฒนาอย่างยั่งยืน

เอกสารนี้เป็นเอกสารที่สงวนไว้สำหรับการใช้งานเพื่อการศึกษาเท่านั้น ไม่อนุญาตให้นำไปใช้ประโยชน์ด้านการค้า ไม่ว่าจะกรณีใดๆทั้งสิ้น อีกทั้งห้ามมิให้ดัดแปลงเนื้อหา และต้องอ้างอิงถึงเจ้าของเอกสารทุกครั้งที่มีการนำไปใช้

-สนับสนุนให้จังหวัดที่มีพื้นที่ติดชายแดนและจุดผ่านตงตุนักท่องเที่ยวให้มาเยี่ยมชมและจับจ่ายสินค้า

-ส่งเสริมการท่องเที่ยวเชิงนิเวศ (Eco-tourism) เพื่อให้ นักท่องเที่ยวเห็นคุณค่าความสำคัญของระบบนิเวศ

-สนับสนุนให้ภาคเอกชนและองค์กรท้องถิ่น มีส่วนรวมในการจัดการสิ่งแวดล้อมแหล่งท่องเที่ยวบริเวณแหล่งท่องเที่ยวที่สำคัญ

-บริหารจัดการโดยระบบเทคโนโลยีสารสนเทศใช้ประโยชน์ในการพัฒนาการท่องเที่ยว

-ส่งเสริมการผลิตและการบริโภคที่ไม่ก่อให้เกิดมลพิษต่อสิ่งแวดล้อม ให้ภาคเอกชน

สามารถขอ

4.1.6

ท่องเที่ยวทั้งท
สิ่งแวดล้อม ใ



ศรีด้านการ
าติและ

อย่างกว้างขวาง

แหล่งท่องเที่ยว
ี่ยวให้ได้มาตรฐาน
เอนาคต

-พัฒนาด้านโครงสร้างพื้นฐาน ถนน ไฟฟ้า ประปา โทรศัพท์ ให้มีความพร้อมเพื่อรองรับนักท่องเที่ยว

-ให้มีการฝึกอบรมอาชีพด้านมัคคุเทศก์

-ผลักดันให้มีการแก้ไขด้านกฎหมายที่เกี่ยวข้อง

-จัดทำป้ายบอกทางและหักเตือน จุดที่อาจจะเกิดอันตรายต่อนักท่องเที่ยว

4.1.6.2. เพื่อตอบสนองนโยบายของจังหวัดครั้งที่พัฒนาและส่งเสริมการท่องเที่ยวระยะ

ยาว(พ.ศ. 2545 - 2564) 20 ปี

เอกสารนี้เป็นเอกสารที่สงวนไว้สำหรับการใช้งานเพื่อการศึกษาเท่านั้น ไม่อนุญาตให้นำไปใช้ประโยชน์ด้านการค้าไม่ว่ากรณีใดๆทั้งสิ้น อีกทั้งห้ามมิให้ดัดแปลงเนื้อหา และต้องอ้างอิงถึงเจ้าของเอกสารทุกครั้งที่มีการนำไปใช้

4.1.7 แผนแม่บทของอุทยานแห่งชาติหาดเจ้าไหม กรมอุทยานฯ ได้กำลังจัดทำแผนแม่บทของอุทยานแห่งชาติหาดเจ้าไหม ประกอบด้วย แผนการจัดการทรัพยากรธรรมชาติ แผนงานด้านการศึกษา สํารวจ และทรัพยากรธรรมชาติ ประกอบด้วยแผนย่อย แผนการนันทนาการและสื่อความหมาย ประกอบด้วยแผนย่อย แผนงานด้านการพัฒนาและบำรุงรักษาสิ่งก่อสร้าง

เกาะมุกด์ตั้งอยู่ในเขตรักษาพันธุ์สัตว์น้ำวัยอ่อนและหญ้าทะเล 4 หมู่บ้าน

-ป่าชายเลนชุมชน การดูแลรักษาและใช้ประโยชน์เป็นไปตามกฎระเบียบของชุมชน

-ในเขตรักษาพันธุ์สัตว์น้ำ ห้ามทำการประมงด้วยเรืออวนลาก เรืออวนรุน อวนประกอบเครื่องมือ กระทุ้งน้ำ อวนชัก อวนทับตลิ่ง ระเบิดปลา ยาเบื่อ ลอบ หรือไซปุ่นขนาดตาอวนต่ำกว่า 2 นิ้ว

ย. ของทุกปี



ภาพที่ 4.1 เขตรักษาพันธุ์สัตว์น้ำวัยอ่อนและหญ้าทะเล 4 หมู่บ้าน

เอกสารนี้เป็นเอกสารที่สงวนไว้สำหรับการใช้งานเพื่อการศึกษาเท่านั้น ไม่อนุญาตให้นำไปใช้ประโยชน์ด้านการค้า ไม่ว่าจะกรณีใดๆทั้งสิ้น อีกทั้งห้ามมิให้ดัดแปลงเนื้อหา และต้องอ้างอิงถึงเจ้าของเอกสารทุกครั้งที่มีการนำไปใช้



กิจกรรมขี่จักรยาน
ธรรมชาติ (Boa
เป็นที่ตั้งของชุม
เพราะมีหาดทร



ure Education)
มล่องเรือศึกษา
ทรายขาวยาว
หาดทรายที่สวยงาม

ภาพที่ 4.3 แสดงหาดหัวแหลม

กิจกรรม - กิจกรรมชายหาด (Beach) กิจกรรมศึกษาธรรมชาติ (Nature Education)
กิจกรรมขี่จักรยานตามเส้นทางธรรมชาติ (Terrain / Mountain Biking) กิจกรรมมล่องเรือศึกษาธรรมชาติ
(Boat Sightseeing) หาดหัวแหลม หาดพักกายอยู่ทางทิศตะวันออกของเกาะมุกด์ มีหาดทรายขาวยาว
เป็นที่ตั้งของชุมชนเกาะมุกด์ และเป็นที่จอดเรือท่องเที่ยวและเรือประมงพื้นบ้าน เป็นหาดทรายที่สวยงาม
ที่สุดของเกาะ เพราะมีหาดทรายละเอียดขาวสะอาด

เอกสารนี้เป็นเอกสารที่สงวนไว้สำหรับการใช้งานเพื่อการศึกษาเท่านั้น ไม่อนุญาตให้นำไปใช้ประโยชน์ด้านการค้า
ไม่ว่ากรณีใดๆทั้งสิ้น อีกทั้งห้ามมิให้ตัดแปลงเนื้อหา และต้องอ้างอิงถึงเจ้าของเอกสารทุกครั้งที่มีการนำไปใช้



เส้นทางธรรมชาติ
ด้านน้ำชมปะการัง
เหมาะกับการดำ



งซึ่งกิจกรรมตาม
at Sightseeing)
นแพ เป็นจุดที่

ภาพที่ 4.5 แสดงหาดฝรั่ง

กิจกรรม - กิจกรรมชายหาด (Beach) กิจกรรมการเดินป่า (Hiking / Trekking)
กิจกรรมพักแรมด้วยเต็นท์ (Tent Camping) กิจกรรมขี่จักรยานตามเส้นทางธรรมชาติ (Terrain /
Mountain Biking) กิจกรรมล่องเรือศึกษาธรรมชาติ (Boat Sightseeing) กิจกรรมดำน้ำชมปะการังน้ำ
ตื้น (Snorkel Skin Diving) กิจกรรมดำน้ำลึก (Scuba Diving) หาดฝรั่ง มีจุดชมวิวที่สามารถเดินขึ้น

เอกสารนี้เป็นเอกสารที่สงวนไว้สำหรับการใช้งานเพื่อการศึกษาเท่านั้น ไม่อนุญาตให้นำไปใช้ประโยชน์ด้านการค้า
ไม่ว่ากรณีใดๆทั้งสิ้น อีกทั้งห้ามมิให้ดัดแปลงเนื้อหา และต้องอ้างอิงถึงเจ้าของเอกสารทุกครั้งที่มีการนำไปใช้

ไปชมได้โดยมีระยะทางประมาณ 2.5 กิโลเมตรเป็นจุดที่เหมาะสมกับการดำน้ำดูปะการังมากที่สุดแห่งหนึ่ง เพราะมีแนวปะการังอยู่ใกล้กับฝั่ง



ภาพที่ 4.6

กิจกรรมล่องเรือ (Kayak) / เรือใบ (Diving) กิจกรรมชายหาดที่อยู่ติดกับการดำน้ำดู



Tent Camping) / เรือคายัค (Snorkel Skin) เป็นเพียง เป็นจุดที่เหมาะสม



ภาพที่ 4.7 แสดงอ่าวขาม

กิจกรรม - กิจกรรมชายหาด (Beach) กิจกรรมพักแรมด้วยเต็นท์ (Tent Camping) กิจกรรมล่องเรือศึกษารธรรมชาติ (Boat Sightseeing) กิจกรรมพายเรือแคนู (Canoeing) / เรือคายัค

เอกสารนี้เป็นเอกสารที่สงวนไว้สำหรับการใช้งานเพื่อการศึกษาเท่านั้น ไม่อนุญาตให้นำไปใช้ประโยชน์ด้านการค้า ไม่ว่าจะกรณีใดๆทั้งสิ้น อีกทั้งห้ามมิให้ตัดแปลงเนื้อหา และต้องอ้างอิงถึงเจ้าของเอกสารทุกครั้งที่มีการนำไปใช้

(Kayak) / เรือใบ (Browbeating) / เรือใบ (Sailing), อ่าวขาม อยู่ทางทิศตะวันออกเฉียงเหนือของเกาะ เป็นอ่าวเล็กๆ ที่มีหาดทรายสวยงามและมีธรรมชาติที่ร่มรื่น



Mountain Clin
(Scuba Diving
ทะเลใน ปากถ้ำ
นักท่องเที่ยวดำ
หรือดูปลาระแห้ว
สนิท และหาด



/ ใต้เขา (Rock /
กิจกรรมดำน้ำลึก
กาศ์ ลักษณะเป็น
ประมาณ 80 เมตร
ทาง ดูนหินย่อย
เขี้ยวมรกตที่นิ่ง

4.4 การวิเคราะห์:

4.4.1 การวิเคราะห์ปัญหาและข้อจำกัดด้านสาธารณูปโภค-สาธารณูปการ แหล่งน้ำสำหรับอุปโภค-บริโภคของชุมชนในพื้นที่เกาะมุกต์มาจากบ่อน้ำตื้นและบ่อน้ำลึกซึ่งสามารถนำมาดื่มได้ ซึ่งทั้งเกาะมีอยู่จำนวน 3 บ่อ และน้ำใช้จากอ่างเก็บน้ำที่นำมาผลิตเป็นน้ำประปา ปัจจุบันอ่างเก็บน้ำมีสภาพชำรุด กักเก็บน้ำได้เพียงครึ่งหนึ่งของความจุ ผู้ประกอบการส่วนมากต้องซื้อน้ำจากฝั่งเก็บไว้ในถังเพื่อใช้ในกิจการของตนเองการขาดการมีน้ำสำหรับอุปโภค-บริโภค พิจารณาจากการเจริญเติบโตของพื้นที่ซึ่งรองรับการท่องเที่ยวและการขยายตัวของชุมชนโดยประมาณการจากการเพิ่มขึ้นของประชากร ทะเบียนราษฎร ประชากรแฝงและนักท่องเที่ยววิธีการคำนวณเพื่อหาปริมาณการใช้น้ำรวมบนเกาะมุกต์จะคิดจากอัตราการใช้น้ำเฉลี่ยตามเกณฑ์สากล โดยแยกประเภทของผู้ใช้ออกเป็น ประชากรอยู่อาศัยใช้

เอกสารนี้เป็นเอกสารที่สงวนไว้สำหรับการใช้งานเพื่อการศึกษาเท่านั้น ไม่อนุญาตให้นำไปใช้ประโยชน์ด้านการค้า ไม่ว่าจะกรณีใดๆทั้งสิ้น อีกทั้งห้ามมิให้ดัดแปลงเนื้อหา และต้องอ้างอิงถึงเจ้าของเอกสารทุกครั้งที่มีการนำไปใช้

น้ำเฉลี่ย 100 ลิตร/คน/วัน ประชากรแฝงใช้น้ำเฉลี่ย 100 ลิตร/คน/วัน นักท่องเที่ยวไป-กลับ ใช้น้ำเฉลี่ย 50 ลิตร/คน/วัน และนักท่องเที่ยวค้างคืน ใช้น้ำเฉลี่ย 200 ลิตร/คน/วัน

ตารางที่ 4.2 แสดงการประมาณความต้องการใช้น้ำอุปโภค-บริโภค

	รายการ	ปี พ.ศ.			
		2545	2550	2555	2560
1	ประชากรทะเบียนราษฎร (คน)	595	1,762	2,927	4,093
	อัตราการใช้น้ำเฉลี่ย (ลิตร/คน/วัน)	100	100	100	100
	ปริมาณ				409,300
2	ประชากร				818
	อัตราการ				100
	ปริมาณ				81,800
3	นักท่องเที่ยว				412
	อัตราการ				50
	ปริมาณ				20,600
4	นักท่องเที่ยว				102
	อัตราการ				200
	ปริมาณ				20,400
	รวมปริมาณ				532,100



4.4.2

บนเกาะมุกด์มีการจัดการน้ำเสียใน 3 ลักษณะ กล่าวคือ

-ผู้ประกอบการที่พัก นิยมใช้บ่อเกรอะ บ่อซึม บางแห่งมีระบบรวบรวมน้ำเสียไปบำบัดโดยใช้ถังสำเร็จรูปซึ่งอยู่ใต้ดินก่อนปล่อยทิ้งลงทะเล หรือบางรายนำกลับไปรดน้ำต้นไม้

-ผู้ประกอบการร้านค้าและร้านอาหารส่วนใหญ่ใช้วิธีการจัดการน้ำทิ้งโดยปล่อยตรงลงสู่พื้นดิน โดยไม่มีการบำบัด บางแห่งใช้แบบไหลผ่านเข้าสู่ถังดักน้ำมัน

เอกสารนี้เป็นเอกสารที่สงวนไว้สำหรับการใช้งานเพื่อการศึกษาเท่านั้น ไม่อนุญาตให้นำไปใช้ประโยชน์ด้านการค้า ไม่ว่าจะกรณีใดๆทั้งสิ้น อีกทั้งห้ามมิให้ดัดแปลงเนื้อหา และต้องอ้างอิงถึงเจ้าของเอกสารทุกครั้งที่มีการนำไปใช้

-บ้านพักอาศัยของประชาชนนิยมใช้บ่อเกรอะบ่อซึม ซึ่งเป็นวิธีการแบบดั้งเดิมในพื้นที่ส่วนใหญ่มีวิธีการกำจัดน้ำเสียไม่ได้มาตรฐานโดยเฉพาะร้านค้าและชุมชนริมหาดใช้วิธีการปล่อยน้ำเสียโดยตรง

4.4.3 ระบบการสัญจรภายใน

4.4.3.1 ถนนบนเกาะมุกด์ เริ่มจากท่าเรือสะพานยาวไปในชุมชนซึ่งอยู่ด้านเหนือของเกาะ ซึ่งเป็นพื้นที่ชุมชนหนาแน่น ผิวถนนเป็นคอนกรีตสภาพค่อนข้างดี กว้างประมาณ 2 - 3 เมตร



ภาพที่ 4.11 ถนนสายท้ายเกาะมุกด์

เอกสารนี้เป็นเอกสารที่สงวนไว้สำหรับการใช้งานเพื่อการศึกษาเท่านั้น ไม่อนุญาตให้นำไปใช้ประโยชน์ด้านการค้า ไม่ว่าจะกรณีใดๆทั้งสิ้น อีกทั้งห้ามมิให้ดัดแปลงเนื้อหา และต้องอ้างอิงถึงเจ้าของเอกสารทุกครั้งที่มีการนำไปใช้

4.4.3.2.ทำเทียบเรือสะพานยาว

ทำเทียบเรือสะพานยาวถือเป็นประตูต้อนรับนักท่องเที่ยวที่เดินทางมาเกาะมุกต์มีลักษณะโครงสร้างเป็นคอนกรีตเสริมเหล็กยื่นออกไปในทะเลประมาณ 200 เมตร บางส่วนสภาพชำรุดเนื่องจากผ่านการใช้งานมาเป็นเวลานาน ปัจจุบันใช้งานในการรองรับกิจกรรมหลายประเภทได้แก่การเข้าเทียบเรือของเรือโดยสาร และเรือประมงพื้นบ้าน ดังนั้นจึงพบว่าการจราจรในบริเวณท่าเรือแห่งนี้มีอยู่อย่างหนาแน่นโดยเฉพาะในช่วงเทศกาลและวันหยุดต่อเนื่อง



4.5 การวิเคราะห์

การศึกษาวิเคราะห์ถึงกาเชื่อมโยงกับชุมชน

ดูการศึกษาและศึกษาให้มีการจินตภาพเป็น

เอกลักษณ์เฉพาะตัวของแต่ละชุมชน และของแต่ละพื้นที่ จึงมีความจำเป็นสำหรับการศึกษาและวิเคราะห์จินตภาพทั้งชุมชนและพื้นที่ศึกษาวิเคราะห์ข้อดีและปัญหาต่าง ๆ เพื่อนำผลวิเคราะห์มาหาแนวทางพัฒนา แก้ไขปรับปรุง เพื่อให้เกิดความสมบูรณ์ของจินตภาพในอนาคต

4.5.1 องค์ประกอบหลักที่ใช้ในการวิเคราะห์จินตภาพพื้นที่ศึกษา

การวิเคราะห์จินตภาพของพื้นที่ศึกษาในครั้งนี้ ได้อาศัยทฤษฎีจินตภาพชุมชนเมืองของเควิน ลินซ์ (KEVIN LYNN) มาเป็นหลักเกณฑ์ในการศึกษาและวิเคราะห์ โดยใช้องค์ประกอบ 6 ประการ ที่สำคัญมาเป็นปัจจัยที่ใช้ในการศึกษาและวิเคราะห์ในส่วนของเมืองและพื้นที่ศึกษา มีรายละเอียดดังนี้

เอกสารนี้เป็นเอกสารที่สงวนไว้สำหรับการใช้งานเพื่อการศึกษาเท่านั้น ไม่อนุญาตให้นำไปใช้ประโยชน์ด้านการค้าไม่ว่ากรณีใดๆทั้งสิ้น อีกทั้งห้ามมิให้ดัดแปลงเนื้อหา และต้องอ้างอิงถึงเจ้าของเอกสารทุกครั้งที่มีการนำไปใช้

4.5.1.1 เส้นทาง (Path) ได้แก่ การสัญจรในพื้นที่ชุมชนแบ่งออกเป็นทางบกและทางน้ำ ทางบก ได้แก่ ถนนภายในชุมชนซึ่งอำนวยความสะดวกให้กับชุมชนและนักท่องเที่ยวภายในพื้นที่ได้อย่างเพียงพอ จึงต้องมีการปรับปรุงและพัฒนาชุมชน เพื่อให้การสัญจรสะดวกขึ้น

-ถนนสายท่าเรือสะพานยาว - หาดฝรั่ง ซึ่งเป็นถนนสายหลักช่วงสำคัญที่จะเข้าไปยังพื้นที่ส่วนต่างๆของเกาะควรมีการปรับปรุงภูมิทัศน์สองข้างทางโดยเป็นการปรับปรุงและควบคุมลักษณะทางกายภาพของอาคารและสิ่งก่อสร้างให้มีเอกลักษณ์ของสถาปัตยกรรมพื้นถิ่น

-ถนนสายท่าเรือสะพานยาว – อ่าววาม ซึ่งในปัจจุบันเป็นถนนที่มีสภาพที่แคบมากสามารถมองเห็นเรือข่างทางโดยเป็นการปรับปสถาปัตยกรรมที่

เป็นจำนวนมา
ละหมาด ซึ่งจะ
ในวันสำคัญตา
และบริเวณป่า
ของเกาะมุกด์
วัฒนธรรมที่นัก



มีผู้คนรวมตัวกัน
ศาสนา เช่น พิธี
ประกอบพิธีกรรม
บริเวณป่าชุมชน
วนคือ
าเป็นชุมชนหลัก
งความเป็นย่าน

-ภูมิสัญลักษณ์รองหาดหัวแหลมเพื่อให้เกิดการรับรู้ว่าเป็นย่านศูนย์กลางรองในการให้บริการนักท่องเที่ยวและชุมชน

4.5.1.3 ภูมิสัญลักษณ์ (Land Mark) คือจุดหมายตาในพื้นที่ที่มองเห็นได้อย่างชัดเจนในระยะไกล มีความเด่นชัดเป็นพิเศษ สามารถเป็นเครื่องมื่อช่วยในการอ้างอิงบอกทิศทางสำหรับพื้นที่นั้นๆ LAND MARK ที่สำคัญ โดยภาพรวมแล้วภูมิสัญลักษณ์ของเกาะมุกด์ที่เป็นภูมิสัญลักษณ์รอง (Minor Land Mark) ควรมีภูมิสัญลักษณ์หลักจะช่วยบ่งบอกความเป็นย่านต่างๆรวมทั้งความเป็นมา

เอกสารนี้เป็นเอกสารที่สงวนไว้สำหรับการใช้งานเพื่อการศึกษาเท่านั้น ไม่อนุญาตให้นำไปใช้ประโยชน์ด้านการค้า ไม่ว่าจะกรณีใดๆทั้งสิ้น อีกทั้งห้ามมิให้ดัดแปลงเนื้อหา และต้องอ้างอิงถึงเจ้าของเอกสารทุกครั้งที่มีการนำไปใช้

และความสำคัญในประวัติศาสตร์ปัจจัยประกอบการจัดทำภาพลักษณ์ของพื้นที่มาจากการประมวลภาพของการท่องเที่ยวของพื้นที่โครงการ ดังนี้

- ความมีชื่อเสียงของกิจกรรมและความสวยงามของถ้ำมรกต
- เป็นแหล่งหญ้าทะเล อาหารของพะยูนซึ่งเป็นสัตว์ที่ใกล้จะสูญพันธุ์
- ทิวทัศน์ความงาม และความมหัศจรรย์ของพื้นที่ใต้ทะเล
- ความสวยงามของท้องทะเล และความสมบูรณ์ของปะการัง
- การท่องเที่ยวธรรมชาติที่มีความสมบูรณ์
- ความทะเลสดอร่อยและความหลากหลายของผลไม้ที่มีคุณภาพ

การใช้ที่ดินลึกลับ
 เดียวกันในกา
 พื้นที่ย่อยตามค
 สำหรับกิจกรรม
 ด้านสาธารณูป
 กำหนดให้มีการ
 ดูพะยูนที่จะขึ้น



ที่มาใช้สอยหรือ
 ศัพท์อยู่ในพื้นที่
 ดังนั้นจึงมีการจัด
 และจัดเป็นพื้นที่
 ให้บริการ
 กท่องเที่ยว โดย
 ม และมีกิจกรรม
 ภาคแพง และมี

ระยะเวลาในการพักผ่อนระยะสั้น โดยกำหนดให้มีการสร้างบ้านพักแบบ resort

- พื้นที่บริเวณหาดพังกา จัดบทรบาทให้เป็นพื้นที่พักผ่อนที่มีราคาประหยัด และมี

ระยะเวลาในการพักผ่อนระยะยาว โดยกำหนดให้มีการสร้างบ้านพักแบบ home stay

- พื้นที่บริเวณหาดพังกา กำหนดบทรบาทให้เป็นพื้นที่สำหรับกิจกรรมศึกษารธรรมชาติ

(Nature Education) โดยกำหนดให้มีการสร้างทางเดินสำหรับการศึกษาระบบนิเวศป่าชายเลน

- พื้นที่บริเวณหาดฝรั่ง กำหนดบทรบาทให้เป็นพื้นที่สำหรับกิจกรรมขี่จักรยานตาม

เส้นทางธรรมชาติ (Terrain / Mountain Biking) กิจกรรมการเดินป่า (Hiking / Trekking) โดย

กำหนดให้มีการสร้างทางเดินเท้าไปจุดชมวิวยธรรมชาติ

เอกสารนี้เป็นเอกสารที่สงวนไว้สำหรับการใช้งานเพื่อการศึกษาเท่านั้น ไม่อนุญาตให้นำไปใช้ประโยชน์ด้านการค้า
 ไม่ว่ากรณีใดๆทั้งสิ้น อีกทั้งห้ามมิให้ดัดแปลงเนื้อหา และต้องอ้างอิงถึงเจ้าของเอกสารทุกครั้งที่มีการนำไปใช้

-พื้นที่บริเวณถ้ำมรกต กำหนดบทบาทให้เป็นพื้นที่กิจกรรมผจญภัย กิจกรรมศึกษา /
เที่ยวถ้ำ (Cave Exploring / Visiting) ปีน / ไต่เขา (Rock / Mountain Climbing)

-พื้นที่บริเวณหาดสบาย กิจกรรมพักแรมด้วยเต็นท์ (Tent Camping) กิจกรรมพายเรือ
แคนู (Canoeing) / เรือคายัค (Kayak) / เรือใบ (Browbeating) / เรือใบ (Sailing)

4.5.1.5 เส้นขอบ (edge) คือองค์ประกอบที่เป็นส่วนกำหนดขอบเขตของแต่ละกิจกรรม
และการใช้ที่ดินที่แตกต่างกันขอบเขตที่ชัดเจนได้แก่ ทะเล และภูเขา เป็นตัวกำหนดขอบเขตและ
กิจกรรม ปัจจุบันเกาะมุกด์เส้นขอบจะรอบด้วยทะเลอันดามันทางด้านตะวันออกพื้นที่ส่วนใหญ่จะเป็น
หาดทรายเหนียว

หลักจากการขน
ใหม่ เป็นต้น



:โดยเป็นเส้นทาง
ดู และทำเรือเจ้า

เอกสารนี้เป็นเอกสารที่สงวนไว้สำหรับการใช้งานเพื่อการศึกษาเท่านั้น ไม่อนุญาตให้นำไปใช้ประโยชน์ด้านการค้า
ไม่ว่ากรณีใดๆทั้งสิ้น อีกทั้งห้ามมิให้ดัดแปลงเนื้อหา และต้องอ้างอิงถึงเจ้าของเอกสารทุกครั้งที่มีการนำไปใช้



ภาพที่ 4.13 ภาพแสดงจินตภาพของพื้นที่ศึกษา

เอกสารนี้เป็นเอกสารที่สงวนไว้สำหรับการใช้งานเพื่อการศึกษาเท่านั้น ไม่อนุญาตให้นำไปใช้ประโยชน์ด้านการค้า ไม่ว่าจะกรณีใดๆทั้งสิ้น อีกทั้งห้ามมิให้ดัดแปลงเนื้อหา และต้องอ้างอิงถึงเจ้าของเอกสารทุกครั้งที่มีการนำไปใช้

4.6 การวิเคราะห์เพื่อหาศักยภาพในการพัฒนา

4.6.1 การวิเคราะห์ด้านกายภาพ

เกาะมุกด์เป็นชุมชนกลางทะเลในเขตตำบลเกาะลิบง อำเภอกันตัง จังหวัดตรัง ที่มีความอุดมสมบูรณ์ทางธรรมชาติจึงมีเสน่ห์สามารถดึงดูดนักท่องเที่ยวทั้งชาวไทยและชาวต่างชาติจนได้รับการยอมรับว่าเป็นแหล่งท่องเที่ยวยอดนิยมระดับประเทศ สามารถนำรายได้มาสู่จังหวัดและเกาะมุกด์เป็นจำนวนมากเนื่องจากมีจุดขายทางธรรมชาติและสิ่งแวดล้อมรวมทั้งที่ตั้งอยู่ในจุดยุทธศาสตร์ที่ไม่ไกลจากจังหวัดตรังมากนัก ในสถานการณ์ที่ทางรัฐบาลกำลังมีนโยบายส่งเสริมอุตสาหกรรมการท่องเที่ยวเกาะมุกด์

นักท่องเที่ยว นักท่องเที่ยวชาวต่างชาติหาคำแนะนำเป็นระบบการนำเที่ยวที่ใช้ดินบนและบริการที่กำหนดเมตร จากระดับ

4 6 2

และมีบางส่วนเกษตรกรรมและชุมชนดั้งเดิมที่หมู่บ้านและอา



ด้วยการต้อนรับอยู่ในเขตอุทยานและยังขาดความน่าดึงดูดใจบางส่วนรวมทั้งในเขตพื้นที่ขึ้นความสูง 20

การที่อยู่ในพื้นที่จะเป็นงานด้านเกาะมุกด์ยกเว้นอบอาชีพรวม

4.6.3 การวิเคราะห์ด้านเศรษฐกิจและสังคม

เกาะมุกด์ยังไม่มี การบังคับใช้ผังเมืองรวมทำให้การวางแผนพัฒนาเกาะมุกด์ในปัจจุบันขาดความสมบูรณ์และประสิทธิภาพ การพัฒนาเกาะมุกด์ให้เป็นแหล่งท่องเที่ยวเชิงอนุรักษ์แบบบูรณาการทุกภาคส่วนจึงควรริเริ่มสร้างสรรค์ที่เอื้อประโยชน์ต่อเกาะมุกด์เพราะเกาะมุกด์มีศักยภาพที่จะพัฒนาเป็นแหล่งท่องเที่ยวระดับโลกได้ ดังนั้นจึงเสนอแนะให้มีการจัดการศึกษาทำผังเมืองรวมเกาะมุกด์เพื่อให้มีบริการพื้นฐานทางสังคมสาธารณูปโภค - สาธารณูปการอย่างเพียงพอและได้มาตรฐานมีระบบส่งเสริมมูลค่าทางเศรษฐกิจ วิทยาการ บริหาร และการปกครอง เพราะผังเมืองรวมมีวัตถุประสงค์ดังต่อไปนี้

เอกสารนี้เป็นเอกสารที่สงวนไว้สำหรับการใช้งานเพื่อการศึกษาเท่านั้น ไม่อนุญาตให้นำไปใช้ประโยชน์ด้านการค้าไม่ว่ากรณีใดๆทั้งสิ้น อีกทั้งห้ามมิให้ตัดแปลงเนื้อหา และต้องอ้างอิงถึงเจ้าของเอกสารทุกครั้งที่มีการนำไปใช้

-ส่งเสริมความเป็นเมืองน่าอยู่โดยการพัฒนาระบบบริการทางสังคมสาธารณสุขปศุสัตว์ - สาธารณูปการให้ได้มาตรฐานและเพียงพอ

-ส่งเสริมการเป็นศูนย์กลางทางเศรษฐกิจ พาณิชยกรรม และการบริการที่สำคัญ ประเทศและภูมิภาคเอเชียตะวันออกเฉียงใต้

-ส่งเสริมการเป็นศูนย์กลางด้านการท่องเที่ยว และเป็นทางผ่านเข้าออกของประเทศ และ ภูมิภาคเอเชียตะวันออกเฉียงใต้

-ส่งเสริมการเป็นศูนย์กลางการบริหารการปกครอง และเป็นที่ตั้งที่สำคัญของประเทศ และ นานาประ

คมบูรณและมิ

ความเสี่ยงต่อ

สถาปัตยกรรม

สิ่งแวดล้อม



คมนาคมขนส่งให้

นโดยขั้นสูงที่ไม่มี

ทางศิลปกรรม

า พื้นฟู คุณภาพ

4.6.4 การวิเคราะห์การบ่งกมลพหุจากภยธรรมชาติ

ย่านชุมชนในช่วงหน้าฝนน้ำหลากที่มาจากเขบาบริเวณนี้ภูเขาไม่สูงและไม่ม่แอ่ง เก็บ น้ำฝนชุมชนที่อยู่บริเวณนี้จึงไม่โดนร่องน้ำกปิด

4.6.5 การวิเคราะห์เพื่อหาศักยภาพในการพัฒนาเพื่อจัดการการใช้ประโยชน์ที่ดินในการ รองรับกิจกรรมต่างๆหรือการขยายตัวของชุมชนถิ่นอาศัยเดิมที่มีกิจกรรมด้านการท่องเที่ยวและการ เชื่อมโยงระบบการท่องเที่ยวโดยมีขั้นตอนในการวิเคราะห์ดังนี้

-กำหนดนโยบาย วัตถุประสงค์หรือเป้าหมายต่างๆในการวิเคราะห์

-กำหนดปัจจัยต่างๆและค่าน้ำหนักของปัจจัย

เอกสารนี้เป็นเอกสารที่สงวนไว้สำหรับการใช้งานเพื่อการศึกษาเท่านั้น ไม่อนุญาตให้นำไปใช้ประโยชน์ด้านการค้า ไม่ว่ากรณีใดๆทั้งสิ้น อีกทั้งห้ามมิให้ดัดแปลงเนื้อหา และต้องอ้างอิงถึงเจ้าของเอกสารทุกครั้งที่มีการนำไปใช้

- กำหนดขอบเขตและหน่วยของพื้นที่ที่ใช้ในการศึกษาระบบตาราง
- กำหนดค่าคะแนนของศักยภาพในระดับต่าง
- รวบรวมคะแนนและแสดงการวิเคราะห์

การกำหนดปัจจัยต่างๆ ปัจจัยหมายถึง ส่วนสำคัญที่เป็นตัวกำหนดประเภทของการใช้ประโยชน์ที่ดินที่มีผลต่อการเลือกที่ตั้งในระดับที่แตกต่างกัน จากการทำหนดความมุ่งหมายในการวิเคราะห์ที่เน้นความเป็นชุมชนที่น่าอยู่ ปัจจัยที่ใช้ในการวิเคราะห์จึงมุ่งเน้นประเด็นที่เกี่ยวกับลักษณะและความพร้อมของพื้นที่ โดยมีปัจจัยทางด้านกายภาพ , ด้านเศรษฐกิจ และด้านสังคม เป็นหลัก


ต่างๆเพื่อรวบรวมระดับต่างๆ คือ กายภาพมีค่านีเหมาะสมในกา

สำคัญของปัจจัยศักยภาพพื้นที่ในปัจจัยทางด้านยส่วนพื้นที่ที่ไม่




ลักษณะข ด้านกาย.		
ด้านเศรษฐกิจ	7.แหล่งงาน	1
ด้านสังคม	8.สถาบันการศึกษา	1
	9.สถาบันศาสนา	3
	10.ศูนย์ราชการ	1

เอกสารนี้เป็นเอกสารที่สงวนไว้สำหรับการใช้งานเพื่อการศึกษาเท่านั้น ไม่อนุญาตให้นำไปใช้ประโยชน์ด้านการค้าไม่ว่ากรณีใดๆทั้งสิ้น อีกทั้งห้ามมิให้ดัดแปลงเนื้อหา และต้องอ้างอิงถึงเจ้าของเอกสารทุกครั้งที่มีการนำไปใช้




ถนนสายรอง	2	6
ถนนสายย่อย	1	3

เอกสารนี้เป็นเอกสารที่สงวนไว้สำหรับการใช้งานเพื่อการศึกษาเท่านั้น ไม่อนุญาตให้นำไปใช้ประโยชน์ด้านการค้า ไม่ว่าจะกรณีใดๆทั้งสิ้น อีกทั้งห้ามมิให้ตัดแปลงเนื้อหา และต้องอ้างอิงถึงเจ้าของเอกสารทุกครั้งที่มีการนำไปใช้



พื้นที่มุมมองที่ไม่ดี	1	3
-----------------------	---	---


เอกสารนี้เป็นเอกสารที่สงวนไว้สำหรับการใช้งานเพื่อการศึกษาเท่านั้น ไม่อนุญาตให้นำไปใช้ประโยชน์ด้านการค้า ไม่ว่าจะกรณีใดๆทั้งสิ้น อีกทั้งห้ามมิให้ตัดแปลงเนื้อหา และต้องอ้างอิงถึงเจ้าของเอกสารทุกครั้งที่มีการนำไปใช้



2)


ภายในรัศมี 1000 เมตร	1	2
ภายในรัศมีเกิน 1000 เมตร	-	-

เอกสารนี้เป็นเอกสารที่สงวนไว้สำหรับการใช้งานเพื่อการศึกษาเท่านั้น ไม่อนุญาตให้นำไปใช้ประโยชน์ด้านการค้า ไม่ว่าจะกรณีใดๆทั้งสิ้น อีกทั้งห้ามมิให้ตัดแปลงเนื้อหา และต้องอ้างอิงถึงเจ้าของเอกสารทุกครั้งที่มีการนำไปใช้




26-50	3	6
51-75	2	4
76-100	1	2

เอกสารนี้เป็นเอกสารที่สงวนไว้สำหรับการใช้งานเพื่อการศึกษาเท่านั้น ไม่อนุญาตให้นำไปใช้ประโยชน์ด้านการค้า ไม่ว่าจะกรณีใดๆทั้งสิ้น อีกทั้งห้ามมิให้ตัดแปลงเนื้อหา และต้องอ้างอิงถึงเจ้าของเอกสารทุกครั้งที่มีการนำไปใช้



ระยะทาง	ความถี่	จำนวนสถานี	จำนวนสถานี
ภายในรัศมี 500 เมตร		2	2
ภายในรัศมี 1000 เมตร		1	1
ภายในรัศมีเกิน 1000 เมตร		-	-

เอกสารนี้เป็นเอกสารที่สงวนไว้สำหรับการใช้งานเพื่อการศึกษาเท่านั้น ไม่อนุญาตให้นำไปใช้ประโยชน์ด้านการค้า ไม่ว่าจะกรณีใดๆทั้งสิ้น อีกทั้งห้ามมิให้ตัดแปลงเนื้อหา และต้องอ้างอิงถึงเจ้าของเอกสารทุกครั้งที่มีการนำไปใช้



ระยะทาง	จำนวนเสา	จำนวนเสา	จำนวนเสา
ภายในรัศมี 500 เมตร	2	2	2
ภายในรัศมี 1000 เมตร	1	1	1
ภายในรัศมีเกิน 1000 เมตร	-	-	-


เอกสารนี้เป็นเอกสารที่สงวนไว้สำหรับการใช้งานเพื่อการศึกษาเท่านั้น ไม่อนุญาตให้นำไปใช้ประโยชน์ด้านการค้า ไม่ว่าจะกรณีใดๆทั้งสิ้น อีกทั้งห้ามมิให้ตัดแปลงเนื้อหา และต้องอ้างอิงถึงเจ้าของเอกสารทุกครั้งที่มีการนำไปใช้



ตาราง (นาที)


คะแนนแหล่งงานในชุมชน	ค่าคะแนนดิบ	(x 1)
ภายในเวลา 0 -10	2	2
ภายในเวลา 10 -20	1	1
ภายในเวลา 20 -30	-	-

เอกสารนี้เป็นเอกสารที่สงวนไว้สำหรับการใช้งานเพื่อการศึกษาเท่านั้น ไม่อนุญาตให้นำไปใช้ประโยชน์ด้านการค้า ไม่ว่าจะกรณีใดๆทั้งสิ้น อีกทั้งห้ามมิให้ตัดแปลงเนื้อหา และต้องอ้างอิงถึงเจ้าของเอกสารทุกครั้งที่มีการนำไปใช้




ภายในรัศมี 500 เมตร	2	2
ภายในรัศมี 1000 เมตร	1	1
ภายในรัศมีเกิน 1000 เมตร	-	-

เอกสารนี้เป็นเอกสารที่สงวนไว้สำหรับการใช้งานเพื่อการศึกษาเท่านั้น ไม่อนุญาตให้นำไปใช้ประโยชน์ด้านการค้า ไม่ว่าจะกรณีใดๆทั้งสิ้น อีกทั้งห้ามมิให้ตัดแปลงเนื้อหา และต้องอ้างอิงถึงเจ้าของเอกสารทุกครั้งที่มีการนำไปใช้




ภายในรัศมี 500 เมตร	2	2
ภายในรัศมี 1000 เมตร	1	1
ภายในรัศมีเกิน 1000 เมตร	-	-

เอกสารนี้เป็นเอกสารที่สงวนไว้สำหรับการใช้งานเพื่อการศึกษาเท่านั้น ไม่อนุญาตให้นำไปใช้ประโยชน์ด้านการค้า ไม่ว่าจะกรณีใดๆทั้งสิ้น อีกทั้งห้ามมิให้ตัดแปลงเนื้อหา และต้องอ้างอิงถึงเจ้าของเอกสารทุกครั้งที่มีการนำไปใช้



ภายในรัศมี	500 เมตร	2	2
ภายในรัศมี	1000 เมตร	1	1
ภายในรัศมีเกิน	1000 เมตร	-	-

เอกสารนี้เป็นเอกสารที่สงวนไว้สำหรับการใช้งานเพื่อการศึกษาเท่านั้น ไม่อนุญาตให้นำไปใช้ประโยชน์ด้านการค้า ไม่ว่าจะกรณีใดๆทั้งสิ้น อีกทั้งห้ามมิให้ตัดแปลงเนื้อหา และต้องอ้างอิงถึงเจ้าของเอกสารทุกครั้งที่มีการนำไปใช้



คะแนนรวม	จำนวนช่อง	พื้นที่
คะแนน 40 - 50	43	31.61 %
คะแนน 29 - 39	53	38.69 %
คะแนน 18 - 28	41	29.93 %

เอกสารนี้เป็นเอกสารที่สงวนไว้สำหรับการใช้งานเพื่อการศึกษาเท่านั้น ไม่อนุญาตให้นำไปใช้ประโยชน์ด้านการค้า ไม่ว่าจะกรณีใดๆทั้งสิ้น อีกทั้งห้ามมิให้ตัดแปลงเนื้อหา และต้องอ้างอิงถึงเจ้าของเอกสารทุกครั้งที่มีการนำไปใช้

4.6.6 การกำหนดขอบเขตและหน่วยพื้นที่

จากการศึกษาปัญหาข้อจำกัดตามศักยภาพของพื้นที่ศึกษาบริเวณชุมชนบ้านเกาะมุกด์และบริเวณอ่าวต่างๆที่ใกล้เคียงโดยศึกษาภายใต้เส้นชั้นที่ระดับไม่เกิน 20 เมตรโดยแบ่งเป็นตาราง 100 x 100 เมตร และมีจำนวน 137 ช่องโดยแต่ละช่องมีพื้นที่ประมาณ 6.25 ไร่ จากการวิเคราะห์ปัจจัยต่างๆโดยใช้ค่าคะแนนจริงคูณกับน้ำหนักทั้ง 10 ปัจจัยได้สรุปเป็นค่ารวมดังนี้

จากการวิเคราะห์ศักยภาพของพื้นที่ศึกษา สามารถแบ่งระดับความเหมาะสมของศักยภาพของพื้นที่ได้ 3 ระดับ โดยใช้เกณฑ์ของผลต่างของค่าคะแนนสูงสุดและค่าคะแนนต่ำสุดหารด้วยจำนวนระดับ ดังนี้ ๑-1 ได้ความแตกต่างระดับ ๑๕ หน่วยกับ 10 คะแนน

ช่อง คิดเป็น

มีจำนวน 53 ๑

คิดเป็น 256.2

เกาะมุกด์ เพื่อ
บริเวณพื้นที่ที่
รองรับการขยาย
กลางคือบริเวณ
ชุมชนที่อยู่ท่า
ประโยชน์ต่อ

ปรับปรุงและพัฒนาชุมชนตามขั้นตอนและการออกแบบวางผังพัฒนาชุมชน



50 มีจำนวน 43

คะแนน 29 - 39

มีจำนวน 41ช่อง

และพัฒนาบ้าน
การวิเคราะห์ข้อมูล
และปรับปรุงเพื่อ
ในการพัฒนาบ้าน
คือบริเวณพื้นที่
กับพื้นที่ทำให้เกิด
พื้นที่ชุมชน การ

4.7 การวิเคราะห์บทบาทของพื้นที่ศึกษาในอนาคต

เกาะมุกด์นับว่าเป็นเกาะที่สำคัญที่สุดของจังหวัดตรังเนื่องจากเป็นเกาะที่มีแหล่งทรัพยากรการท่องเที่ยวอยู่เป็นจำนวนมาก และมีชุมชนตั้งถิ่นฐานอยู่ถาวร ดังนั้นในการวางแผนการใช้ที่ดินและน้ำ จึงเป็นเรื่องที่จะต้องพิจารณาอย่างละเอียดรอบคอบ โดยมีแนวคิดดังนี้

4.7.1 แนวคิดของการพัฒนาการท่องเที่ยวควบคู่ไปกับการพัฒนาชุมชน

เป็นที่ยอมรับว่าการพัฒนาเกาะมุกด์จะต้องพัฒนาไปทางด้านเศรษฐกิจการท่องเที่ยว เพื่อให้สอดคล้องกับสภาพปัจจุบัน โดยให้ความสำคัญกับคุณภาพชีวิตของประชาชน

4.7.2

เกาะมุกด์จะเ
ชายฝั่งจนไม่มี
อุทยานแห่งชา
ปัจจุบัน ก็จะไม่

4.7.3

ปัจจุบันเกาะม
บางส่วนของเกาะ
จึงควรเพิ่มศูนย์
ราชการ และเ
ท้องถิ่น และดี

4.7.4

ควรกำหนดให้
เกาะ ควรเป็น



ยจะใช้พื้นที่ตั้งแต่
ทางการใช้พื้นที่
รองรับที่มาอยู่ใน
ากที่สุด

เอกของเกาะและมี
เรให้บริการ ดังนั้น
ดในการเพิ่มศูนย์
สถานวัฒนธรรม

อกเฉียงเหนือของ
กก่อนลงมาจากถึง

ทิศใต้ควรจะเป็นพื้นที่สำหรับรองรับกิจกรรมการท่องเที่ยว ส่วนพื้นที่ฝั่งตะวันตกของเกาะไม่เหมาะที่จะตั้งถิ่นฐาน เนื่องจากเป็นหน้าผาสูงชัน

4.7.5 สรุปรูปบทบาทและหน้าที่ของพื้นที่ศึกษา

ในการวิเคราะห์แนวโน้มการขยายตัวของชุมชน การขยายตัวของกิจกรรมในชุมชน สามารถสรุปบทบาทที่สำคัญของชุมชน โดยการศึกษาบทบาทในอดีต ปัจจุบัน และบทบาทในอนาคต ซึ่งหน้าที่และบทบาทของชุมชนบ้านเกาะมุกด์เพื่อรองรับการท่องเที่ยวมีดังนี้

เอกสารนี้เป็นเอกสารที่สงวนไว้สำหรับการใช้งานเพื่อการศึกษาเท่านั้น ไม่อนุญาตให้นำไปใช้ประโยชน์ด้านการค้า ไม่ว่าจะกรณีใดๆทั้งสิ้น อีกทั้งห้ามมิให้ดัดแปลงเนื้อหา และต้องอ้างอิงถึงเจ้าของเอกสารทุกครั้งที่มีการนำไปใช้

4.7.3.1 บทบาทของชุมชนเดิม

เป็นชุมชนที่มีความสำคัญเป็นแหล่งประกอบอาชีพของคนในชุมชน ซึ่งส่วนมากจะประกอบอาชีพการประมงพื้นบ้าน สวนยางพารา สวนมะพร้าว

4.7.3.2 บทบาทของชุมชนเพื่อการท่องเที่ยวเชิงนิเวศ

จากการศึกษาพื้นที่ชุมชนเพื่อทำการปรับปรุงและพัฒนาต่อไปในอนาคต เพื่อรองรับการขยายตัวของกิจกรรมทางด้านการท่องเที่ยว ตามแผนพัฒนาและนโยบายต่างๆ โดยต้องมีการพัฒนาโครงสร้างพื้นฐาน เช่น ระบบสาธารณูปโภค, ระบบสาธารณูปการ, การใช้ประโยชน์ของพื้นที่สาธารณะและพื้นที่โล่งว่าง การให้ความสำคัญต่อภูมิปัญญาท้องถิ่นของคนในชุมชน, มีการดูแลรักษาโบราณวัตถุต่างๆ ของชุมชน

ร่วมกับหน่วยงาน



เอกสารนี้เป็นเอกสารที่สงวนไว้สำหรับการใช้งานเพื่อการศึกษาเท่านั้น ไม่อนุญาตให้นำไปใช้ประโยชน์ด้านการค้า ไม่ว่าจะกรณีใดๆทั้งสิ้น อีกทั้งห้ามมิให้ดัดแปลงเนื้อหา และต้องอ้างอิงถึงเจ้าของเอกสารทุกครั้งที่มีการนำไปใช้



ภาพที่ 4.25 แนวคิดในการเป็นชุมชนศูนย์เดียว

เอกสารนี้เป็นเอกสารที่สงวนไว้สำหรับการใช้งานเพื่อการศึกษาเท่านั้น ไม่อนุญาตให้นำไปใช้ประโยชน์ด้านการค้า ไม่ว่าจะกรณีใดๆทั้งสิ้น อีกทั้งห้ามมิให้ตัดแปลงเนื้อหา และต้องอ้างอิงถึงเจ้าของเอกสารทุกครั้งที่มีการนำไปใช้

บทที่ 5

การกำหนดนโยบายและเป้าหมายในการพัฒนา

5.1 การกำหนดนโยบายของการวางแผนพัฒนา

การที่
คำนึงถึงสาเหตุ
ของชุมชนบ้าน
กับวิถีชีวิตและ
-ปัญ
บ้านเกาะมุกด์
สถาปัตยกรรม
-ปัญ
ริมหาดทราย
ในชุมชนและ
-ปัญ
ชัดเจนและต่า
-ปัญ



ไม่ศ โดย
และความเสื่อม
ที่ไม่สอดคล้อง
ของชุมชน
ไม่สอดคล้องกับ
นาแห่งบริเวณ
หรับประชาชน
ักถึงไม่มีความ
ของชุมชน
ไม่เป็นระเบียบ

ซึ่งต้องปรับปรุงเพื่อรองรับการขยายตัวของชุมชนและเชื่อมโยงกับกิจกรรมการท่องเที่ยวในอนาคต

ดังนั้นจากการศึกษาปัญหาในด้านต่างๆ เพื่อเป็นแนวทางการวางแผนพัฒนาชุมชนเกาะมุกด์เพื่อการท่องเที่ยวเชิงนิเวศ เพื่อให้สอดคล้องกับวิถีชีวิตของคนในชุมชน เพื่อรองรับการขยายด้านการท่องเที่ยว และการขยายตัวของชุมชนในอนาคตโดยมีแนวทางในการแก้ไขปรับปรุงพื้นที่ศึกษา 3 ระบบดังนี้ คือ

เอกสารนี้เป็นเอกสารที่สงวนไว้สำหรับการใช้งานเพื่อการศึกษาเท่านั้น ไม่อนุญาตให้นำไปใช้ประโยชน์ด้านการค้า ไม่ว่าจะกรณีใดๆทั้งสิ้น อีกทั้งห้ามมิให้ตัดแปลงเนื้อหา และต้องอ้างอิงถึงเจ้าของเอกสารทุกครั้งที่มีการนำไปใช้

- การปรับปรุงโดยการอนุรักษ์ (Conservation)
- การปรับปรุงโดยการบูรณะฟื้นฟู (Rehabilitation)
- ระบบการสร้างใหม่ (Clearance)

5.1.1 จุดมุ่งหมายของการพัฒนา

ความมุ่งหมายของการพัฒนาชุมชนเกาะมุกด์เพื่อการท่องเที่ยวเชิงนิเวศ จาก การศึกษาวิเคราะห์ศักยภาพของพื้นที่ศึกษา ซึ่งมีแนวโน้มในการพัฒนาและปรับปรุงชุมชนดังนี้

5.1.1.1 ปรับปรุงภูมิทัศน์ของพื้นที่ศึกษาบริเวณชุมชนบ้านเกาะมุกด์ และสถานที่

ท่องเที่ยวต่างๆในเขต และเขตโดยรอบซึ่งมีสิ่งแวดล้อมเชิงนิเวศที่สวยงามต่างๆ เพื่อรองรับ การขยายตัวดี กิจกรรมการท่

ในอนาคตและ โครงสร้างพื้นฐาน เพื่อพัฒนาสภาพ

5.1.2

ส่งเสริมความส ่งเสริมความส

วิถีชีวิตของชุมชน



และเชื่อมโยง สักเคียง ด้วของชุมชน านต่างๆ เช่น ไร่รับชุมชน

แหลม เพื่อ นท้องถิ่นและ มาสัมพันธ์กับ

-ฟื้นฟูย่านการค้าบริเวณอ่าวกลางให้เป็นตัวสะท้อนวิถีชีวิตความเป็นอยู่เดิมของ ชุมชนการค้าขาย

-จัดระบบโครงข่ายคมนาคมให้เกิดความสะดวก เพื่อส่งเสริมกิจกรรมด้านการ ท่องเที่ยวและเชื่อมโยงกิจกรรมการท่องเที่ยวด้วยระบบการคมนาคมทั้งทางน้ำ

-เพื่อควบคุมการใช้ประโยชน์ที่ดิน และการควบคุมรูปแบบอาคารลักษณะทาง สถาปัตยกรรมให้มีความสอดคล้องกับสถาปัตยกรรมในท้องถิ่นภาคใต้

-เพื่อปรับปรุงสภาพอาคารภายในชุมชนที่เกิดความชำรุดทรุดโทรม และถูกทิ้งร้าง ให้เกิดความสวยงามและเป็นระเบียบเรียบร้อย

เอกสารนี้เป็นเอกสารที่สงวนไว้สำหรับการใช้งานเพื่อการศึกษาเท่านั้น ไม่อนุญาตให้นำไปใช้ประโยชน์ด้านการค้า ไม่ว่าจะกรณีใดๆทั้งสิ้น อีกทั้งห้ามมิให้ดัดแปลงเนื้อหา และต้องอ้างอิงถึงเจ้าของเอกสารทุกครั้งที่มีการนำไปใช้

5.1.3 เป้าหมาย

-ควบคุมการใช้ประโยชน์ที่ดินประเภทต่างๆ ให้สามารถรองรับการขยายตัวของชุมชนและกิจกรรมด้านการท่องเที่ยวในอนาคต

-กำหนดกิจกรรมในชุมชนให้มีความสอดคล้องกับวิถีชีวิต และส่งเสริมกิจกรรมการท่องเที่ยวเชิงนิเวศ และการผลิตสินค้าพื้นบ้านเป็นการสร้างอาชีพและรายได้ให้แก่ประชาชนในชุมชน

-ปรับปรุงระบบคมนาคมขนส่ง เพื่อการสัญจรอย่างทั่วถึงทั้งภายในชุมชน และพื้นที่ใกล้เคียงให้ทั่วเกาะมุกด์

ศักยภาพที่ดียิ่ง

กันชุมชน (Buffer

กิจกรรมต่างๆ ี่

5.1.4

โครงการซึ่งนำไปพัฒนาเพื่อให้กาแผนผังทางด้านควรมีโครงการดี

ประมงพื้นบ้านที่



ผู้เดิม ให้มี

คือเป็นพื้นที่

องเที่ยวและ

ของพื้นที่

เล็กในการ

และ

โดยสรุป

ะกอบอาชีพ

-โครงการออกแบบวางผังปรับปรุงชุมชนบ้านเกาะมุกด์เพื่อการท่องเที่ยวเชิงนิเวศระยะเวลาของโครงการ 3-5 ปี

-โครงการปรับปรุงภูมิทัศน์ถนนจากท่าเรือสะพานยาว – อ่าวขาม ระยะเวลาของโครงการ 3 - 4 ปี

-โครงการปรับปรุงภูมิทัศน์ถนนจากท่าเรือสะพานยาว – หาดฝรั่ง ระยะเวลาของโครงการ 3 - 4 ปี

เอกสารนี้เป็นเอกสารที่สงวนไว้สำหรับการใช้งานเพื่อการศึกษาเท่านั้น ไม่อนุญาตให้นำไปใช้ประโยชน์ด้านการค้าไม่ว่ากรณีใดๆทั้งสิ้น อีกทั้งห้ามมิให้ดัดแปลงเนื้อหา และต้องอ้างอิงถึงเจ้าของเอกสารทุกครั้งที่มีการนำไปใช้

-โครงการปรับปรุงภูมิทัศน์ถนนจากหาดหัวแหลม – อ่าวพังกา ระยะเวลาของโครงการ 3 -4 ปี

-โครงการปรับปรุงภูมิทัศน์และจัดทำทางเดินเท้าและศาลาพักผ่อนบริเวณป่าชายเลน ระยะเวลาของโครงการ 3 - 4 ปี

-โครงการปรับปรุงภูมิทัศน์และสร้าง resort บริเวณหาดหัวแหลม ระยะเวลาของโครงการ 3 - 4 ปี

-โครงการปรับปรุงภูมิทัศน์และสร้าง home stay บริเวณหาดพังกา ระยะเวลาของโครงการ 3 -

บริเวณหาดหัวแ
จำหน่ายผลิตภัณฑ์



นเกาะมุกด์
รม , ศูนย์

เอกสารนี้เป็นเอกสารที่สงวนไว้สำหรับการใช้งานเพื่อการศึกษาเท่านั้น ไม่อนุญาตให้นำไปใช้ประโยชน์ด้านการค้า
ไม่ว่ากรณีใดๆทั้งสิ้น อีกทั้งห้ามมิให้ดัดแปลงเนื้อหา และต้องอ้างอิงถึงเจ้าของเอกสารทุกครั้งที่มีการนำไปใช้

ตารางที่ 5.3 แสดงจำนวนผู้เยี่ยมชมออนไลน์ จำแนกตามสถานที่ท่องเที่ยว
ปี 2549 จังหวัดตรัง³

สถานที่ท่องเที่ยว	สัดส่วนการเข้าแหล่งท่องเที่ยวหลัก		
	ไทย	ต่างประเทศ	รวม
หาดปากเมง-อุทยานแห่งชาติหาดเจ้าไหม	50.17	44.90	49.66
เกาะมุก-ถ้ำมรกต	34.63	30.46	34.22
เกาะกระดาน-เกาะเชือก-เกาะเกือกม้า	34.36	27.85	33.73
ถ้ำเล-เขากอ			20.14
เกาะลิบง			18.61
น้ำตกโตนเต๊ะ			8.11
น้ำตกสายรุ้ง			6.94
หาดหยงหลิง			5.96
สวนสาธารณะ			4.43
หาดยาว			3.51



3 การท่องเที่ยวแห่งประเทศไทย .ข้อมูลเชิงวิชาการ 2550 www2.tat.or.th/stat/web/static_tst.php

เอกสารนี้เป็นเอกสารที่สงวนไว้สำหรับการใช้งานเพื่อการศึกษาเท่านั้น ไม่อนุญาตให้นำไปใช้ประโยชน์ด้านการค้า
ไม่ว่ากรณีใดๆทั้งสิ้น อีกทั้งห้ามมิให้ดัดแปลงเนื้อหา และต้องอ้างอิงถึงเจ้าของเอกสารทุกครั้งที่มีการนำไปใช้

5.2.2 การคาดการณ์ของประชกรบนเกาะมุกด์ทั้งประชกรทะเลเบียนราษฎร ประชากรแฝงและจำนวนนักท่องเที่ยวที่เพิ่มขึ้นในปัจจุบันคิดเป็น 20 เปอร์เซ็นต์ของประชกรที่เพิ่มขึ้น ดังนั้นในอนาคตสามารถคาดการณ์ประชกรบนเกาะได้ดังนี้ได้ดังนี้

ตารางที่ 5.4 แสดงการคาดการณ์ของประชกรที่เพิ่มขึ้นในอนาคต

ปี พ.ศ.	จำนวนประชกร (คน)		จำนวนนักท่องเที่ยว (คน-วัน)		รวม (คน-วัน)
	ทะเลเบียนราษฎร	แฝง	ค้างคืน	ไป - กลับ	
2545	595	110	51	204	255
2550	1,7				339
2555	2,9				428
2560	4,0				514

5.2.3
ของปริมาณพื้นที่
สภาพความเป็น
ชุมชนกับพื้นที่ศึ



จากสัดส่วน
คล้องกับ
เพื่อส่งเสริม

กิจกรรมประเภทสถาบันการศึกษา มีอัตราส่วน	เท่ากับ 14.28 %
กิจกรรมประเภทสถาบันศาสนามีอัตราส่วน	เท่ากับ 8.57 %
กิจกรรมประเภทสถานที่ราชการมีอัตราส่วน	เท่ากับ 2.85 %
กิจกรรมประเภทนันทนาการและการรักษาคุณภาพสิ่งแวดล้อม	เท่ากับ 34.28 %
รวม	เท่ากับ 100 %

เอกสารนี้เป็นเอกสารที่สงวนไว้สำหรับการใช้งานเพื่อการศึกษาเท่านั้น ไม่อนุญาตให้นำไปใช้ประโยชน์ด้านการค้า ไม่ว่าจะกรณีใดๆทั้งสิ้น อีกทั้งห้ามมิให้ดัดแปลงเนื้อหา และต้องอ้างอิงถึงเจ้าของเอกสารทุกครั้งที่มีการนำไปใช้

5.2.4 การประมาณการความต้องการในการใช้ที่ดินในอนาคตในปี พ.ศ. 2550 มีจำนวนประชากรทั้งทะเบียนราษฎร ประชากรแฝงและนักท่องเที่ยว จำนวน 2,453 คน และจากการคาดการณ์ปี พ.ศ. 2560 จะมีประชากรของเกาะมุกด์ทั้งหมดจำนวน 5,425 คน ซึ่งจำนวนประชากรนี้ ได้นำมาพัฒนาประมาณการความต้องการใช้ที่ดินในอนาคตโดยใช้มาตรฐานทางด้านผังเมืองและมาตรฐานอื่นๆ ที่เกี่ยวข้อง โดยสรุปผลการประมาณการนี้ได้ดังนี้

ที่ดินประเภทที่อยู่อาศัยจะมีความต้องการในอนาคตจำนวน62 50.....ไร่

ที่ดินประเภทพาณิชยกรรมจะมีความต้องการในอนาคตจำนวน25.....ไร่

ที่ดินปร 5.....ไร่

ที่ดินปรไร่

ที่ดินปรไร่

ที่ดินปร นาคต

จำนวน

ที่ดินปร ยไม่มีการใช้

ประโยชน์ สด



5.3 การวิเคราะห์

5.3.1 .๑

เยือนในพื้นที่ที่ได้

..... 18,615.....๑

เติบโตของผู้เยี่ยม

วนผู้เยี่ยม

ท่องเที่ยว

เน้นการ

.. คน เป็น

นักท่องเที่ยว (พักค้าง) จำนวน.....37,230..... คน และเป็นนักท่องเที่ยวจำนวน150,380... คน

เอกสารนี้เป็นเอกสารที่สงวนไว้สำหรับการใช้งานเพื่อการศึกษาเท่านั้น ไม่อนุญาตให้นำไปใช้ประโยชน์ด้านการค้า ไม่ว่าจะกรณีใดๆทั้งสิ้น อีกทั้งห้ามมิให้ดัดแปลงเนื้อหา และต้องอ้างอิงถึงเจ้าของเอกสารทุกครั้งที่มีการนำไปใช้

ตารางที่ 5.5 จำนวนผู้เยี่ยมเยือนจำแนกตามกิจกรรมที่กระทำระหว่างท่องเที่ยว
ในจังหวัดนี้ ปี 2549 จังหวัดศรีสะเกษ

จำนวนผู้เยี่ยมเยือน จำแนกตามกิจกรรมที่กระทำระหว่างท่องเที่ยวจังหวัดศรีสะเกษ ปี 2549			
กิจกรรมที่ร่วมกระทำ ระหว่างอยู่ในจังหวัด	สัดส่วนของการเข้าร่วมกิจกรรม		
	ไทย	ต่างประเทศ	รวม
1. ท่องเที่ยวทั่วไป	86.57	88.66	86.77
2. ซื้อสินค้า			.55
3. กิจกรรม			.19
4. กิจกรรม			.72
5. ท่องเที่ยว			.00
6. กิจกรรม			.73
7. กิจกรรม			.38
8. นันทนาการ			.30
9. กิจกรรม			.86
10. อื่น ๆ (แ)			.40



5.4 การวิเคราะห์ลักษณะทางกายภาพในอนาคต

5.4.1 การขยายตัวของการตั้งถิ่นฐานของประชากร คือ พื้นที่ฝั่งตะวันออกของเกาะมุกด์ บริเวณหาดหัวแหลม ต่อเนื่องมาทางฝั่งตะวันออกเฉียงเหนือ บริเวณ อ่าวกลาง จนกระทั่งถึงอ่าวขาม และบริเวณหาดฝรั่ง ต่อเนื่องมาทางฝั่งทิศใต้ บริเวณหาดพังกา จนกระทั่งถึงบริเวณป่าก้าง สำหรับพื้นที่ที่มีความเหมาะสมในการรองรับการขยายตัวของชุมชนเป็นลำดับรอง ได้แก่ พื้นที่บริเวณอ่าวต่างๆ ทางฝั่งทิศตะวันตกของเกาะมุกด์ พื้นที่ที่มีศักยภาพในการรองรับการพัฒนาต่ำ ได้แก่พื้นที่ที่มีลักษณะเป็นแนวแคบๆ ระหว่างเส้นชั้นความสูง 20 เมตร กับแนวชายฝั่ง

พื้นที่ และการกร:

เขตของ
มุกด์



.....คน

เอกสารนี้เป็นเอกสารที่สงวนไว้สำหรับการใช้งานเพื่อการศึกษาเท่านั้น ไม่อนุญาตให้นำไปใช้ประโยชน์ด้านการค้า ไม่ว่าจะกรณีใดๆทั้งสิ้น อีกทั้งห้ามมิให้ดัดแปลงเนื้อหา และต้องอ้างอิงถึงเจ้าของเอกสารทุกครั้งที่มีการนำไปใช้

บทที่ 6

การเสนอแนะแนวทางการพัฒนาชุมชน

6.1 แนวทางการวางแผนพัฒนาพื้นที่ศึกษา

6.1.1 เน้น
หลากหลายของส
ตงเน้นหากได้มีกา
เหล่านี้จะส่งเสริม
กำหนดไว้ดังนี้

หาดหัวแ
มีประชาชนตั้งถิ่น
และโครงสร้างพื้น
แกนกลาง ของพื้นที่
กับการท่องเที่ยว
ดังนี้

-พื้นที่หา

-พื้นที่อ่า

-พื้นที่หาดสบายและหาดฝรั่ง จัดเป็นที่พักผ่อนแบบออกกำลังกาย

-พื้นที่ปลายหาดหัวแหลม จัดบทบาทให้เป็นพื้นที่พักผ่อนที่มีระดับ และมีระยะเวลาพักผ่อน

ระยะสั้น

-พื้นที่หาดพิงกา จัดบทบาทให้เป็นพื้นที่พักผ่อนที่มีราคาประหยัด และมีระยะเวลาพักผ่อน

ระยะยาว

-พื้นที่ปลายหาดหัวแหลม จัดบทบาทให้เป็นพื้นที่พักผ่อนที่มีระดับ และมีระยะเวลาพักผ่อน

ระยะสั้น

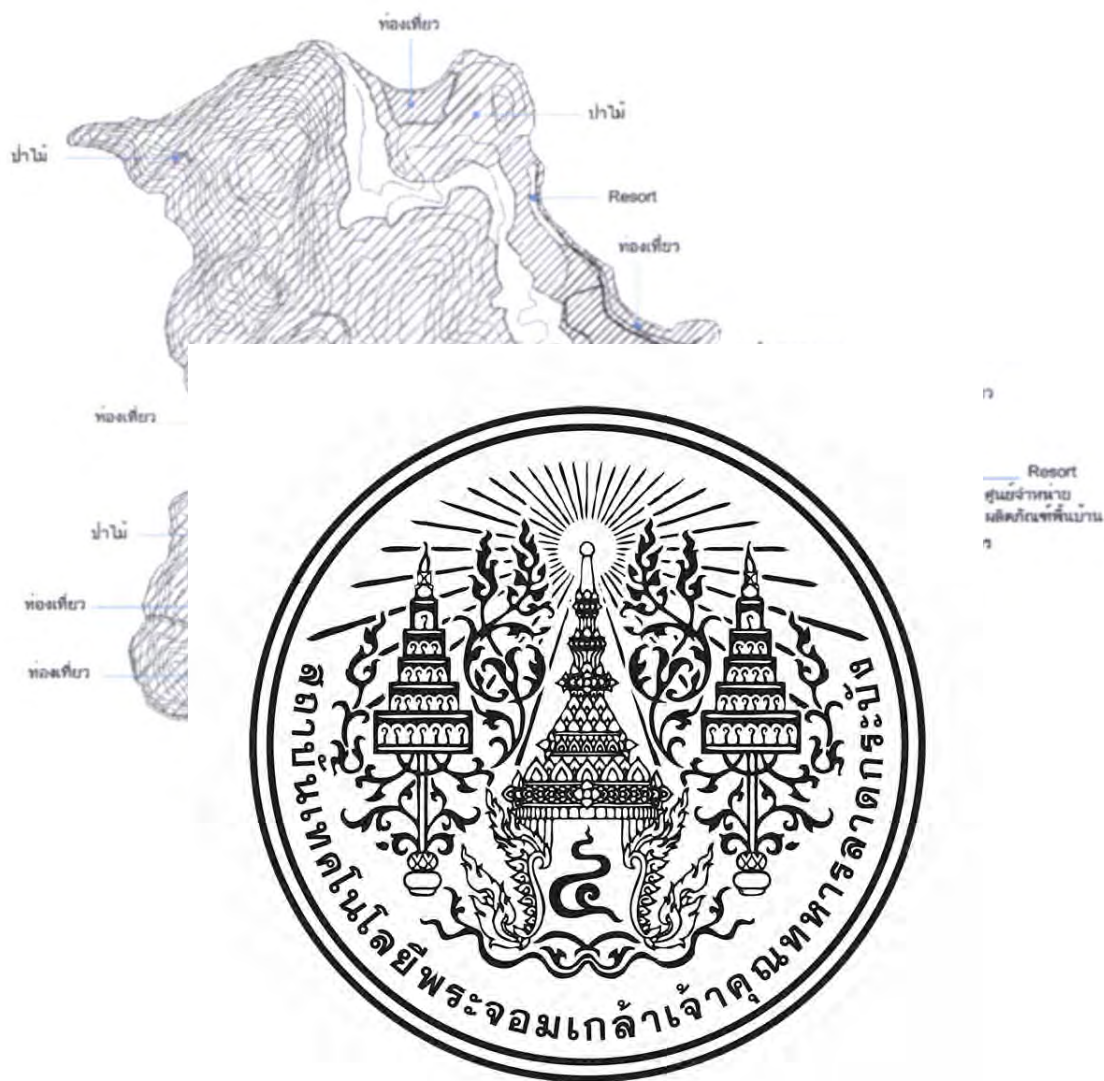


ความ
กลุ่มหัวเกาะ
ที่ต่างๆ
ของพื้นที่ ถูก

พื้นที่ 1 และ
ารบริการ
มีอน
ที่เหมาะสม
ารุ่มย่อย

แจ้ง

เอกสารนี้เป็นเอกสารที่สงวนไว้สำหรับการใช้งานเพื่อการศึกษาเท่านั้น ไม่อนุญาตให้นำไปใช้ประโยชน์ด้านการค้า
ไม่ว่ากรณีใดๆทั้งสิ้น อีกทั้งห้ามมิให้ดัดแปลงเนื้อหา และต้องอ้างอิงถึงเจ้าของเอกสารทุกครั้งที่มีการนำไปใช้



ภาพที่ 6.1 แสดงการกำหนดบทบาทของแต่ละพื้นที่ทางด้านกาท่องเที่ยว

เอกสารนี้เป็นเอกสารที่สงวนไว้สำหรับการใช้งานเพื่อการศึกษาเท่านั้น ไม่อนุญาตให้นำไปใช้ประโยชน์ด้านการค้า ไม่ว่าจะกรณีใดๆทั้งสิ้น อีกทั้งห้ามมิให้ดัดแปลงเนื้อหา และต้องอ้างอิงถึงเจ้าของเอกสารทุกครั้งที่มีการนำไปใช้

6.2 แนวทางในการพัฒนาด้านกายภาพ

ในการพัฒนาด้านกายภาพของชุมชนเกาะมุกด์ จังหวัดตรัง ได้กำหนดแนวทางในเพื่อใช้ในการพัฒนาด้านกายภาพที่สำคัญ ดังนี้

-คำนึงถึงการจัดระบบโครงข่ายคมนาคมในพื้นที่อย่างมีระบบ มีการจัดลำดับศักยภาพที่ดี สามารถเชื่อมโยงกับระบบโครงข่ายคมนาคมอื่นๆ ได้อย่างเหมาะสม มีความปลอดภัยในด้านการสัญจรรวมทั้งมีโครงข่ายที่สามารถเข้าถึงในส่วนต่างๆ ของพื้นที่ได้โดยสะดวก

-คำนึงถึงการกำหนดที่ตั้งของกลุ่มกิจกรรมต่างๆ ให้มีความสัมพันธ์กันระหว่างกลุ่มกิจกรรมในพื้นที่ศึกษาและบริเวณพื้นที่ศึกษา โดยให้สอดคล้องกับศักยภาพของพื้นที่วางกิจกรรมที่มีแรงดึงดูดให้อยู่ในพื้นที่ที่มีศักยภาพ

-คำนึงถึง

ใช้เป็นตัวเชื่อมต่
ปลอดภัย และมี

-คำนึงถึง
ลักษณะภูมิประ
ประเภท

-คำนึงถึง
พื้นที่ศึกษาเป็นภ
ตั้งนั้นภา

พื้นที่เพื่อให้เกิด
สอดคล้องกับบท
อนาคต



นๆ ตลอดจน
ที่มีความ

สอดคล้องกับ
กรรม แต่ละ

งจากบริเวณ

เ ดังนี้
คมนาคมของ
นสัมพันธ์กัน
ที่ท่องเที่ยวใน

ขั้นตอนที่ 2 เป็นการนำเสนอแนวความคิดในการกำหนดกลุ่มกิจกรรมภายในพื้นที่ศึกษา

ขั้นตอนที่ 3 เป็นการนำเสนอแนวความคิด ในการออกแบบวางผังพื้นที่ศึกษาชุมชนบ้านเกาะมุกด์

6.2.1 แนวทางการปรับปรุงภูมิทัศน์ชุมชน

แนวคิดในการปรับปรุงคือ การเสนอการรื้อย้ายอาคารเพื่อปรับปรุงผังบริเวณใหม่ โดยนำเอารูปแบบทางสถาปัตยกรรมพื้นถิ่นที่ได้ศึกษามาปรับปรุงทางด้านหน้าอาคาร เพื่อให้เกิดบรรยากาศสู่การเข้าพื้นที่ สำหรับพื้นที่ที่เสนอแนะการปรับปรุงภูมิทัศน์มี 5 บริเวณได้แก่

- โครงการปรับปรุงภูมิทัศน์บริเวณถนนท่าเทียบเรือสะพานยาว
- โครงการออกแบบวางผังปรับปรุงชุมชนบ้านเกาะมุกด์
- โครงการปรับปรุงภูมิทัศน์บริเวณถนนท่าเทียบเรือ - อ่าวขาม

หินแพ



รัง - แหลม

อ่าวพังกา

กุด



ภาพที่ 6.2 แสดงปัจจุบันถนนสายหลักบริเวณท่าเรือสะพานยาว

เอกสารนี้เป็นเอกสารที่สงวนไว้สำหรับการใช้งานเพื่อการศึกษาเท่านั้น ไม่อนุญาตให้นำไปใช้ประโยชน์ด้านการค้า ไม่ว่าจะกรณีใดๆทั้งสิ้น อีกทั้งห้ามมิให้ตัดแปลงเนื้อหา และต้องอ้างอิงถึงเจ้าของเอกสารทุกครั้งที่มีการนำไปใช้

6.2.1.1 ด้านการสัญจรภายในพื้นที่โครงการ

ถนนบนเกาะมุกด์ เริ่มจากท่าเรือสะพานยาว ไปอ่าวขามซึ่งอยู่ด้านเหนือของเกาะมุกด์และจากท่าเรือสะพานยาว ไปยังพื้นที่ชุมชนหนาแน่น ผิวถนนเป็นคอนกรีตสภาพค่อนข้างดี กว้างประมาณ 2 – 3 เมตร มีทางเดินเท้าเฉพาะช่วง ถนนในส่วนที่เลยไปจากชุมชนถนนเป็นดินลูกรัง สภาพชำรุดซึ่งต้องปรับปรุงซ่อมแซม



ภาพที่ 6.4 แสดงปัจจุบันถนนสายหลักหาดหัวแหลม-อ่าวขาม

เอกสารนี้เป็นเอกสารที่สงวนไว้สำหรับการใช้งานเพื่อการศึกษาเท่านั้น ไม่อนุญาตให้นำไปใช้ประโยชน์ด้านการค้า ไม่ว่าจะกรณีใดๆทั้งสิ้น อีกทั้งห้ามมิให้ตัดแปลงเนื้อหา และต้องอ้างอิงถึงเจ้าของเอกสารทุกครั้งที่มีการนำไปใช้



ภาพที่ 6.6 แสดงปัจจุบันถนนสายชุมชน - อำเภอขาม

เอกสารนี้เป็นเอกสารที่สงวนไว้สำหรับการใช้งานเพื่อการศึกษาเท่านั้น ไม่อนุญาตให้นำไปใช้ประโยชน์ด้านการค้า ไม่ว่าจะกรณีใดๆทั้งสิ้น อีกทั้งห้ามมิให้ตัดแปลงเนื้อหา และต้องอ้างอิงถึงเจ้าของเอกสารทุกครั้งที่มีการนำไปใช้

6.2.1.2 ด้านการสัญจรทางน้ำ

ท่าเทียบเรือสะพานยาวเกาะมุกด์ถือเป็นประตูต้อนรับนักท่องเที่ยวที่เดินทางมาเกาะมุกด์ มีลักษณะโครงสร้างเป็นคอนกรีตเสริมเหล็กยื่นออกไปในทะเล บางส่วนสภาพชำรุดเนื่องจากผ่านการใช้งานมาเป็นเวลานาน ปัจจุบันใช้วานในการรองรับกิจกรรมหลายประเภท ได้แก่ การเข้าเทียบเรือของเรือโดยสาร เรือสินค้าและเรือประมงพื้นบ้านของชาวบ้าน ดังนั้นจึงพบว่าการจราจรในบริเวณท่าเรือแห่งนี้มีอยู่อย่างหนาแน่น โดยเฉพาะในช่วงเทศกาล และวันหยุดต่อเนื่อง



ภาพที่ 6.8 แสดงปัจจุบันท่าเรือสะพานยาวเกาะมุกด์

เอกสารนี้เป็นเอกสารที่สงวนไว้สำหรับการใช้งานเพื่อการศึกษาเท่านั้น ไม่อนุญาตให้นำไปใช้ประโยชน์ด้านการค้า ไม่ว่าจะกรณีใดๆทั้งสิ้น อีกทั้งห้ามมิให้ตัดแปลงเนื้อหา และต้องอ้างอิงถึงเจ้าของเอกสารทุกครั้งที่มีการนำไปใช้



ซึ่งเป็นแหล่งท่องเที่ยวที่พิกและไร่



ขนาดต่าง ๆ ตามทางเดิน

6.2.1.4 ระบบโทรศัพท์

โทรศัพท์สาธารณะในพื้นที่เกาะมุกด์นั้นมีเฉพาะถนนหลักและย่านชุมชนในสวนบริเวณท่าเรือสะพานยาวดังนั้นควรเพิ่มและพื้นที่ที่เป็นกิจกรรมทางชายหาดควรเพิ่มระบบเสียงประกาศเตือนภัยให้ทั่วถึงซึ่งในปัจจุบันระบบเสียงประกาศบนเกาะมุกด์มีเฉพาะเขตชุมชน พื้นที่ไกล ๆ ยังไม่มีการติดตั้งระบบนี้

เอกสารนี้เป็นเอกสารที่สงวนไว้สำหรับการใช้งานเพื่อการศึกษาเท่านั้น ไม่อนุญาตให้นำไปใช้ประโยชน์ด้านการค้า ไม่ว่าจะกรณีใดๆทั้งสิ้น อีกทั้งห้ามมิให้ดัดแปลงเนื้อหา และต้องอ้างอิงถึงเจ้าของเอกสารทุกครั้งที่มีการนำไปใช้



ภาพที่ 6.11 แสดงโทรศัพท์

ดูแลของอุทยาน
ที่ทำการหาหัวแ
และแผนที่แสดงแ

6.2.2

และประเภทที่จัด
การเข้าถึงกิจกรรม
ส่งผลกระทบต่อสิ
จึงเสนอแนวทาง
ที่เหมาะสม เพื่อ
4 กลุ่ม ดังนี้



ในความ
อยู่ที่บริเวณ
- น้ำลง

ของกิจกรรม
กมสะดวกใน
รม โดยไม่
ทริภาพยั้งขึ้น
แนวทางเลือก
รม ออกเป็น

ก.กลุ่มที่อยู่อาศัย

เป็นกลุ่มกิจกรรมที่รองรับประชากรในชุมชน ที่มีลักษณะเป็นชุมชนเก่าซึ่งมีสภาพความ
เป็นอยู่ที่แบบชนบท จึงต้องมีการปรับปรุงสภาพของชุมชนให้รักษาสภาพความเป็นชุมชนเก่า ให้
สามารถเชื่อมโยงกับกลุ่มกิจกรรมอื่นๆ ได้

ข.กลุ่มเกษตรกรรม

เอกสารนี้เป็นเอกสารที่สงวนไว้สำหรับการใช้งานเพื่อการศึกษาเท่านั้น ไม่อนุญาตให้นำไปใช้ประโยชน์ด้านการค้า
ไม่ว่ากรณีใดๆทั้งสิ้น อีกทั้งห้ามมิให้ดัดแปลงเนื้อหา และต้องอ้างอิงถึงเจ้าของเอกสารทุกครั้งที่มีการนำไปใช้

เป็นกลุ่มอาชีพหลักของคนในพื้นที่ศึกษาและพัฒนาให้กิจกรรมนี้สามารถรองรับคน
ในชุมชนได้ โดยที่เชื่อมกิจกรรมอื่นได้เช่นกัน

ค.กลุ่มพื้นที่อนุรักษ์

เป็นกิจกรรมที่ให้บริการแก่ประชาชนในชุมชนและและนักท่องเที่ยวที่เข้ามาศึกษาหา
ความรู้

ง.กลุ่มพื้นที่สาธารณะ

เป็นกลุ่มกิจกรรมประเภท Urban space และ Open space ลักษณะของ Urban
space เป็นกลุ่มกิจกรรมที่เกิดจากการล้อมรอบที่ว่างของอาคาร ส่วน Open space เป็นที่โล่งตาม
ธรรมชาติ เพื่อ
ช่วยในพื้นที่ศึกษา
เองและของนักท้อ

space เพื่อ
คนในชุมชน

ละกิจกรรมในพื้นที่
แนวทางเลือกที่เห็น

ที่ตั้งของแต่ละ
ละสรุปเป็น

ทำกินและพักอาศัย
กำหนดให้สร้างชุมชน
กำหนดให้มีศูนย์
นักท่องเที่ยว
บริเวณท่าเรือและ
แบ่งขอบเขตได้ชัด

การขาดที่ดิน
างราชการจึง
รม และ
ในชุมชนและ
กิจกรรมจะอยู่
ารทแบ่งพื้นที่
ให้อยู่ในพื้นที่



โล่งว่าง และมีการตัดถนน ทางเดินเท้าเพิ่มใหม่ซึ่งจะแบ่งทางเดินเท้าคู่ขนานกันไป โดยจะเชื่อม
กิจกรรมของที่อยู่เก่าและที่อยู่ใหม่ แนวทางเลือกที่ 1 สามารถสรุปข้อดี - ข้อเสียได้ดังนี้

ข้อดี

- กลุ่มที่อยู่อาศัย จะสามารถติดต่อกับกิจกรรมอื่นๆ ได้ โดยสะดวก มีการเชื่อมโยง
กลุ่มกิจกรรมได้ดี
- พื้นที่สีเขียวที่กำหนด จะช่วยให้ชุมชนมีสภาพแวดล้อมที่ดีขึ้นและสามารถป้องกัน
การขยายของกลุ่มกิจกรรมได้ดี

เอกสารนี้เป็นเอกสารที่สงวนไว้สำหรับการใช้งานเพื่อการศึกษาเท่านั้น ไม่อนุญาตให้นำไปใช้ประโยชน์ด้านการค้า
ไม่ว่ากรณีใดๆทั้งสิ้น อีกทั้งห้ามมิให้ดัดแปลงเนื้อหา และต้องอ้างอิงถึงเจ้าของเอกสารทุกครั้งที่มีการนำไปใช้

- ถนนที่ตัดเพิ่มใหม่จะสามารถเชื่อมต่อกิจกรรมให้เป็นระบบขึ้นกว่าเดิม
ข้อเสีย
 - บริเวณพื้นที่สีเขียวถูกปิดล้อมด้วยศูนย์รวมหน่วยงานของราชการ
 - บ้านเรือนที่ปลูกรุกล้ำบริเวณริมทางจะทำให้ทัศนียภาพและสภาพแวดล้อมของชุมชน
- ไม่น่ามอง
- การขยายตัวของกลุ่มราชการมีโอกาสเป็นไปได้น้อย



เอกสารนี้เป็นเอกสารที่สงวนไว้สำหรับการใช้งานเพื่อการศึกษาเท่านั้น ไม่อนุญาตให้นำไปใช้ประโยชน์ด้านการค้า
ไม่ว่ากรณีใดๆทั้งสิ้น อีกทั้งห้ามมิให้ตัดแปลงเนื้อหา และต้องอ้างอิงถึงเจ้าของเอกสารทุกครั้งที่มีการนำไปใช้



ภาพที่ 6.12 แสดงการวิเคราะห์แนวทางเลือกที่ 1

เอกสารนี้เป็นเอกสารที่สงวนไว้สำหรับการใช้งานเพื่อการศึกษาเท่านั้น ไม่อนุญาตให้นำไปใช้ประโยชน์ด้านการค้า ไม่ว่าจะกรณีใดๆทั้งสิ้น อีกทั้งห้ามมิให้ตัดแปลงเนื้อหา และต้องอ้างอิงถึงเจ้าของเอกสารทุกครั้งที่มีการนำไปใช้

6.2.2.2 แนวทางเลือกที่ 2

กำหนดให้ชุมชนที่อยู่อาศัยเดิมอาศัยอยู่บริเวณท่าเรือ และจากปัญหาการขาดที่ดินทำกินและพักอาศัยของประชากรและปัญหาการบุกรุกที่ดินของทางราชการและเอกชน ทางราชการจึงกำหนดให้สร้างชุมชนใหม่ให้อยู่ในบริเวณป่าชุมชน ซึ่งเป็นป่าชายเลนที่มีสภาพเสื่อมโทรม และกำหนดให้มีสร้างศูนย์ราชการเพิ่มขึ้นอยู่บริเวณรอบๆนามัย เพื่อการเข้าถึงที่สะดวกของคนในชุมชนและนักท่องเที่ยว ส่วนพื้นที่อนุรักษ์ก็ยังคงอยู่ในแนวบริเวณป่าชายเลน โดยพื้นที่พาณิชย์กรรมจะอยู่บริเวณท่าเรือและชุมชนของพื้นที่ศึกษา เพื่อการเชื่อมต่อกิจกรรมซึ่งกลุ่มของกิจกรรมสามารถแบ่งพื้นที่แบ่งขอบเขตได้ชัดเจน แต่ยังคงกิจกรรมเดิมและพื้นที่เดิมไว้ ส่วนพื้นที่สีเขียวจะกำหนดให้อยู่ในพื้นที่โล่งว่าง และมีกา

แยกออกจาก
งเลือกที่ 2

กันแต่เส้นทางจะ
สามารถสรุปข้อดี



วก
ยนแปลงนี้
จรเดิมอยู่จะ
ทบคุมเป็นไป
นักท่องเที่ยว

อาจจะทำให้กิจก

ทำให้เกิดความแ

ได้ยาก

ได้อย่างไม่ทั้งถึง

-บ้านเรือนที่อยู่ริมหาด จะทำให้ทัศนียภาพและสภาพแวดล้อมของชุมชนไม่น่ามอง



ภาพที่ 6.13 แสดงการวิเคราะห์แนวทางเลือกที่ 2

เอกสารนี้เป็นเอกสารที่สงวนไว้สำหรับการใช้งานเพื่อการศึกษาเท่านั้น ไม่อนุญาตให้นำไปใช้ประโยชน์ด้านการค้า ไม่ว่าจะกรณีใดๆทั้งสิ้น อีกทั้งห้ามมิให้ดัดแปลงเนื้อหา และต้องอ้างอิงถึงเจ้าของเอกสารทุกครั้งที่มีการนำไปใช้

6.2.2.3 แนวทางเลือกที่ 3

กำหนดให้ชุมชนที่อยู่อาศัยเดิมอาศัยอยู่บริเวณท่าเรือ และจากปัญหาการขาดที่ดินทำกินและพักอาศัยของประชากรและปัญหาการบุกรุกที่ดินของทางราชการและเอกชน ทางราชการจึงกำหนดให้สร้างชุมชนใหม่ให้อยู่ในบริเวณป่าชุมชน ซึ่งเป็นป่าชายเลนที่มีสภาพเสื่อมโทรม และกำหนดให้มีศูนย์ราชการอยู่ส่วนกลางของพื้นที่ชุมชน กำหนดให้กลุ่มที่อยู่อาศัยอยู่ติดกับกิจกรรมเป็นส่วนๆ มี Open space ระหว่างกิจกรรม และเพื่อการเข้าถึงที่สะดวกของคนในชุมชนและนักท่องเที่ยว ส่วนพื้นที่อนุรักษ์ก็ยังคงอยู่ในแนวบริเวณป่าชายเลนเช่นเดิมโดยที่กลุ่มกิจกรรมและการใช้ประโยชน์ที่ดินอื่นๆ จะอยู่บริเวณรอบๆ กลุ่มที่อยู่อาศัย โดยพื้นที่พาณิชยกรรมจะอยู่บริเวณท่าเรือและชุมชนของพื้นที่

ถนนเพิ่มใหม่โดย
ส่วนพื้นที่โล่งว่าง
ชุมชนให้เบาบาง

ที่มีการตัด
อย่างชัดเจน
บ้านเรือนใน



ชุมชนที่ไม่

ทั่วถึงและทำให้

เอกสารนี้เป็นเอกสารที่สงวนไว้สำหรับการใช้งานเพื่อการศึกษาเท่านั้น ไม่อนุญาตให้นำไปใช้ประโยชน์ด้านการค้า ไม่ว่าจะกรณีใดๆทั้งสิ้น อีกทั้งห้ามมิให้ดัดแปลงเนื้อหา และต้องอ้างอิงถึงเจ้าของเอกสารทุกครั้งที่มีการนำไปใช้



ภาพที่ 6.14 แสดงการวิเคราะห์แนวทางเลือกที่ 3

เอกสารนี้เป็นเอกสารที่สงวนไว้สำหรับการใช้งานเพื่อการศึกษาเท่านั้น ไม่อนุญาตให้นำไปใช้ประโยชน์ด้านการค้า ไม่ว่าจะกรณีใดๆทั้งสิ้น อีกทั้งห้ามมิให้ตัดแปลงเนื้อหา และต้องอ้างอิงถึงเจ้าของเอกสารทุกครั้งที่มีการนำไปใช้

ตารางที่ 6 1 แสดงเกณฑ์ในการคัดเลือกเพื่อหาแนวทางในการพัฒนา

ปัจจัย	แนวทางเลือก		
	1	2	3
1. ความสัมพันธ์กับกลุ่มกิจกรรมเดิม	A	A	A
2. ความสัมพันธ์ระหว่างกลุ่มกิจกรรม	A	B	A
3. ความสอดคล้องกับสภาพความเป็นจริงในการพัฒนา	B	C	B
4. ไม่ก่อให้เกิดปัญหาการจราจร	B	C	B
5. ความสัมพันธ์			
6. สร้างโอกาส			
7. ส่งเสริมและสิ่งแวดล้อม			

โดย



เอกที่ 3 มี

ความเหมาะสมที่
โดยขั้นตอนที่ 1

กะมุกด์

ท่องเที่ยว จังหวัด

การ

ศึกษา ในรายละเอียดตามแนวความคิดมีดังนี้

ะวางผังพื้นที่

6.2.3 แนวความคิดในการกำหนดพื้นที่เปิดโล่ง พื้นที่เปิดโล่ง Space แบ่งเป็น 2 ประเภท คือ Urban Space และ Open Space โดยนำมาเป็นแนวความคิดในการออกแบบพัฒนาชุมชนเกาะมุกด์เพื่อการท่องเที่ยวเชิงนิเวศ

6.2.3.1.พื้นที่เปิดโล่งภายในชุมชน URBAN SPACE เป็นลักษณะของที่ว่างที่ถูกเปิดล้อมด้วยอาคารหรือแนวต้นไม้ มีรายละเอียดดังนี้

เอกสารนี้เป็นเอกสารที่สงวนไว้สำหรับการใช้งานเพื่อการศึกษาเท่านั้น ไม่อนุญาตให้นำไปใช้ประโยชน์ด้านการค้า ไม่ว่าจะกรณีใดๆทั้งสิ้น อีกทั้งห้ามมิให้ดัดแปลงเนื้อหา และต้องอ้างอิงถึงเจ้าของเอกสารทุกครั้งที่มีการนำไปใช้

-กำหนดให้ในพื้นที่บางช่วงของถนน เป็นพื้นที่เปิดโล่งเพื่อลดความหนาแน่นของแต่ละช่วงอาคาร

-กำหนดให้เปิดโล่งพื้นที่ ประเภท Corridor Space ตามถนนสายต่างๆ ภายในพื้นที่โครงการ

-การเชื่อมต่อระหว่าง Corridor Space และ Urban Space ในพื้นที่ของช่วงอาคารแต่ละช่วงเพื่อเปิดโอกาสสำหรับการเชื่อมโยงของแต่ละกิจกรรมอย่างเป็นระบบ

6.2.3.2. พื้นที่เปิดโล่ง Open Space คือลักษณะที่เปิดโล่งตามธรรมชาติโดยทั่วไป ซึ่งมีรายละเอียดในการพัฒนาดังนี้

สวนสาธารณะ

ใกล้พื้นที่กลุ่มกิจ

พัฒนาพื้นที่บริเวณ

ชุมชนในดีขึ้น

กิจกรรมของพื้นที่

6.3 สรุปภาพรวม

6.3.1 ก

ขาดความสมบูรณ์

เมืองรวมเกาะมุก

ได้มาตรฐาน มีระบบ ส่งเสริมมูลค่าทางเศรษฐกิจ วิทยาการ บริหาร และการปกครอง

6.3.1 .1การบังคับใช้ผังเมืองรวมเพื่อวัตถุประสงค์ดังต่อไปนี้

-ส่งเสริมความเป็นเมืองน่าอยู่โดยการพัฒนาบริการทางสังคม

สาธารณูปการให้ได้มาตรฐานและเพียงพอ

-ส่งเสริมการเป็นศูนย์กลางทางเศรษฐกิจ พาณิชยกรรม และการบริการที่สำคัญของ

ประเทศและภูมิภาคเอเชียตะวันออกเฉียงใต้

ดยจัดสร้าง

กลาง ซึ่งอยู่

ชุมชน

ยกำหนดการ

เนียบภาพของ

จุดศูนย์รวม

ได้ในปัจจุบัน

รศึกษำทำผัง

เพียงพอและ

สาธารณูปโภค



เอกสารนี้เป็นเอกสารที่สงวนไว้สำหรับการใช้งานเพื่อการศึกษาเท่านั้น ไม่อนุญาตให้นำไปใช้ประโยชน์ด้านการค้า ไม่ว่าจะกรณีใดๆทั้งสิ้น อีกทั้งห้ามมิให้ดัดแปลงเนื้อหา และต้องอ้างอิงถึงเจ้าของเอกสารทุกครั้งที่มีการนำไปใช้

-ส่งเสริมการเป็นศูนย์กลางด้านการท่องเที่ยว และเป็นทางผ่านเข้าออกของประเทศ และภูมิภาคเอเชียตะวันออกเฉียงใต้

-ส่งเสริมการเป็นศูนย์กลางการบริหารการปกครอง และเป็นที่ตั้งที่สำคัญของประเทศ และนานาชาติ

-ส่งเสริมและพัฒนาระบบขนส่งมวลชน และเชื่อมโยงโครงข่ายระบบคมนาคมขนส่งให้ สมบูรณ์และมีประสิทธิภาพ

-ส่งเสริมการพัฒนา ปรับปรุง และฟื้นฟูที่อยู่อาศัย และศูนย์ชุมชน

ยี่ชั้นสูงที่ไม่มี

ความเสี่ยงต่ออุบัติเหตุ

สถาปัตยกรรม ปะ

สิ่งแวดล้อมและโ

สุขลักษณะ

และขนส่งให้ สัม



๗ คุณภาพ

นและถูก

ารคมนาคม

-ทำให้ประชาชนมีความปลอดภัยในการอยู่อาศัย

-ส่งเสริมเศรษฐกิจของเมืองหรือชุมชน

-ส่งเสริมสภาพแวดล้อมของเมืองหรือชุมชนให้มีที่โล่งกว้าง มีสวนสาธารณะ มีที่ฝึก

ผ่อนหย่อนใจ

-ดำรงรักษาสถานที่ที่มีคุณค่าทางศิลปวัฒนธรรมประวัติศาสตร์และโบราณคดี

-บำรุงรักษาทรัพยากรธรรมชาติและ ๓ มิประเทศทั้งดงามทั้งในเขตเมืองและชนบท

เอกสารนี้เป็นเอกสารที่สงวนไว้สำหรับการใช้งานเพื่อการศึกษาเท่านั้น ไม่อนุญาตให้นำไปใช้ประโยชน์ด้านการค้า ไม่ว่าจะกรณีใดๆทั้งสิ้น อีกทั้งห้ามมิให้ดัดแปลงเนื้อหา และต้องอ้างอิงถึงเจ้าของเอกสารทุกครั้งที่มีการนำไปใช้

6.3.1.3 การใช้ประโยชน์ที่ดินตามแผนผังได้จำแนกเป็นบริเวณ ดังต่อไปนี้

- เขตสีเหลือง (ย.1-ย.4) ที่ดินประเภทที่อยู่อาศัยหนาแน่นน้อย
- เขตสีส้ม (ย.5-ย.7) ที่ดินประเภทที่อยู่อาศัยหนาแน่นปานกลาง
- เขตสีน้ำตาล (ย.8-ย.10) ที่ดินประเภทที่อยู่อาศัยหนาแน่นมาก
- เขตสีแดง (พ.1-พ.4) ที่ดินประเภทพาณิชยกรรม
- เขตสีม่วง (อ.1-อ.2) ที่ดินประเภทอุตสาหกรรม

เกษตรกรรม

ศิลปวัฒนธรรมไทย



เขตและ

รูปการ

นี้

- เขตสีเขียวอ่อน ทดแทนประเภททเลงเพอชนนทนาการและรักษาคุณภาพ สวงดลลอม
- เขตสีเขียวออนมีเสนทแยงสีขาว ที่ดินประเภทอนุรักษ์ชนบทและเกษตรกรรม
- เขตสีเขียวมีเสนทแยงสีเหลือง ที่ดินประเภทชนบทและเกษตรกรรมและที่อยู่อาศัย

หนาแน่นน้อย

- เขตสีเขียวออนเสนทแยงสีขาว ที่ดินประเภทอนุรักษ์ป่าไม้
- เขตสีเขียวออนมีกรอบและเสนทแยงสีขาว ที่ดินประเภทที่โล่งเพือชนนทนาการการ เลียงสัตว์และรักษาคุณภาพสวงดลลอม

เอกสารนี้เป็นเอกสารที่สงวนไว้สำหรับการใช้งานเพื่อการศึกษาเท่านั้น ไม่อนุญาตให้นำไปใช้ประโยชน์ด้านการค้า ไม่ว่าจะกรณีใดๆทั้งสิ้น อีกทั้งห้ามมิให้ดัดแปลงเนื้อหา และต้องอ้างอิงถึงเจ้าของเอกสารทุกครั้งที่มีการนำไปใช้


ท่องเที่ยว

- เขตสีเขียวมีกรอบและเส้นทแยงสีขาวที่ตีประพจน์รักษาสิ่งแวดล้อมเพื่อการ
- เขตสีเทาอ่อน ที่ตีประพจน์สถาบันศาสนา
- เขตสีเขียวมะกอก ที่ตีประพจน์สถาบันการศึกษา
- เขตสีน้ำเงิน ที่ตีประพจน์สถาบันราชการ,สาธารณูปโภคและสาธารณูปการ
- เขตสีฟ้า ที่ตีประพจน์โถงเพื่อรักษาคุณภาพสิ่งแวดล้อมและการประมง
- เขตสีขาวมีกรอบและเส้นทแยงสีส้ม ที่ตีประพจน์รักษาพันธุ์สัตว์น้ำวัยอ่อนและแหล่ง

หน้าทะเล



เอกสารนี้เป็นเอกสารที่สงวนไว้สำหรับการใช้งานเพื่อการศึกษาเท่านั้น ไม่อนุญาตให้นำไปใช้ประโยชน์ด้านการค้า
ไม่ว่ากรณีใดๆทั้งสิ้น อีกทั้งห้ามมิให้ดัดแปลงเนื้อหา และต้องอ้างอิงถึงเจ้าของเอกสารทุกครั้งที่มีการนำไปใช้



ภาพที่ 6.15 แบบเสนอสีผังเมืองรวมเกาะมุกด์ตามศักยภาพของพื้นที่

เอกสารนี้เป็นเอกสารที่สงวนไว้สำหรับการใช้งานเพื่อการศึกษาเท่านั้น ไม่อนุญาตให้นำไปใช้ประโยชน์ด้านการค้า ไม่ว่าจะกรณีใดๆทั้งสิ้น อีกทั้งห้ามมิให้ตัดแปลงเนื้อหา และต้องอ้างอิงถึงเจ้าของเอกสารทุกครั้งที่มีการนำไปใช้

6.3.2 การเสนอขอออกแบบวางผังการใช้ประโยชน์ที่ดินเพื่อการท่องเที่ยวเชิงนิเวศเกาะมุกด์

6.3.2.1 นำเสนอแนวทางการใช้ประโยชน์พื้นที่เพื่อการท่องเที่ยวเชิงนิเวศ ในเกาะมุกด์ จังหวัดตรัง มีดังนี้

-เขตหวงห้าม (Strict Nature Reserve Zone) บริเวณเวณศาสนสถานบ้านเกาะมุกด์

-เขตสงวนสภาพธรรมชาติ (Primitive Zone) บริเวณที่มีสภาพป่าชายเลนและเขต

รักษาพันธุ์สัตว์น้ำวัยอ่อนและหญ้าทะเล

-เขตฟื้นฟูสภาพธรรมชาติ (Recovery Zone) บริเวณที่มีปะการังอ่อนและกัลปังหา

-เขตศึกษานาความรู้ (Outdoor Recreation Zone) บริเวณที่มีสภาพป่า พืชและสัตว์

มีความสวยงาม

นิเวศ โดย

อนุญาตให้เข้าไป

กรรมการ

ท่องเที่ยวให้กระจ



ครอง
รท่องเที่ยว

เชิงนิเวศ มีดังนี้

ไคัญต่อการ
าตจากคนใน

ดำรงชีวิตของคนใน
ชุมชน

และ
นไว้เพื่อเป็น

ทรัพยากรธรรมชาติ
แหล่งน้ำ

ไม่ที่ถูกรุกรก

ทำลายแต่ยังคงสภาพธรรมชาติไว้ สามารถที่จะฟื้นฟูให้กลับสู่สภาพเดิมได้ โดยการปลูกป่าหรือให้พื้นที่ตามธรรมชาติ

- เขตศึกษานาความรู้ (Outdoor Recreation Zone) เป็นบริเวณที่กำหนดไว้เพื่อการพักผ่อนและศึกษานาความรู้เกี่ยวกับธรรมชาติ รวมทั้งเป็นกันชนป้องกันการกระทบกระเทือนที่เกิดขึ้นในเขตบริการที่จะมีมากขึ้น ซึ่งจะเป็นการระบายความแออัดของการใช้พื้นที่ในเขตบริการให้กระจายตัวออกไปในช่วงที่มีนักท่องเที่ยวมาใช้บริการเป็นจำนวนมาก

เอกสารนี้เป็นเอกสารที่สงวนไว้สำหรับการใช้งานเพื่อการศึกษาเท่านั้น ไม่อนุญาตให้นำไปใช้ประโยชน์ด้านการค้า ไม่ว่าจะกรณีใดๆทั้งสิ้น อีกทั้งห้ามมิให้ดัดแปลงเนื้อหา และต้องอ้างอิงถึงเจ้าของเอกสารทุกครั้งที่มีการนำไปใช้

-เขตบริการ (Intensive Use Zone) กำหนดขึ้นเพื่อรองรับการพัฒนาสิ่งอำนวยความสะดวกแก่ประชาชนและเจ้าหน้าที่ สามารถรองรับการขยายตัวที่มีขึ้นมักอยู่ใกล้แหล่งที่จะพัฒนาจุดท่องเที่ยวหรือศึกษาหาความรู้ธรรมชาติ มีการพัฒนาสิ่งก่อสร้างและสิ่งอำนวยความสะดวกต่างๆ

-เขตกิจกรรมพิเศษ (Special Use Zone) เป็นเขตที่ครอบคลุมพื้นที่ที่มีกิจกรรมของประชาชนหรือราชการที่เกิดขึ้น

6.2.3.3 นำเสนอแนวทางการออกแบบสิ่งอำนวยความสะดวกที่จำเป็นต่อการท่องเที่ยวเชิงนิเวศ ในเกาะมุกด์ จังหวัดตรัง มีดังนี้

-เขตหวงห้าม (Strict Nature Reserve Zone) บริเวณวนอุทยานสถาน

<p>ธรรมชาติ</p> <p>พักผ่อน</p>		<p>กำลังศึกษา</p> <p>โรงเรียน</p>
<p>สาธารณะ , ศาล</p> <p>บ้านพักรับรอง (h</p> <p>ตรวจ</p> <p>ทางเดินเท้าและ</p>		<p>, บริเวณที่นั่ง</p> <p>ยว , ห้องน้ำ</p> <p>ร้านอาหาร ,</p> <p>มยาม / ด่าน</p> <p>ธรรมชาติ ,</p>

-ไม่มีการออกแบบสิ่งอำนวยความสะดวกใดๆเนื่องจากเป็นพื้นที่ที่มีกรรมสิทธิ์

ครอบครอง

เอกสารนี้เป็นเอกสารที่สงวนไว้สำหรับการใช้งานเพื่อการศึกษาเท่านั้น ไม่อนุญาตให้นำไปใช้ประโยชน์ด้านการค้า ไม่ว่าจะกรณีใดๆทั้งสิ้น อีกทั้งห้ามมิให้ดัดแปลงเนื้อหา และต้องอ้างอิงถึงเจ้าของเอกสารทุกครั้งที่มีการนำไปใช้



ภาพที่ 6.16 แบบแผนการวางผังการใช้ประโยชน์ที่ดินเพื่อการท่องเที่ยวเกาะมุกด์

เอกสารนี้เป็นเอกสารที่สงวนไว้สำหรับการใช้งานเพื่อการศึกษาเท่านั้น ไม่อนุญาตให้นำไปใช้ประโยชน์ด้านการค้า ไม่ว่าจะกรณีใดๆทั้งสิ้น อีกทั้งห้ามมิให้ดัดแปลงเนื้อหา และต้องอ้างอิงถึงเจ้าของเอกสารทุกครั้งที่มีการนำไปใช้

6.3.3 การเสนอออกแบบวางผังชุมชนเกาะมุกด์

ชุมชนบ้านเกาะมุกด์เป็นชุมชนกลางทะเลเดิมมีประชากรอาศัยอยู่อย่างถาวรที่เป็นประชากรทะเบียนราษฎรและประชากรแฝงและนักท่องเที่ยวอยู่อาศัยเป็นจำนวนมากการควบคุมระบบสาธารณูปโภคสาธารณูปการจึงไม่ทั่วถึงรวมทั้งการควบคุมระบบการทิ้งน้ำเสียก็ควบคุมได้ยากดังนั้นจึงเสนอแนะการวางผังเมืองใหม่เพื่อควบคุมการกระจายตัวของประชากรที่จะกระจายตัวไปตามหาดและอ่าวต่างๆอันจะก่อให้เกิดปัญหาเรื่องมลภาวะขึ้นตามมาพร้อมทั้งสามารถควบคุมประชากรและระบบสาธารณูปโภค สาธารณูปการได้อย่างทั่วถึง



ภาพที่ 6.17 แบบแสดงผังก่อนและหลังการปรับปรุง

เอกสารนี้เป็นเอกสารที่สงวนไว้สำหรับการใช้งานเพื่อการศึกษาเท่านั้น ไม่อนุญาตให้นำไปใช้ประโยชน์ด้านการค้า ไม่ว่าจะกรณีใดๆทั้งสิ้น อีกทั้งห้ามมิให้ตัดแปลงเนื้อหา และต้องอ้างอิงถึงเจ้าของเอกสารทุกครั้งที่มีการนำไปใช้



ภาพที่ 6.18 แบบแสดงผังก่อนและหลังการปรับปรุง

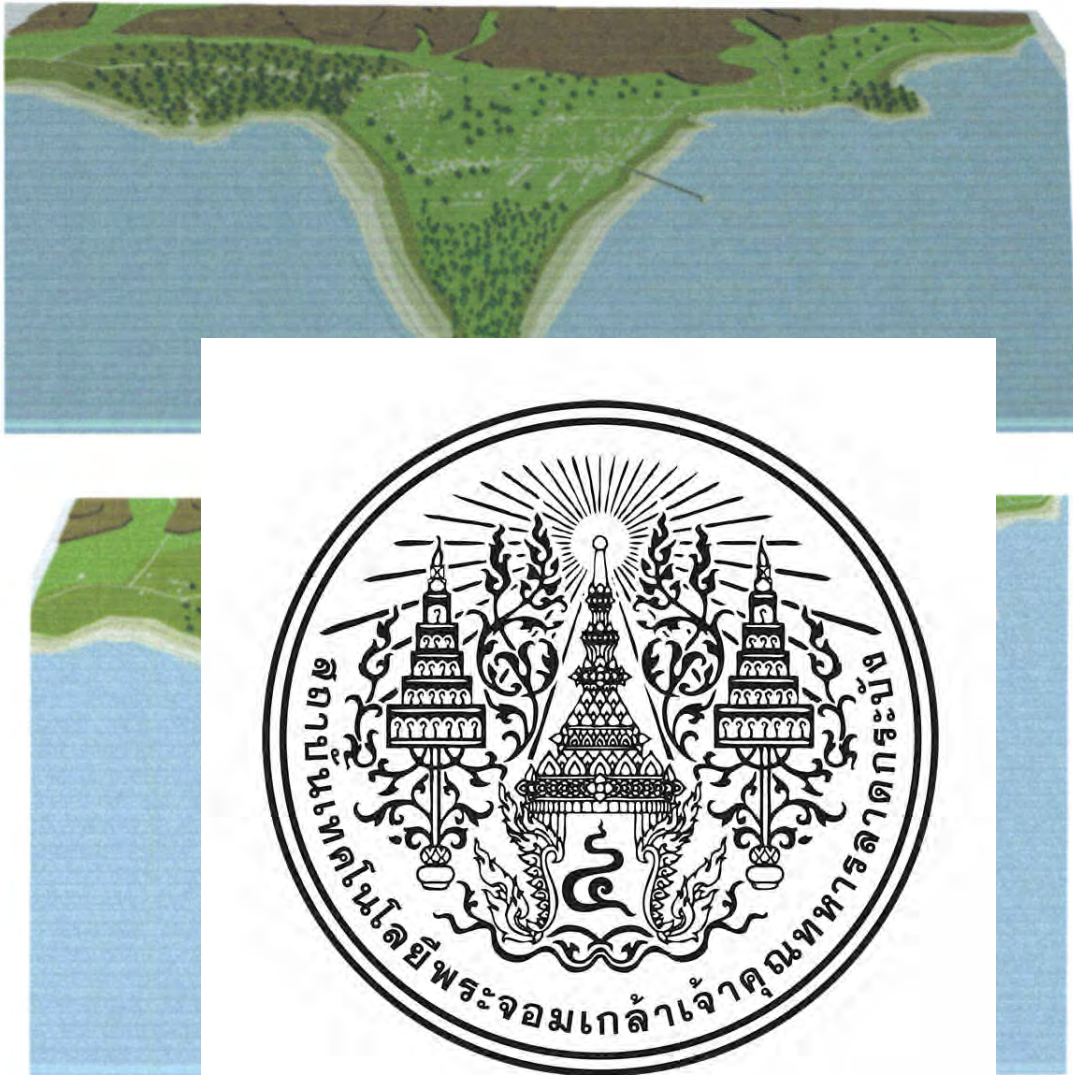
เอกสารนี้เป็นเอกสารที่สงวนไว้สำหรับการใช้งานเพื่อการศึกษาเท่านั้น ไม่อนุญาตให้นำไปใช้ประโยชน์ด้านการค้า
ไม่ว่ากรณีใดๆทั้งสิ้น อีกทั้งห้ามมิให้ตัดแปลงเนื้อหา และต้องอ้างอิงถึงเจ้าของเอกสารทุกครั้งที่มีการนำไปใช้



แบบหลังปรับปรุง


ภาพที่ 6.19 แบบแสดงผังก่อนและหลังการปรับปรุง

เอกสารนี้เป็นเอกสารที่สงวนไว้สำหรับการใช้งานเพื่อการศึกษาเท่านั้น ไม่อนุญาตให้นำไปใช้ประโยชน์ด้านการค้า ไม่ว่าจะกรณีใดๆทั้งสิ้น อีกทั้งห้ามมิให้ตัดแปลงเนื้อหา และต้องอ้างอิงถึงเจ้าของเอกสารทุกครั้งที่มีการนำไปใช้



ภาพที่ 6.20 แบบแสดงผังชุมชนบ้านเกาะมุกด์ก่อนและหลังการปรับปรุง

เอกสารนี้เป็นเอกสารที่สงวนไว้สำหรับการใช้งานเพื่อการศึกษาเท่านั้น ไม่อนุญาตให้นำไปใช้ประโยชน์ด้านการค้า ไม่ว่าจะกรณีใดๆทั้งสิ้น อีกทั้งห้ามมิให้ตัดแปลงเนื้อหา และต้องอ้างอิงถึงเจ้าของเอกสารทุกครั้งที่มีการนำไปใช้




ภาพที่ 6.22 แบบแสดงถนนริมหาด หลังการปรับปรุง

เอกสารนี้เป็นเอกสารที่สงวนไว้สำหรับการใช้งานเพื่อการศึกษาเท่านั้น ไม่อนุญาตให้นำไปใช้ประโยชน์ด้านการค้า ไม่ว่าจะกรณีใดๆทั้งสิ้น อีกทั้งห้ามมิให้ตัดแปลงเนื้อหา และต้องอ้างอิงถึงเจ้าของเอกสารทุกครั้งที่มีการนำไปใช้



ภาพที่ 6.24 แบบแสดงสำนักสงฆ์ หลังการปรับปรุง

เอกสารนี้เป็นเอกสารที่สงวนไว้สำหรับการใช้งานเพื่อการศึกษาเท่านั้น ไม่อนุญาตให้นำไปใช้ประโยชน์ด้านการค้า ไม่ว่าจะกรณีใดๆทั้งสิ้น อีกทั้งห้ามมิให้ตัดแปลงเนื้อหา และต้องอ้างอิงถึงเจ้าของเอกสารทุกครั้งที่มีการนำไปใช้



ภาพที่ 6.26 แบบแสดงอนามัย หลังการปรับปรุง

เอกสารนี้เป็นเอกสารที่สงวนไว้สำหรับการใช้งานเพื่อการศึกษาเท่านั้น ไม่อนุญาตให้นำไปใช้ประโยชน์ด้านการค้า ไม่ว่าจะกรณีใดๆทั้งสิ้น อีกทั้งห้ามมิให้ตัดแปลงเนื้อหา และต้องอ้างอิงถึงเจ้าของเอกสารทุกครั้งที่มีการนำไปใช้



ภาพที่ 6.28 แบบแสดงเส้นทางศึกษาระบบนิเวศป่าชายเลน

เอกสารนี้เป็นเอกสารที่สงวนไว้สำหรับการใช้งานเพื่อการศึกษาเท่านั้น ไม่อนุญาตให้นำไปใช้ประโยชน์ด้านการค้า ไม่ว่าจะกรณีใดๆทั้งสิ้น อีกทั้งห้ามมิให้ดัดแปลงเนื้อหา และต้องอ้างอิงถึงเจ้าของเอกสารทุกครั้งที่มีการนำไปใช้



ภาพที่ 6.30 แบบแสดงบ้านพักรับรอง

เอกสารนี้เป็นเอกสารที่สงวนไว้สำหรับการใช้งานเพื่อการศึกษาเท่านั้น ไม่อนุญาตให้นำไปใช้ประโยชน์ด้านการค้า ไม่ว่าจะกรณีใดๆทั้งสิ้น อีกทั้งห้ามมิให้ดัดแปลงเนื้อหา และต้องอ้างอิงถึงเจ้าของเอกสารทุกครั้งที่มีการนำไปใช้

6.3.3 การออกแบบสร้างเอกลักษณ์ทางสถาปัตยกรรมโดยคำนึงถึงความกลมกลืนในลักษณะ เรือนท้องถื่นในเขตภาคใต้ ส่วนใหญ่จะมีลักษณะเป็นเรือนหลังคาทรงปั้นหยา มีการทำชายคายื่นยาวคลุมวงส่วนระเบียง บางที่มีการทำช่องระบายอากาศที่ผนังส่วนบน เนื่องจากสภาพภูมิอากาศทาง ชายฝั่งทะเลค่อนข้างจะร้อนชื้น ตัวเรือนจะยกได้สูงไม่มากนัก ลักษณะเด่นขององค์ประกอบทาง สถาปัตยกรรมที่สะท้อนเอกลักษณ์สถาปัตยกรรมพื้นถิ่นภาคตะวันออก เช่น มักใช้รูปแบบหลังคาทรง บั้นหยา มีชายคายื่นยาวคลุมพื้นที่ในส่วนชานหรือระเบียง ความชันของหลังคาไม่มากเท่ากับของภาค กลาง เนื่องจากพื้นที่บริเวณภูมิภาคท้องถิ่นนี้จะเป็นพื้นที่ติดทะเล ในช่วงมรสุมอาจมีพายุพัดรุนแรง แนวทางการออกแบบสร้างเอกลักษณ์ทางสถาปัตยกรรมจึง ควรออกแบบอาคารที่ใช้รูปแบบหลังคาทรง บั้นหยา มีการทำ ตัวอาคาร เพื่อเพิ่มคุณสมบัติ

6.3.4 แบบ



ภาพที่ 6.31 แบบเสนอแนะที่นึ่งพักริมทางบนเกาะมุกด์

เอกสารนี้เป็นเอกสารที่สงวนไว้สำหรับการใช้งานเพื่อการศึกษาเท่านั้น ไม่อนุญาตให้นำไปใช้ประโยชน์ด้านการค้า ไม่ว่ากรณีใดๆทั้งสิ้น อีกทั้งห้ามมิให้ดัดแปลงเนื้อหา และต้องอ้างอิงถึงเจ้าของเอกสารทุกครั้งที่มีการนำไปใช้



ภาพที่ 6.33 แบบเสนอแนะหุ้มประตูต้อนรับสู่เกาะมุกด์

เอกสารนี้เป็นเอกสารที่สงวนไว้สำหรับการใช้งานเพื่อการศึกษาเท่านั้น ไม่อนุญาตให้นำไปใช้ประโยชน์ด้านการค้า ไม่ว่าจะกรณีใดๆทั้งสิ้น อีกทั้งห้ามมิให้ดัดแปลงเนื้อหา และต้องอ้างอิงถึงเจ้าของเอกสารทุกครั้งที่มีการนำไปใช้



ภาพที่ 6.35 แบบเสนอแนะเก้าอี้ร้านอาหารริมหาดเกาะมุกด์

เอกสารนี้เป็นเอกสารที่สงวนไว้สำหรับการใช้งานเพื่อการศึกษาเท่านั้น ไม่อนุญาตให้นำไปใช้ประโยชน์ด้านการค้า
ไม่ว่ากรณีใดๆทั้งสิ้น อีกทั้งห้ามมิให้ดัดแปลงเนื้อหา และต้องอ้างอิงถึงเจ้าของเอกสารทุกครั้งที่มีการนำไปใช้



6.3.5

นิเวศที่ต้องการเข้
วันแรก ตรัง - เก
(ตรัง-สิดกา)ประม
ทางอีก 10 กิโลเมตร
ประมาณ 40 นา

เที่ยวเชิง

เลข 4162

ังไปตาม

ใช้เวลา

7.40 น. เก็บกระเป๋า

8.00 น. ไปทำเรือสะพานยาว ใช้เวลาประมาณ 30 นาที

8.30 น. ถึงทำเรือสะพานยาวบนเกาะมุกด์ รับประทานอาหารเช้า ใช้เวลาประมาณ
30 นาที

9.00 น. ไปศูนย์บริการนักท่องเที่ยว มีเจ้าหน้าที่อธิบายให้ความรู้เกี่ยวกับพื้นที่และวิถี
ชีวิตของคนในชุมชนบ้านเกาะมุกด์ ใช้เวลาประมาณ 30 นาที

เอกสารนี้เป็นเอกสารที่สงวนไว้สำหรับการใช้งานเพื่อการศึกษาเท่านั้น ไม่อนุญาตให้นำไปใช้ประโยชน์ด้านการค้า
ไม่ว่ากรณีใดๆทั้งสิ้น อีกทั้งห้ามมิให้ดัดแปลงเนื้อหา และต้องอ้างอิงถึงเจ้าของเอกสารทุกครั้งที่มีการนำไปใช้

9.30 น. เตรียมตัวล่องเรือศึกษาธรรมชาติป่าชายเลน หนองทะเล ใช้เวลาประมาณ 1 ชั่วโมง 30 นาที (ชมบรรยากาศยามเช้า ใช้เวลา 1 ชั่วโมง 30 นาทีต่อ 1 trip เสียค่าใช้จ่าย ประมาณ 400 บาท ต่อเรือ 1 ลำ หรือ 40 บาทต่อคน)

11.00 น. รับประทานอาหารเช้า และดูพายุที่จะขึ้นมากินหมูกะลอบริเวณหัวแหลม

13 00 น นั่งเรือไปถ้ำมรกต

13 30 น ถึงปากถ้ำมรกต ใช้เวลาประมาณ 1 ชั่วโมง (ใช้เวลา 1 ชั่วโมงต่อ 1 trip เสียค่าใช้จ่าย ประมาณ 400 บาท ต่อเรือ 1 ลำ หรือ 40 บาทต่อคน)

13 30 น นั่งเรือไปหาดฝรั่ง

1

1

1

เวลาประมาณ 1

1

1

1

1

6

นิเวศที่ต้องการเข้า

วันแรก ตรง - ๗

7

(ตรง-สี่กา)ประม

ทางอีก 10 กิโลเมตร

ประมาณ 40 นาที

7 40 น. ถึงท่าเรือปากเมง

8 00 น. ไปท่าเรือสะพานยาว ใช้เวลาประมาณ 30 นาที

8.30 น. ถึงท่าเรือสะพานยาวบนเกาะมุกด์ รับประทานอาหารเช้า

9.30 น. ไปศูนย์บริการนักท่องเที่ยว มีเจ้าหน้าที่อธิบายให้ความรู้เกี่ยวกับพื้นที่และวิถีชีวิตของคนในชุมชนบ้านเกาะมุกด์ ใช้เวลาประมาณ 1 ชั่วโมง



ปึงหาใช้

เที่ยวเชิง

เลข 4162

ังไปตาม

ใช้เวลา

เอกสารนี้เป็นเอกสารที่สงวนไว้สำหรับการใช้งานเพื่อการศึกษาเท่านั้น ไม่อนุญาตให้นำไปใช้ประโยชน์ด้านการค้า ไม่ว่าจะกรณีใดๆทั้งสิ้น อีกทั้งห้ามมิให้ดัดแปลงเนื้อหา และต้องอ้างอิงถึงเจ้าของเอกสารทุกครั้งที่มีการนำไปใช้

10.30 น. เตรียมตัวล่องเรือศึกษาธรรมชาติป่าชายเลน ใช้เวลาประมาณ 1 ชั่วโมง (ชมบรรยากาศยามเช้า ใช้เวลา 1 ชั่วโมงต่อ 1 trip เสียค่าใช้จ่าย ประมาณ 300 บาท ต่อเรือ 1 ลำ หรือ 30 บาทต่อคน)

11.30 น. รับประทานอาหารเที่ยงและดูพญานกที่จระเข้มาकिनหญ้าทะเลบริเวณหาดหัวแหลม

13.00 น. นั่งเรือไปถ้ำมรกต

13.30 น. ถึงปากถ้ำมรกต ใช้เวลาประมาณ 2 ชั่วโมง

15 30 น. นั่งเรือไปหาดฝรั่ง

1

1

1

1

1

1

1

วันที่สอง ท่องทะเล

8

8

9

สถานที่จัดงานวิว

1

1

ประการังอ่อน 7 สี

15.00 น. เดินทางกลับเกาะมุกด์

15.30 น. เดินทางเลือกซื้อสินค้าที่ระลึก ผลิตภัณฑ์พื้นบ้าน ปลาเค็ม ปลิงทะเล

16.00 น. นั่งเรือออกจากท่าเรือสะพานยาวใช้เวลาประมาณ 30 นาที

16 30 น. ถึงท่าเรือปากเมอ

6.3.2.3 เส้นทางการท่องเที่ยว แพ็คเก็จ แบบ 3 วัน 2 คืน สำหรับนักท่องเที่ยวเชิง

นิเวศที่ต้องการเข้ามาเที่ยวเกาะมุกด์ โดยนักท่องเที่ยวได้ทำกิจกรรมดังนี้

วันแรก ฝรั่ง - เกาะมุกด์ - ถ้ำมรกต



ะมา

บุทีไซเป็น

เกาะมุกด์ที่มี

เอกสารนี้เป็นเอกสารที่สงวนไว้สำหรับการใช้งานเพื่อการศึกษาเท่านั้น ไม่อนุญาตให้นำไปใช้ประโยชน์ด้านการค้า ไม่ว่าจะกรณีใดๆทั้งสิ้น อีกทั้งห้ามมิให้ดัดแปลงเนื้อหา และต้องอ้างอิงถึงเจ้าของเอกสารทุกครั้งที่มีการนำไปใช้

7.00 น. อยู่ที่ตัวเมืองตรัง เดินทางมายังหาดปากเมง โดยทางหลวงหมายเลข 4162 (ตรัง-สิเกา)ประมาณ 28 กิโลเมตร เลี้ยวซ้ายเข้าทางหลวงหมายเลข 4162(ปากเมง-สิเกา)จึงไปตามทางอีก 10 กิโลเมตร จนสุดถนนบรรจบกับชายหาดปากเมง เลี้ยวขวาประมาณ 2 กิโลเมตร ใช้เวลาประมาณ 40 นาที

7.40 น ถึงท่าเรือปากเมง

8.00 น. ไปท่าเรือสะพานยาว ใช้เวลาประมาณ 30 นาที

8.30 น ถึงท่าเรือสะพานยาวบนเกาะมุกด์ รับประทานอาหารเช้า

9.30 น. ไปศูนย์บริการนักท่องเที่ยว มีเจ้าหน้าที่อธิบายให้ความรู้เกี่ยวกับพื้นที่และวิถี

ชีวิตของคนในชุมชน

1 (ชมบรรยายภาค
หรือ 30 บาทต่อคน

หัวแหลม



1 ชั่วโมง

1 ลำ

ขนาด

วันที่สอง ท่องทะเลตรัง - ดำน้ำชมปะการัง เกาะกระดาน - เกาะเชือก - เกาะแหวน - เกาะม้า

8.00 น รับประทานอาหารเช้า

8.30 น นั่งเรือไปจุดดำน้ำเกาะกระดาน

9.00 น ถึงจุดดำน้ำลึก เป็นแหล่งปะการังอ่อนและกัลปังหา มีความสำคัญที่ไซเป็น

สถานที่จัดงานวิวาทิได้สมุทร

11.30 น.รับประทานอาหารเที่ยง แบบปิคนิกบนเรือ

เอกสารนี้เป็นเอกสารที่สงวนไว้สำหรับการใช้งานเพื่อการศึกษาเท่านั้น ไม่อนุญาตให้นำไปใช้ประโยชน์ด้านการค้า ไม่ว่าจะกรณีใดๆทั้งสิ้น อีกทั้งห้ามมิให้ดัดแปลงเนื้อหา และต้องอ้างอิงถึงเจ้าของเอกสารทุกครั้งที่มีการนำไปใช้

12.30 น.เดินทางสู่เกาะเชือก ชมปะการังและปลาการ์ตูน เกาะแหวนและเกาะม้าที่มี
ปะการังอ่อน 7 สี และดอกไม้ทะเลหลายชนิด

16.00 น.เดินทางกลับเกาะมุกด์ เปลี่ยนเครื่องแต่งกายพักผ่อนตามอัธยาศัย

19.00 น.พักรีสอร์ทหรือโฮมสเตย์ ภายในหมู่บ้านตามอัธยาศัย

วันที่สาม เก็บบรรยากาศและความประทับใจต่างๆก่อนที่จะอำลาเกาะแห่งนี้

8.00 น. รับประทานอาหารเช้า

8.30 น. ชี้แจงงานศึกษารวมชาติและการประกอบอาชีพของชาวบ้านและเก็บ
บรรยากาศความประทับใจต่างๆ

ที่พื้นบ้าน

ปลาเค็ม ปลิงทะเล

6.4 แนวทางการ

6.4.1 แ

เพื่อ

บริหารในภาพรวม

โครงการตั้งแต่ขั้น

มีการดำเนินการที่

ไว้ แนวทางในภ

ปัจจัยหลัก 4 ด้าน



ารรับผิดชอบ
รงการแต่ละ
ละโครงการที่
ภายใต้กำหนด
ประกอบด้วย

6.4.1 .1.กลุ่มสินค้าและบริการ ซึ่งกำหนดให้มีการพัฒนาทั้งสองด้าน คือ สินค้าของ
พื้นที่ซึ่งเป็นทรัพยากรการท่องเที่ยวและบริการด้านการท่องเที่ยวให้เป็นไปตามมาตรฐานเพื่อการ
แข่งขันได้กับพื้นที่ต่างๆ

6.4.1.2.กลุ่มตลาด ซึ่งประกอบด้วยผู้บริโภค คือ นักท่องเที่ยวหรือผู้ใช้บริการต่างๆ
โดยกำหนดแผนงานด้านการสื่อความเข้าใจและให้ความรู้ที่เหมาะสม

เอกสารนี้เป็นเอกสารที่สงวนไว้สำหรับการใช้งานเพื่อการศึกษาเท่านั้น ไม่อนุญาตให้นำไปใช้ประโยชน์ด้านการค้า
ไม่ว่ากรณีใดๆทั้งสิ้น อีกทั้งห้ามมิให้ดัดแปลงเนื้อหา และต้องอ้างอิงถึงเจ้าของเอกสารทุกครั้งที่มีการนำไปใช้

6.4.1.3.กลุ่มผู้มีส่วนกับพื้นที่ ตั้งแต่ภาครัฐและผู้ประกอบการ โดยผ่านกระบวนการ ให้ความรู้ความเข้าใจและฝึกอบรมและพัฒนา

6.4 1.4 กลุ่มการบริหารจัดการ เป็นด้านกลไกต่างๆ ที่ถูกกำหนดตั้งแต่องค์กร รับผิดชอบ แนวทางบริหารและการปรับปรุงกฎระเบียบที่เกี่ยวข้อง

6.4.2 ขั้นตอนของการดำเนินงานประกอบด้วยขั้นหลัก 5 ขั้นตอน ดังนี้

ขั้นตอนที่ 1 การประสานแผนโครงการโดย อพท ที่เป็นหน่วยงานที่ได้รับมอบหมาย จะเป็นแม่ข่ายในการดำเนินงานประสานและบรรณาการพื้นที่

บริหารทั้งในระดับ คณะกรรมการบริหาร ดำเนินการในแต่ละ ต่างๆ โดยกระบวนการ



การดำเนินการ ภายใต รับผิดชอบ ไม่ถึงองค์กร

จัดการแผนและโน โดยการฝึกอบรม และกิจกรรมการ

การบริหาร ความพร้อม ึ่งท่องเที่ยว อบรมด้าน

สาธารณสุขและการดูแลสุขภาพปลอดภัย เป็นต้น

ขั้นตอนที่ 4 การจัดระเบียบของพื้นที่และชุมชนในพื้นที่เป็นการกำหนดระเบียบและ กฎเกณฑ์ต่างๆ เพื่อให้เกิดการพัฒนาที่สอดคล้องกับแผน อาทิ เช่น กฎระเบียบของการจ่ายค่าบำบัด น้ำเสียตามปริมาณการก่อให้เกิดน้ำเสีย หรือการกำหนดระเบียบการใช้ที่ดิน ตามแผนของอุทยาน เป็นต้น

ขั้นตอนที่ 5 การตรวจติดตามผลการดำเนินงานของโครงการหมายถึงการติดตาม ความก้าวหน้าของโครงการได้ว่าได้บรรลุผลตามที่มุ่งหวังหรือไม่ กล่าวคือ ประชาชนในชุมชนได้รับ

เอกสารนี้เป็นเอกสารที่สงวนไว้สำหรับการใช้งานเพื่อการศึกษาเท่านั้น ไม่อนุญาตให้นำไปใช้ประโยชน์ด้านการค้า ไม่ว่ากรณีใดๆทั้งสิ้น อีกทั้งห้ามมิให้ดัดแปลงเนื้อหา และต้องอ้างอิงถึงเจ้าของเอกสารทุกครั้งที่มีการนำไปใช้

ประโยชน์จากการท่องเที่ยว มีการสร้างงาน สร้างรายได้หรือไม่ สภาพแวดล้อมทางการท่องเที่ยวมีการปรับปรุงสภาพให้มีความน่าอยู่ ประชาชนมีความภูมิใจ และได้รับการดูแลรักษาไม่ถูกทำลายให้เสื่อมสภาพ รวมทั้งระบบบริหารจัดการของชุมชนเปิดโอกาสให้ชาวบ้านมีส่วนร่วมเปิดกว้างให้ทุกคนร่วมคิดร่วมทำ และร่วมรับประโยชน์จากโครงการฯ หรือไม่ หากมีการตรวจสอบผลการดำเนินงานซึ่งควรเป็นบุคคลภายนอกชุมชนที่มีความเป็นกลางและเป็นไปตามหลักการข้างต้นแล้ว โครงการสามารถนำไปปฏิบัติและบรรลุตามเจตนารมณ์ที่มุ่งไว้ การพัฒนาเกาะเสม็ดให้เป็นแหล่งท่องเที่ยวเชิงอนุรักษ์แบบบูรณาการโดยทุกภาคส่วนมีส่วนร่วมจึงเป็นภารกิจเริ่มสร้างสรรคที่เชื่อเพื่อต่อการพัฒนาเกาะเสม็ด โดยเฉพาะโครงการ ชี้ให้เห็นว่าเกาะเสม็ดมีศักยภาพที่จะพัฒนาเป็นแหล่งท่องเที่ยวในระดับโลกได้ ในใด:

ศักยภาพเป็นแหล่ง
การ

จะมี
บูรณา

6.4.3 บุ
ค
แผนไปสู่การปฏิบัติ
องค์การปกครองส
สังคม ชุมชน ผัง
การบริหารการท่องเที่ยว
แม่บทไปสู่การปฏิบัติ
เพื่อทำหน้าที่ประ
พัฒนาเกาะมุกด์
อนุกรรมการควรเ



เจ้าหน้าที่นำ
รัฐวิสาหกิจ
เกษตรธุรกิจ
บูรณาการ
การนำแผน
อง อพท.
นโยบายการ
เลขานุการ
การนำแผน

ไปสู่การปฏิบัติ จึงน่าจะเบนดงน

1. ผู้อำนวยการองค์กร อพท.
2. ผู้แทนผู้ว่าราชการจังหวัดตรัง
3. นายก อบจ. ตรัง หรือผู้แทน
4. ผู้แทนองค์การส่งเสริมการท่องเที่ยวตรัง
5. ผู้แทนกรมอุทยานแห่งชาติ สัตว์ป่าและพันธุ์พืช
6. ผู้แทนกรมควบคุมมลพิษ
7. ผู้แทนกรมประมง

ประธานอนุกรรมการ
รองประธาน
รองประธาน
อนุกรรมการ
อนุกรรมการ
อนุกรรมการ
อนุกรรมการ

เอกสารนี้เป็นเอกสารที่สงวนไว้สำหรับการใช้งานเพื่อการศึกษาเท่านั้น ไม่อนุญาตให้นำไปใช้ประโยชน์ด้านการค้า
ไม่ว่ากรณีใดๆทั้งสิ้น อีกทั้งห้ามมิให้ดัดแปลงเนื้อหา และต้องอ้างอิงถึงเจ้าของเอกสารทุกครั้งที่มีการนำไปใช้

- 8 ผู้แทนกรมขนส่งทางน้ำ และพาณิชยนาวี อนุกรรมการ
- 9 ผู้แทนกรมชลประทาน อนุกรรมการ
- 10 ผู้แทนกรมส่งเสริมคุณภาพสิ่งแวดล้อม อนุกรรมการ
- 11 ผู้แทนการไฟฟ้าฝ่ายผลิตแห่งประเทศไทย อนุกรรมการ
- 12 ผู้แทนกรมส่งเสริมอุตสาหกรรม อนุกรรมการ
- 13 ผู้แทนกรมสามัญศึกษา อนุกรรมการ
- 14 ผู้แทนการประปาส่วนภูมิภาค อนุกรรมการ
- 15 ผู้แทนกรมโยธาธิการและผังเมือง อนุกรรมการ

ร
ร
ร
ร
ร
ร
ร
ร
ร
ร
ร
ร
ร
ร
ร



คณะกรรมการการนำแผนแม่บทสู่การปฏิบัติชุดนี้ แต่งตั้งโดยคณะกรรมการ อพท. ตามมาตรา 23 ของพระราชกฤษฎีกาจัดตั้งองค์การบริหารการพัฒนาพื้นที่พิเศษเพื่อการท่องเที่ยวอย่างยั่งยืน (องค์การมหาชน) พ.ศ. 2546

6.4.4 การเสริมสร้างการมีส่วนร่วมในการนำแผนไปสู่การปฏิบัติ

การนำแผนแม่บทฯ เกาะมุกด์ไปสู่การปฏิบัติเป็นกระบวนการที่เกี่ยวข้องกับผู้ที่มีส่วนได้ส่วนเสียในพื้นที่โครงการ ดังนั้นเพื่อให้การนำแผนแม่บทฯ นมูเกาะมุกด์นำไปปฏิบัติได้อย่างมี

เอกสารนี้เป็นเอกสารที่สงวนไว้สำหรับการใช้งานเพื่อการศึกษาเท่านั้น ไม่อนุญาตให้นำไปใช้ประโยชน์ด้านการค้า ไม่ว่ากรณีใดๆทั้งสิ้น อีกทั้งห้ามมิให้ดัดแปลงเนื้อหา และต้องอ้างอิงถึงเจ้าของเอกสารทุกครั้งที่มีการนำไปใช้

ประสิทธิภาพ และประสิทธิผลจำเป็นต้องเสริมสร้างการมีส่วนร่วมของผู้ที่ส่วนได้ส่วนเสียกับโครงการพัฒนาการต่างๆ ได้มีโอกาสในการเข้ามามีส่วนร่วมในการดำเนินโครงการ ทั้งในด้านของการมีส่วนร่วมในการบริหารจัดการ การติดตามและประเมินผลการดำเนินโครงการ

การนำแผนแม่บทฯ ไปสู่การปฏิบัติในทุกระดับคงต้องยึดหลักการบริหารจัดการบ้านเมืองที่ดี (Good Governance) ซึ่งครอบคลุมการบริหารราชการ เพื่อบรรลุเป้าหมายดังต่อไปนี้

- เกิดประโยชน์สุขของประชาชน
- เกิดผลสัมฤทธิ์ต่อภารกิจของรัฐ
- มีประสิทธิภาพและเกิดความคุ้มค่าในเชิงภารกิจของรัฐ

กิจกรรมที่ต่อเนื่อง
ประสานงานกัน
ระหว่างกัน และ
การรับรู้ข่าวสาร
ความคิดเห็น (1
ทางอ้อมโดยการ



องการ
การดำเนิน
หม่ มีการ
ระคบบการณ้
ทนร่วมในด้าน
ประชุมรับฟัง
การมีส่วนร่วม

ร่วมของผู้ที่มีส่วนได้ส่วนเสียกับโครงการนั้น เช่นในกรณีการประเมินผลระดับโครงการนั้นสำหรับโครงการที่ได้เปิดโอกาสให้ประชาชนได้เข้ามามีส่วนร่วมด้วยนั้น จำเป็นต้องมีการประเมินโครงการแบบมีส่วนร่วม (Participatory Evaluation) ซึ่งเป็นวิธีการประเมินที่ให้ความสำคัญกับผู้มีส่วนเกี่ยวข้องกับกิจกรรมโครงการหรือแผนงานนั้นๆ เพื่อสร้างความรู้สึกเป็นเจ้าของให้กับผู้ที่มีส่วนเกี่ยวข้อง รวมถึงการให้ผู้มีส่วนเกี่ยวข้องได้เข้ามามีส่วนร่วมในการติดตามและประเมินผลโครงการในการประเมินผลโครงการที่เกี่ยวข้องกับการมีส่วนร่วมของประชาชน

เอกสารนี้เป็นเอกสารที่สงวนไว้สำหรับการใช้งานเพื่อการศึกษาเท่านั้น ไม่อนุญาตให้นำไปใช้ประโยชน์ด้านการค้าไม่ว่ากรณีใดๆทั้งสิ้น อีกทั้งห้ามมิให้ดัดแปลงเนื้อหา และต้องอ้างอิงถึงเจ้าของเอกสารทุกครั้งที่มีการนำไปใช้

การจัดหางบประมาณสำหรับการพัฒนาโครงการตามแผนแม่บทฯเกาะมุกด์ควรใช้จุดแข็งของ อพท. ที่เป็นหน่วยงานหลักในการพัฒนาพื้นที่พิเศษในการจัดเตรียมงบประมาณ ทั้งในส่วนของงบประมาณประจำปี และงบกลางเพื่อให้การพัฒนาโครงการต่างๆ ทันต่อการรองรับการพัฒนาการท่องเที่ยวในพื้นที่โครงการ ประกอบกับองค์กรในระดับพื้นที่โครงการนั้น เช่น อบต. เทศบาล ที่อยู่ในพื้นที่โครงการเป็นองค์กรที่ยังขาดศักยภาพในการลงทุนพัฒนาโครงการโดยเฉพาะโครงการขนาดใหญ่ ทำให้โอกาสในการได้รับงบประมาณในการพัฒนาโครงการนั้น อพท. เป็นหน่วยงานที่มีศักยภาพมากกว่าในการขอสนับสนุนการพัฒนาโครงการ

<p>แต่อย่างไรก็ตามในโครงการพัฒนาที่เป็นโครงการขนาดเล็ก ที่ใช้งบประมาณไม่สูงมากนัก หน่วยงานสนับสนุนจากงบพิจารณาในการร้องขอของแต่ละหน่วยงานเนื่องจากโครงการเกาะมุกด์มีการที่</p>		<p>ที่ใช้งบประมาณไม่สูงเพื่อขอรับการสักในการนต่างๆ มีซ้ำซ้อนกันยาวในพื้นที่</p>
<p>6.4.5 1 1 โอกาสในการให้ภาคีความร่วมมือในการเพิ่มบทบาทการลงทุนในการดำเนิน</p>		<p>ไม่ได้เปิดระโครงการที่... ซึ่งจะเป็นชนร่วม</p>

การให้สัมปทานภาคเอกชน คือ การที่ภาครัฐให้สิทธิเอกชนเป็นผู้รับผิดชอบในการดำเนินโครงการ บริหารจัดการในทรัพย์สินของรัฐที่ได้ให้สัมปทานตามระยะเวลาที่ได้กำหนดไว้ รูปแบบการให้สัมปทานมีหลายรูปแบบ

-การให้สัมปทานแบบ BOT (Build Operate and Transfer)

รูปแบบการบริหารจัดการโครงการฯ ในแนวทางนี้ภาคเอกชนจะเป็นผู้รับผิดชอบจัดหาเงินทุน ออกแบบก่อสร้าง และดำเนินการบำรุงรักษาระบบกำจัดขยะและน้ำเสียเอง เมื่อบริหารงานจนครบ

เอกสารนี้เป็นเอกสารที่สงวนไว้สำหรับการใช้งานเพื่อการศึกษาเท่านั้น ไม่อนุญาตให้นำไปใช้ประโยชน์ด้านการค้า ไม่ว่าจะกรณีใดๆทั้งสิ้น อีกทั้งห้ามมิให้ดัดแปลงเนื้อหา และต้องอ้างอิงถึงเจ้าของเอกสารทุกครั้งที่มีการนำไปใช้

กำหนดตามสัญญาแล้วจึงค่อยโอนกรรมสิทธิ์ให้กับหน่วยงานราชการ ภาคราชการจะเป็นผู้เก็บรายได้ให้กับภาคเอกชน

-การให้สัมปทานแบบ BOT (Build Transfer Operate)

การบริหารการจัดการโครงการฯวิธีนี้ภาคเอกชนหรือผู้รับสัมปทานเป็นผู้ลงทุนโครงการ เมื่อก่อสร้างเสร็จแล้วจึงจะต้องโอนกรรมสิทธิ์ให้เป็นของหน่วยราชการ แต่เอกชนผู้รับสัมปทานเป็นผู้บริหารโครงการไปจนครบกำหนดตามสัญญา

-การให้สัมปทานแบบ BOO (Build Own and Operate)

การลงทุนรูปแบบนี้ ภาคเอกชนเป็นผู้บริหารโครงการและให้บริการในระยะ

การลงทุนรูปแบบระยะเวลาหนึ่งแล้วมีลักษณะคล้ายโครงการหน่วยราชการ

การลงทุนรูปแบบชั่วคราวระยะเวลาหนึ่ง



รวมทั้งเป็น :รับซื้อสินค้า

รโครงการชั่วคราวตกลง (id Transfer) กำลังดำเนินการ

ส่วนราชการ

เป็นรูปแบบการเพิ่มบทบาทให้ภาคเอกชนได้เข้ามามีส่วนร่วมในการพัฒนา โดยภาครัฐเป็นผู้จ้างให้ภาคเอกชนเป็นผู้ดำเนินงานหรือบริหารงานที่อยู่บนอำนาจหน้าที่ของรัฐ การทำสัญญาจ้างเอกชนให้บริหารงานนั้นกรรมสิทธิ์ในทรัพย์สินยังคงเป็นของรัฐ และให้ภาคเอกชนเข้ามามีส่วนร่วมในการบริหารจัดการ ตามนโยบายหรือมาตรการที่ภาครัฐเป็นผู้กำหนด

เอกสารนี้เป็นเอกสารที่สงวนไว้สำหรับการใช้งานเพื่อการศึกษาเท่านั้น ไม่อนุญาตให้นำไปใช้ประโยชน์ด้านการค้า ไม่ว่าจะกรณีใดๆทั้งสิ้น อีกทั้งห้ามมิให้ดัดแปลงเนื้อหา และต้องอ้างอิงถึงเจ้าของเอกสารทุกครั้งที่มีการนำไปใช้

6.4.5.3 การทำสัญญาให้เอกชนเช่าดำเนินงาน

ภาครัฐเป็นผู้ให้สิทธิ์ภาคเอกชนเป็นผู้เช่าเพื่อดำเนินงานในโครงการของรัฐ มีการกำหนดการจ่ายค่าเช่า การค้ำประกัน และบทลงโทษในกรณีที่มีการทำผิดสัญญา โดยกรรมสิทธิ์ในทรัพย์สินยังคงเป็นของรัฐ แต่ภาระในการบริหารจัดการและลงทุนเป็นของภาคเอกชน การร่วมลงทุนกับภาคเอกชนนั้นรัฐอาจร่วมลงทุนโดยการจัดตั้งบริษัทจำกัดขึ้นเพื่อดำเนินกิจกรรม โดยมีภาคเอกชนเป็นผู้บริหารจัดการโครงการ หรือภาครัฐอาจมีการประเมินทรัพย์สินของภาครัฐและนำไปร่วมลงทุนกับภาคเอกชน โดยส่วนใหญ่เป็นกิจกรรมที่ภาคเอกชนมีความถนัดอยู่แล้ว

6.4.6 การติดตามและประเมินผลการพัฒนาโครงการ

การบรรลุวัตถุประสงค์ ผลกระทบจากผลสอดคล้องกับจุดประสงค์กับการประเมินความก้าวหน้า แผนที่ได้ออกมาของการทำงาน

วางไว้ โดยมุ่งที่ของการทำงาน

ทำงานว่าเป็นไป

ด้วย มีชี้เฉพาะตอนสิ้นสุดโครงการหรือแผนงานแล้วเท่านั้น องค์ประกอบและแนวทางของการติดตามประเมินผล ประกอบด้วย

- ผลผลิต (Output) คือผลที่ได้จากการกระทำในทันที
- ผลลัพธ์ (Outcome) คือผลที่ได้เมื่อเกิดผลผลิตแล้ว การวัดผลลัพธ์เป็นการมองถึงประสิทธิผลของแผนงานและโครงการว่าบรรลุตามเป้าหมาย และวัตถุประสงค์ของโครงการหรือไม่
- ผลลัพธ์ขั้นปลาย (Ultimate Outcome) คือสิ่งที่ได้จากการที่ผลลัพธ์เกิดขึ้นแล้ว



เพื่อทราบถึงรวมทั้งการดูรวมและที่จะเป็นกรได้รับทราบโครงการตามารในขั้นตอน

ไปตามแผนที่เรลดูเป้าหมาย

หาไว้ก่อนการกรดำเนินงาน

เอกสารนี้เป็นเอกสารที่สงวนไว้สำหรับการใช้งานเพื่อการศึกษาเท่านั้น ไม่อนุญาตให้นำไปใช้ประโยชน์ด้านการค้า ไม่ว่าจะกรณีใดๆทั้งสิ้น อีกทั้งห้ามมิให้ดัดแปลงเนื้อหา และต้องอ้างอิงถึงเจ้าของเอกสารทุกครั้งที่มีการนำไปใช้

ตัวอย่างเช่น โครงการปรับปรุงอ่างเก็บน้ำชลประทาน ผลผลิตคืออ่างเก็บน้ำที่ได้รับการปรับปรุงเมื่ออ่างเก็บน้ำชลประทานมีคุณภาพดีสร้างได้ตามมาตรฐานที่ออกแบบไว้ จะทำให้ประชาชนในพื้นที่โครงการมีน้ำอุปโภคบริโภค และทำการเกษตรได้ ผลที่ตามมาก็คือ ความเป็นอยู่ที่ดีขึ้น รายได้ที่เพิ่มขึ้น เป็นต้น

6.4.7 การตรวจสอบการบรรลุเป้าหมาย ได้แก่

- คุณภาพ (Quality) ของงานหรือมาตรฐานของงาน
- ปริมาณ (Quantity) ของงาน เป็นสิ่งที่วัดเป็นตัวเลขได้ เช่น ความสูง เป็นต้น
- เวลา (Time) คือระยะเวลาที่กำหนดไว้ในแผน

สำหรับการจัดเก็บ เก็บผลเพื่อใช้ในการติดตามและประเมินผลนั้น ควรมีการประสานงานกับหน่วยงานที่รับผิดชอบในภา
 หน่วยงานต่างๆ
 หน่วยงานต่างๆ
 ในกรณีที่บางหน
 กรณดังกล่าวคว
 ให้กับสำนักงาน



เป็นข้อมูลที่
 งานกับ
 แผนฯ และ
 ๑ 2 ปี ใน
 รวบรวม

เอกสารนี้เป็นเอกสารที่สงวนไว้สำหรับการใช้งานเพื่อการศึกษาเท่านั้น ไม่อนุญาตให้นำไปใช้ประโยชน์ด้านการค้า
 ไม่ว่าจะกรณีใดๆทั้งสิ้น อีกทั้งห้ามมิให้ดัดแปลงเนื้อหา และต้องอ้างอิงถึงเจ้าของเอกสารทุกครั้งที่มีการนำไปใช้

บทที่ 7

สรุปผลการศึกษาและข้อเสนอแนะ

7.1 การสำรวจความคิดเห็น

7.1.1

ความต้องการ
ท่องเที่ยวอย่าง
ขยายตัวอยู่ใน
ของเกาะ
นักท่องเที่ยว
นักท่องเที่ยว
เพื่อปรับปรุง
ด้านหน้าอาคาร



เที่ยวและ
ารพัฒนาการ
เน้นให้
งชุมชน
ังตะวันออก
ะศูนย์บริการ
ละตั้งจุด
อย้ายอาคาร
ับปรุงรูป

7.1.2

- จากการวิเคราะห์ในสภาพปัจจุบันและในอนาคตพื้นที่บริเวณนี้มีแนวโน้มที่จะเป็นสังคมเมืองค่อนข้างต่ำ ดังนั้นในเขตที่เป็นชุมชนที่จะรองรับจึงได้ออกแบบให้เป็นระบบเส้นขอบเขตตามธรรมชาติเพื่อจะง่ายต่อการจัดระบบสาธารณูปโภคต่างๆได้อย่างทั่วถึงและถาวร

- จากการวิเคราะห์ในสภาพปัจจุบันของพื้นที่รองรับการขยายตัวของประชากรในบริเวณพื้นที่นี้ส่วนใหญ่ไม่มีความเป็นเอกลักษณ์ทางด้านวัฒนธรรมและวิถีชีวิตทางสังคมที่ดั้งเดิม (ยกเว้นบริเวณหาดหัวแหลม) การเข้ามาของประชากรกลุ่มนี้อพยพมาจากที่อื่นเพื่อหางานทำซึ่งแหล่งงานจะกระจัดกระจายอยู่ทั่วเกาะ ดังนั้นในการจัดผังที่อยู่อาศัยเพื่อการรองรับชุมชนนี้จึงค่อนข้างจะเป็นสังคมเมืองตามศักยภาพของพื้นที่

เอกสารนี้เป็นเอกสารที่สงวนไว้สำหรับการใช้งานเพื่อการศึกษาเท่านั้น ไม่อนุญาตให้นำไปใช้ประโยชน์ด้านการค้า ไม่ว่าจะกรณีใดๆทั้งสิ้น อีกทั้งห้ามมิให้ดัดแปลงเนื้อหา และต้องอ้างอิงถึงเจ้าของเอกสารทุกครั้งที่มีการนำไปใช้

- เมื่อจัดผังใหม่แล้วจะเพิ่มมูลค่าทางเศรษฐกิจในชุมชนเพราะพื้นที่จัดผังใหม่เป็นเส้นทางหลักที่จะผ่านไปสู่อ่าวต่างๆที่สามารถเชื่อมโยงส่วนอื่นของโครงการที่มีความหลากหลายของสภาพธรรมชาติ ทั้งบนบกและในทะเลทั่วเขตอุทยานฯ

ดังนั้นหากได้มีการกำหนดบทบาทของแต่ละพื้นที่ทางด้านการท่องเที่ยวให้ชัดเจนแล้วพื้นที่ต่างๆ เหล่านี้จะส่งเสริมเกื้อกูลกันในภาพรวมการท่องเที่ยว อันจะส่งผลดีต่อรายได้ชุมชน

7.1.3 ด้านการกำหนดบทบาทของพื้นที่ที่ได้ศึกษา

หาดหัวแหลมเสนอแนะให้เป็นศูนย์กลางกิจกรรม (Node) หลักที่มีความสำคัญเป็นลำดับที่ 1 เน้นท่องเที่ยวที่มีความและจากบทบาทที่ตามศักยภาพขอ

สำหรับกิจกรรม

เป็นส่วนตัว

ระยะเวลาพักผ่อน

บทบาทให้เป็นพื้นที่



และมีแหล่ง
ปูพอสมควรร
จัดพื้นที่ย่อย

จัดเป็นพื้นที่

พักผ่อนแบบ

และ

สำหรับ จัด

-พื้นที่ป่าชายเลน

กำหนดบทบาทให้เป็นพื้นที่สำหรับกิจกรรมนันทนาการระบบ


การศึกษาระบบนิเวศป่าชายเลน

7.2 ข้อเสนอแนะ

7.2.1 ข้อเสนอแนะจากกรรมการและอาจารย์ที่ปรึกษา


การกำหนดกิจกรรมให้ชาวบ้านอาจจะส่งผลกระทบต่อการใช้ชีวิตของชาวบ้านที่มีมาช้านาน

เอกสารนี้เป็นเอกสารที่สงวนไว้สำหรับการใช้งานเพื่อการศึกษาเท่านั้น ไม่อนุญาตให้นำไปใช้ประโยชน์ด้านการค้า ไม่ว่าจะกรณีใดๆทั้งสิ้น อีกทั้งห้ามมิให้ดัดแปลงเนื้อหา และต้องอ้างอิงถึงเจ้าของเอกสารทุกครั้งที่มีการนำไปใช้



ภาพที่ 7.1 เกาะมุกด์

เอกสารนี้เป็นเอกสารที่สงวนไว้สำหรับการใช้งานเพื่อการศึกษาเท่านั้น ไม่อนุญาตให้นำไปใช้ประโยชน์ด้านการค้า ไม่ว่าจะกรณีใดๆทั้งสิ้น อีกทั้งห้ามมิให้ดัดแปลงเนื้อหา และต้องอ้างอิงถึงเจ้าของเอกสารทุกครั้งที่มีการนำไปใช้



ภาพที่ 7.2 แบบผังก่อนปรับปรุง

เอกสารนี้เป็นเอกสารที่สงวนไว้สำหรับการใช้งานเพื่อการศึกษาเท่านั้น ไม่อนุญาตให้นำไปใช้ประโยชน์ด้านการค้า ไม่ว่าจะกรณีใดๆทั้งสิ้น อีกทั้งห้ามมิให้ตัดแปลงเนื้อหา และต้องอ้างอิงถึงเจ้าของเอกสารทุกครั้งที่มีการนำไปใช้



ภาพที่ 7.3 แบบผังหลังปรับปรุง

เอกสารนี้เป็นเอกสารที่สงวนไว้สำหรับการใช้งานเพื่อการศึกษาเท่านั้น ไม่อนุญาตให้นำไปใช้ประโยชน์ด้านการค้า
ไม่ว่ากรณีใดๆทั้งสิ้น อีกทั้งห้ามมิให้ดัดแปลงเนื้อหา และต้องอ้างอิงถึงเจ้าของเอกสารทุกครั้งที่มีการนำไปใช้



ภาพที่ 7.5 แบบผังขยายบริเวณชุมชนป่าชายเลน

เอกสารนี้เป็นเอกสารที่สงวนไว้สำหรับการใช้งานเพื่อการศึกษาเท่านั้น ไม่อนุญาตให้นำไปใช้ประโยชน์ด้านการค้า ไม่ว่าจะกรณีใดๆทั้งสิ้น อีกทั้งห้ามมิให้ดัดแปลงเนื้อหา และต้องอ้างอิงถึงเจ้าของเอกสารทุกครั้งที่มีการนำไปใช้

บรรณานุกรม

คาร คงสมุทร์. ผู้ช่วยผู้ใหญ่บ้านฝ่ายปกครอง .บ้านเกาะมุกด์ . สัมภาษณ์ ,31 กรกฎาคม 2550
มณฑล จันทรแจ่มใส. การศึกษาทัศนคติของชุมชนท้องถิ่นเพื่อการพัฒนาการท่องเที่ยว
ปริญญาโทบริหารการวางแผนภาคและเมืองมหาบัณฑิต. ภาควิชาการวางแผนชุมชนเมืองและ
สภาพแวดล้อม.คณะสถาปัตยกรรม. สถาบันเทคโนโลยีพระจอมเกล้าเจ้าคุณทหารลาดกระบัง
,2541

วิภา บานจะ. พ
"เที่ยวทั่วไทยไป
สำนักงานโยธาธิ
ตริง ร้างร
เกษตร ศรีประสิทธิ์



สิภา จังหวัด
กัต , 2548

เอกสารนี้เป็นเอกสารที่สงวนไว้สำหรับการใช้งานเพื่อการศึกษาเท่านั้น ไม่อนุญาตให้นำไปใช้ประโยชน์ด้านการค้า
ไม่ว่ากรณีใดๆทั้งสิ้น อีกทั้งห้ามมิให้ตัดแปลงเนื้อหา และต้องอ้างอิงถึงเจ้าของเอกสารทุกครั้งที่มีการนำไปใช้

ประวัติ

ชื่อ ; นางสาววาสนา เสนี

วันเดือนปีเกิด : 18 มกราคม 2528

ภูมิลำเนา : 289/1 หมู่ที่ 11 ตำบลน้ำผุด อำเภอเมือง จังหวัดตรัง

การศึกษา : ระดับประกาศนียบัตรวิชาชีพ วิทยาลัยเทคนิคตรัง จังหวัดตรัง

ระดับประกาศนียบัตรวิชาชีพชั้นสูง วิทยาลัยเทคนิคตรัง จังหวัดตรัง

ระดับปริญญาตรี สาขาวิชาสถาปัตยกรรม ภาควิชาคหศาสตร์สถาปัตยกรรม

คณะสถาปัตยกรรมศาสตร์ มหาวิทยาลัยเทคโนโลยีพระจอมเกล้าเจ้าคุณทหารลาดกระบัง



เอกสารนี้เป็นเอกสารที่สงวนไว้สำหรับการใช้งานเพื่อการศึกษาเท่านั้น ไม่อนุญาตให้นำไปใช้ประโยชน์ด้านการค้า
ไม่ว่ากรณีใดๆทั้งสิ้น อีกทั้งห้ามมิให้ดัดแปลงเนื้อหา และต้องอ้างอิงถึงเจ้าของเอกสารทุกครั้งที่มีการนำไปใช้