

ศูนย์ควบคุมผู้ลบนีเข้าเมืองชาวกัมพูชา เขาก้าง
KHAO I DANG HOLDING CENTER

4



วิทยานิพนธ์เป็นส่วนหนึ่งของการศึกษิตตามหลักสูตรครุศาสตรบัณฑิต
สาขาวิชาสถาปัตยกรรม ภาควิชาครุศาสตรบัณฑิต
คณะครุศาสตรบัณฑิตและวิทยาศาสตร์
สถาบันเทคโนโลยีพระจอมเกล้า เจ้าคุณทหาร ลาดกระบัง
ปีการศึกษา 2529



๐๐๐๒๐๐ ๐๒๐๐๑๙
๐๐๐๒๐๐ ๐๒๐๐๑๙

กิติกรรมประกาศ

วิทยานิพนธ์เรื่อง "ศูนย์ควบคุมผู้หลบหนีเข้าเมืองชาวกัมพูชา เขาค้อ"ฉบับนี้สำเร็จลงได้โดยผู้เขียนได้รับความร่วมมือและความกรุณาเป็นอย่างยิ่งจาก

สมิทธิ หวังเจริญ

อาจารย์ที่ปรึกษาคณะสถาปัตยกรรมและการวางผัง

ขวัญใจ ลักษณะการ

อาจารย์ที่ปรึกษาคณะสถาปัตยกรรม

พลศรี สุรินทร์ วรรหิต

หน.สน.มก.ศอร.บก.ทหารสูงสุด

หันเอก ฉลอง ทลินทิสุต

ศอร.บก.ทหารสูงสุด

ฉเนศ กรุณทอง

ผู้อำนวยการวิทยาลัยเกษตรกรรมปราจีนบุรี

สมจิต มีสมัตย์

หน.งานประชาสัมพันธ์ ศูนย์หนังสือพิมพ์

แทน จินดา

หน.ประชาสัมพันธ์ เฉพาะกิจ 80

กุลชา ประกิตเตชะกุล

กองวิจัยสำนักผังเมือง

นายอำเภอกาฬสินธุ์

อังคณา นนทเขต

หน.ฝ่ายสุขภาพภาค ศทก. เขาค้อ

กฤษฎา สิงห์เสนี

ฝ่ายสอบถาม กรุงเทพมหานคร

อานนท์ ภานิชิต

วิศวกรโครงการ อรัญประเทศ

สารบัญ

	หน้า
บทคัดย่อ	ก
กิตติกรรมประกาศ	ง
สารบัญ	จ
รายการตารางประกอบ	ฉ
รายการภาพประกอบ	ช
บทที่	
1. บทนำ	
1.1 คำนำ	1
1.2 เหตุผลของโครงการ	2
1.3 วัตถุประสงค์ของวิทยานิพนธ์	3
1.4 ความเป็นมาของปัญหา	4
1.5 แนวทางการแก้ปัญหา	5
1.6 วิธีการดำเนินการวิจัย	6
1.7 ขอบเขตของการวิจัย	8
1.8 ประโยชน์ที่คาดว่าจะได้รับจากวิทยานิพนธ์	9
1.9 อภิธานศัพท์	10
2. การศึกษาข้อมูลเบื้องต้นและงานวิจัยที่เกี่ยวข้อง	
2.1 ประวัติความเป็นมาของศูนย์เขาค้าง	13
2.2 การศึกษาสภาพทางเศรษฐกิจสังคมและกายภาพของภาคตะวันออกเฉียง	16
2.3 การศึกษาสภาพทางเศรษฐกิจสังคมและกายภาพจังหวัดปราจีนบุรี	22
2.4 การศึกษาศูนย์อพยพตัวอย่าง	37
3. การศึกษาข้อมูลเกี่ยวกับนโยบายเศรษฐกิจสังคมและกายภาพของโครงการ	

สารบัญเรื่อง (ต่อ)

	หน้า
3.1 การศึกษาข้อมูลเกี่ยวกับนโยบายเศรษฐกิจสังคมและสภาพของ อำเภอคาทระยา	62
3.2 การศึกษาข้อมูลเกี่ยวกับนโยบายเศรษฐกิจและสภาพของ ศทก. เขาค้าง	
3.2.1 คำนนโยบาย	80
3.2.1.1 นโยบายของรัฐบาลในการกำหนดมาตรการต่อ ผู้อพยพ	80
3.2.1.2 การให้ความร่วมมือขององค์การระหว่างประเทศ	84
3.2.1.3 ระเบียบปฏิบัติและข้อบังคับของ ศทก. เขาค้าง	85
3.2.2 คำนเศรษฐกิจ	
3.2.2.1 การให้ความช่วยเหลือในค่าใช้จ่ายของสำนักงาน ข้าหลวงใหญ่ผู้ลี้ภัย	90
3.2.2.2 การให้ความช่วยเหลือขององค์การระหว่างประเทศ	91
3.2.2.3 รายได้ของผู้อพยพ	92
3.2.3 คำนสังคม	
3.2.3.1 จำนวนประชากรชาวกัมพูชาใน ศทก. เขาค้าง	95
3.2.3.2 สถานภาพของ ปชช./กท. ใน ศทก. เขาค้าง	100
3.2.3.3 การบรรเทาทุกข์พื้นฐาน	103
3.2.3.4 การรักษาพยาบาลและสาธารณสุข	105
3.2.3.5 การศึกษาและวัฒนธรรม	106
3.2.3.6 การคัดเลือก ปชช./กท. ไปประเทศที่สาม	110
3.2.4 คำนสภาพ	
3.2.4.1 สภาพปัจจุบันของ ศทก. เขาค้าง	110

สารบัญเรื่อง (ต่อ)

	หน้า
- ผังบริเวณ	110
- อาคารที่ทำการขององค์การต่างประเทศ	116
- บ้านพักอาศัยของผู้อพยพ	119
- สถานพยาบาล	122
3.2.4.2 หน่วยงานและหน้าของหน่วยงานที่เกี่ยวข้อง	122
3.2.4.3 อัตรากำลังของหน่วยงานที่เกี่ยวข้อง	126
3.2.4.4 ขอบพิจารณาส่วนประกอบของโครงการ	131
3.2.4.5 ระบบไฟฟ้า	132
3.2.4.6 ระบบสุขาภิบาล	132
3.2.4.7 การคมนาคมและถนน	141
3.2.4.8 การรักษาความปลอดภัยและหลักการจัดแสงสว่าง	148
3.2.4.9 ระบบเสียงและการป้องกัน	153
3.2.4.10 ระบบโครงสร้างอาคารและวัสดุโครงสร้าง	158
4. การวิเคราะห์ค่านโยบายเศรษฐกิจสังคมและกายภาพของโครงการ	
4.1 การวิเคราะห์เกี่ยวกับสภาพเศรษฐกิจสังคมและกายภาพของอำเภอคาทระยา	174
4.1.1 การวิเคราะห์สภาพเศรษฐกิจสังคม	174
4.1.2 การวิเคราะห์ค่านกายภาพ	182
4.1.3 เปรียบเทียบการใช้ที่ดินในเขตสุขาภิบาลคาทระยา พ.ศ. 2529และพ.ศ. 2539	196
4.2 การวิเคราะห์ค่านโยบายเศรษฐกิจสังคมและกายภาพของ ศทก. เขานี้ก่าง	
4.2.1 การวิเคราะห์ค่านนโยบาย	199

สารบัญญัตรางประกอบ (ต่อ)

ควรวางที่	หน้า
18. คาคการณจํานวน ปชช./ภพ. สทก.เซาอีค่าง ปี พ.ศ. 2529 - 2539	204
19. คาคการณจํานวน ปชช./ภพ.หลังกาหักจํานวนผู้ไปประเทศ ที่สามแล้ว ปี พ.ศ. 2529 - 2539	206
20. แสดงระะทางหรือรัศมีของการเกินทางจากบ้านพักไปยัง สถานที่ค่าง ๆ	210
21. แสดงการใช้ที่ดินในปัจจุบันของ สทก.เซาอีค่าง	216
22. สรุบเนื้อที่ใช่สอของคํประกอบอาคาร	256
23. แสดงที่ตั้งของควเมืองของจังหวัดกาคกลาง	259
24. แสดงการเปรียบเทียบความสัมพันธ์ขององคํประกอบหลัก	266
25. แสดงส่วนองคํการค่างประเทศ	268
26. แสดงส่วนที่ทำการชุกควคุม	269
27. แสดงส่วนการศึกษาและส่งเสริมอาชีพ	270
28. การเปรียบเทียบความสัมพันธ์ของส่วนสาธารณสุข	271
29. การเลือกระบบโครงสร้าง	296
30. การเลือกโครงสร้าง	298
31. เปรียบเทียบการใช้ที่ดินของ สทก.เซาอีค่าง	306
32. กราฟเปรียบเทียบการใช้ที่ดิน สทก.เซาอีค่างระหว่าง ปี พ.ศ. 2529กับ พ.ศ. 2539	307
33. ตารางเปรียบเทียบการใช้ที่ดินปรับจาก ส.คาพระยามา ใช้กับที่ดิน สทก.เซาอีค่าง	345

สารบัญตารางประกอบ

ตารางที่	หน้า
1. แสดงการแบ่งเขตการปกครองจังหวัดปราจีนบุรี	27
2. แสดงจำนวนประชากร, ส่วนแบ่งประชากร, อัตราเพิ่มประชากร	30
3. ประชากรจังหวัดปราจีนบุรี สํารวจเมื่อวันที่ 30 มิ.ย. 2528	31
4. แสดงภาษาที่ประชากรใช้ในท้องที่อำเภอต่าง ๆ	32
5. จำนวนประชากรในสุขาภิบาลคาทระธา	71
6. แสดงการแบ่งจำนวนชาวภูมิซุซาตามตํงกัก สทท. เซออีคําง	96
7. แสดงการแบ่งจำนวนชาวภูมิซุซาตามประเภทของผู่อหอท สทท. เซออีคําง	97
8. แสดงอายุและเพศของ ปชช./กท. ใน สทท. เซออีคําง	98
9. แสดงสํดาณภาพ ปชช./กท. หักอาศัยใน สทท. เซออีคําง ตั้งแต่ ม.ค.- ธ.ค. 2528	100
10. ข้อมูลพื้นฐานเปรียบเทียบจำนวนผู่อหอท/ผู่อลบนหนึเข้าเมือง จากอินโดจีน	101
11. ขอเปรียบเทียบของระบบกําคักนํ้าหั้งหั้ง 4 แบบ	139
12. แสดงจำนวนประชากรในอำเภอคาทระธา	174
13. แสดงจำนวนประชากรเขตสุขาภิบาลคาทระธา	175
14. คาคการณํจำนวนประชากรอำเภอคาทระธา ปี พ.ศ. 2529-2539	177
15. คาคการณํจำนวนประชากรสุขาภิบาลคาทระธา ปี พ.ศ. 2529-2539	177
16. ตารางเปรียบเทียบการใช้ที่ดินในปัจจุบันของเขตสุขาภิบาล กับเกณฑ์มาตรฐานคําง ๆ	196
17. ตารางเปรียบเทียบการใช้ที่ดินสุขาภิบาลคาทระธา ปี พ.ศ. 2529 และปี พ.ศ. 2539	197

สารบัญภาพประกอบ

ภาพที่	หน้า
1. แสดงตำแหน่งที่ตั้งศูนย์ฯ เขาอีค่าง	14
2. แสดงที่ตั้งชุมชน ในภาคตะวันออกเฉียง	17
3. แสดงเส้นทางคมนาคมในภาคตะวันออกเฉียง	23
4. แสดงลักษณะภูมิประเทศของภาคตะวันออกเฉียง	25
5. แสดงผังเมืองรวมเมืองปราจีนบุรีการใช้ที่ดิน พ.ศ. 2523 ของภาคตะวันออกเฉียง	35
6. แสดงโครงสร้างประชากรและกำลังแรงงาน	36
7. ศูนย์หนังสือพิมพ์	38
8. การจักนันทนาการต่าง ๆ แก่ผู้อพยพในศูนย์	40
9. แสดงให้เห็นถึงการส่งเสริมศิลปและอาชีพ	41
10. การจักโต๊ะทำงานของเจ้าหน้าที่ศูนย์	47
11. ลักษณะบ้านพักของเจ้าหน้าที่ศูนย์	47
12. ลักษณะภายในของโรงพยาบาลและการทำความสะอาดเตียงนอน ของตึกผู้ป่วยใน	48
13. ลักษณะความเป็นอยู่ภายในบ้านพักและการใช้พื้นที่ว่างในกลุ่มบ้าน ใช้เป็นประโยชน์ต่าง ๆ ของผู้อพยพ	51
14. ลักษณะการจัดกลุ่มอาคารของโรงเรียน	52
15. ลักษณะการจัดกลุ่มอาคารของที่ทำกาทำงานต่าง ๆ	52
16. การรักษาความปลอดภัยภายในโดยจัดสร้าง หอสั่งเกตดูการณ์ ตามจุดต่าง ๆ	54
17. อ่างเก็บน้ำที่ใช้สำหรับให้บริการแก่ศูนย์ฯ	55
18. ถังจ่ายน้ำแก่หน่วยงานและโรงพยาบาลภายในศูนย์	55

เอกสารนี้เป็นเอกสารที่สงวนไว้สำหรับการใช้งานเพื่อการศึกษาเท่านั้น ไม่อนุญาตให้นำไปใช้ประโยชน์ด้านการค้า

ไม่ว่ากรณีใดๆทั้งสิ้น อีกทั้งห้ามมิให้ดัดแปลงเนื้อหา และต้องอ้างอิงถึงเจ้าของเอกสารทุกครั้งที่มีการนำไปใช้

สารบัญภาพประกอบ (ต่อ)

ภาพที่	หน้า
19. จุดจ่ายน้ำย่อยแก่ผู้อพยพ โดยจ่ายน้ำมายังจุดจ่ายน้ำมายังจุดจ่ายน้ำพร้อมทั้งการชุกบ่อน้ำดื่ม เพื่อใช้ดื่มและซักล้าง	56
20. การจัดทำทางระบายน้ำภายนอกและภายในศูนย์ฯ	57
21. ลักษณะของอาคารคลังสินค้าของศูนย์ฯ	59
22. อาคารจอดรถ และรถน้ำเพื่อใช้ในการเก็บเพลิง	59
23. ตลาดนัดและร้านค้าที่ทางศูนย์ฯอนุญาตให้คนไทยเข้าไปทำการค้าขายได้	60
24. แสดงที่ตั้งศูนย์ควบคุมผู้หลบหนีเข้าเมือง ชาวกัมพูชา เขาค้อต่าง ประจันบุรี	63
25. แสดงการใช้ที่ดินของสุชาภิบาลอำเภอบึงสามพัน พ.ศ. 2529	65
26. แสดงลักษณะการใช้ที่ดินสุชาภิบาลบึงสามพัน พ.ศ. 2529 (ต่อ)	66
27. แสดงลักษณะการใช้ที่ดินสุชาภิบาลบึงสามพัน พ.ศ. 2529	67
28. ปิรามิดประชากรเขตสุชาภิบาลบึงสามพัน	72
29. กราฟแสดงอาชีพประชากรในเขตสุชาภิบาลบึงสามพัน	75
30. กราฟแสดงอาชีพประชากรในอำเภอบึงสามพัน	75
31. การเรียนการสอนและการค้นคว้าในห้องสมุด	83
32. ปิรามิดประชากรผู้อพยพกัมพูชาใน ต.ทก. เขาค้อต่าง	99
33. คลังเก็บเชื้อเพลิงหุงต้ม	104
34. ลักษณะของถ่านสังเคราะห์ที่แจกจ่ายแก่ผู้อพยพ	104
35. สนามเด็กเล่นที่จัดภายในศูนย์	107
36. ศูนย์ศิลปวัฒนธรรมเพื่อให้ฝึกอบรมศิลปวัฒนธรรม	107
37. ลักษณะภายในของโบสถ์และกิจกรรมของผู้อพยพที่นับถือศาสนาพุทธ	108

สารบัญภาพประกอบ (ต่อ)

ภาพที่	หน้า
38. แสดงลักษณะภายในและภายนอกของโบลัส	109
39. แสดงที่ตั้งของหน่วยงานและสาธารณูปโภคต่าง ๆ ใน- ปัจจุบัน พ.ศ. 2529	111
40. แสดงการใช้ที่ดินของศูนย์ฯ เขาค้อในปัจจุบัน	112
41. แสดงลักษณะภายนอกและภายในของศูนย์ฯ เขาค้อ (ปัจจุบัน)	113
42. แสดงอ่างเก็บน้ำที่ใช้บริการแก่ศูนย์ฯ เขาค้อ	114
43. แสดงลักษณะการใช้ที่ดินศูนย์ฯ เขาค้อ พ.ศ. 2529	114
44. แสดงลักษณะการใช้ที่ดินของศูนย์ฯ (ต่อ)	115
45. แสดงลักษณะการจัดภายในที่ทำงานและห้องประชุมของชุดควบคุม ซึ่งขาดความเหมาะสมในการใช้งานและบริการ	117
46. แสดงให้เห็นกลุ่มอาคารหักอาศัยของผู้อพยพซึ่งจัดวางไม่เป็น- ระเบียบและแออัด	118
47. แสดงกลุ่มตัวอย่างบ้านพักในสังกัดที่ 5	
48. แสดงให้เห็นลักษณะภายนอกและภายในของห้องส้วม	121
49. แสดงให้เห็นถึงการขนส่งน้ำจากอ่างเก็บน้ำแล้วลำเลียงมายัง สถานีจ่ายน้ำภายในศูนย์ฯ	133
50. แสดงลักษณะของระบบกำจัดน้ำเสียแบบที่ 1	
51. แสดงให้เห็นถึงการเก็บและกำจัดขยะมูลฝอยของศูนย์ฯ เขาค้อ	140
52. แสดงชนิดของถนน	141
53. แบบอย่างของถนนในหมู่บ้านหักอาศัย	142
54. แสดงการวางอาคารในรูปแบบต่าง ๆ ของถนน	144
55. แสดงระยะและขนาดการเลี้ยวกลับรถปฏิบัติการแบบต่าง ๆ	147

เอกสารนี้เป็นเอกสารที่สงวนไว้สำหรับการใช้งานเพื่อการศึกษาเท่านั้น ไม่อนุญาตให้นำไปใช้ประโยชน์ด้านการค้า

ไม่ว่ากรณีใดๆทั้งสิ้น อีกทั้งห้ามมิให้ดัดแปลงเนื้อหา และต้องอ้างอิงถึงเจ้าของเอกสารทุกครั้งที่มีการนำไปใช้

สารบัญภาพประกอบ (ต่อ)

ภาพที่	หน้า
56. กราฟแสดงอัตราเพิ่มประชากรเขตสุขาภิบาลตาพระยาในช่วง แต่ละปีจากปี พ.ศ. 2529 - 2539	178
57. เปรียบเทียบทฤษฎีการวางผังเมือง	191
58. นสัคงเขตสุขาภิบาลอำเภอตาพระยา พ.ศ. 2529	198
59. กราฟแสดงอัตราส่วนสถานภาพของผู้อพยพชาวเขาค้อต่าง	207
60. แสดงงบประมาณรายจ่ายประจำปี 2529	207
61. กราฟเปรียบเทียบการเพิ่มจำนวนสุทธิของผู้อพยพปี พ.ศ. 2529-39	207
62. แสดงระยะทางจากบ้านพักไปยังกิจกรรมอื่น ๆ	209
63. สรุประยะทางการเดินทางจากที่พักไปยังกิจกรรมอื่น ๆ	211
64. แสดงลักษณะบ้านมาตรฐานซึ่งทำด้วยไม้ไผ่	214
65. แสดงลักษณะการจัดกลุ่มบ้านพักแบบใหม่	214
66. องค์ประกอบของส่วนสำนักงานชุดควบิคุม	218
67. องค์ประกอบของส่วนสำนักงานองค์การต่างประเทศ	220
68. องค์ประกอบของส่วนสำนักงานการศึกษาและส่งเสริมอาชีพ	221
69. องค์ประกอบส่วนสำนักงานสาธารณสุข	222
70. ขนาดขององค์ประกอบต่าง ๆ	238
71. ระยะช่องว่างในการเดิน	240
72. แบบและวิธีการจัดแบบชุดอาหาร	241
73. ระยะสี่ก้านในห้องนอน	241
74. การจัดเฟอร์นิเจอร์ในห้องสมุด	254
75. แสดงทิศทางการลมในอำเภอตาพระยา	260
76. แสดงผังศูนย์ที่พักชั่วคราวเขาค้ออำเภอตาพระยา	261

สารบัญภาพประกอบ (ต่อ)

ภาพที่	หน้า
77. แสดงมุมของดวงอาทิตย์ระหว่างเวลา 8.00 น-- 16.00 น.ในกทม.	262
78. แสดงการยื่นชายคา	263
79. แสดงลักษณะของแผงบังแดด	264
80. การแก้ปัญหาในการวางผังบริเวณอาคาร	265
81. แสดง CIRCULATION DIAGRAM	273
82. แสดง THREE DIMENSION DIAGRAM	274
83. แสดงระบบรักษาความปลอดภัยแนวทางปรับปรุงใหม่	277
84. ผังแสดงระบบการจ่ายน้ำในอาคาร	281
85. แสดงให้เห็นทางระบายน้ำซึ่งถูกฝนชะกินจึงคืน	283
86. บ่อผันสภาพที่ใช้ในการกำจัดน้ำโสโครก	286
87. แสดงชั้นตอนและระบบการกำจัดขยะ	288
88. แสดงการปรับปรุงถนนภายในศูนย์	290
89. แสดงรูปทัศนนิมิตใน สหก.เขาลีค่าง	291
90. แสดงรูปทัศนนิมิตขณะวิถีหน้าศูนย์ฯ	291
91. การพิจารณาการจัดรูปแบบของอาคาร สหก.เขาลีค่าง	305
92. กราฟแสดงสัดส่วนของผู้อพยพชาวกัมพูชา	305
93. แสดงขั้นตอนการปรับปรุงการใช้ที่ดิน	310
94. การใช้ที่ดิน พ.ศ. 25 39	311
95. ตัวอย่างการจัดกลุ่มที่พักของผู้อพยพ	312
96. ผลงานการออกแบบ	314
96. ผลของการใช้ที่ดินศูนย์ฯเมื่อสิ้นสุดโครงการ	349

บทที่ ๑

บทนำ

๑.๑ คำนำ

ประเทศไทยเป็นประเทศเดียวในภูมิภาคเอเชียตะวันออกเฉียงใต้ ที่สามารถรักษาเอกราช และความสงบเรียบร้อยภายในประเทศไว้ได้ตลอดมา อาณาเขตของประเทศไทยล้วนล้อมรอบด้วย ประเทศซึ่งเคยตกเป็นอาณานิคมของประเทศมหาอำนาจมาก่อน นับตั้งแต่ประเทศสาธารณรัฐสังคมนิยมแห่งประเทศไทยมาเลเซีย ตกเป็นอาณานิคมของอังกฤษ สาธารณรัฐประชาธิปไตยประชาชนลาว กัมพูชา และสาธารณรัฐสังคมนิยมเวียดนาม ตกเป็นอาณานิคมของฝรั่งเศส เป็นต้น ซึ่งได้พยายามต่อสู้ เพื่อเอกราชอธิปไตยของตนเอง และได้ก่อให้เกิดความไม่สงบเรียบร้อยขึ้นภายในประเทศเหล่านั้น จนเป็นสาเหตุให้ราษฎรต้องอพยพหลบหนีภัยอยู่เสมอ จึงทำให้ประชาชนในประเทศเหล่านั้นบางส่วน ที่ไม่พอใจในลัทธิการปกครองที่นำเข้ามาใช้ใหม่ พยายามหลบหนีออกจากประเทศของตน เข้ามาสู่ ประเทศใกล้เคียงที่สงบร่มเย็นกว่าและมีเมตตาธรรม ซึ่งประเทศนั้นก็คือประเทศไทย

นับเป็นเวลาเกือบ ๑๒ ปีแล้ว ตั้งแต่ปี พ.ศ.๒๕๑๘ ที่ราษฎรและรัฐบาลไทยได้ให้ความ อนุเคราะห์แก่ผู้พลัดถิ่นที่อพยพชาวอินโดจีนอันได้แก่ ลาว กัมพูชา และเวียดนามใต้ ที่หลบหนีภัย สงครามจากประเทศของตน เข้ามาอาศัยพักพิงชั่วคราวอยู่ในราชอาณาจักรไทยโดยได้จัดตั้งศูนย์รับผู้ อพยพขึ้นตามบริเวณแนวชายแดนไทย-ลาว และไทย-กัมพูชา เพื่อใช้เป็นสถานที่รวบรวมและให้ความ ช่วยเหลือตามหลักมนุษยธรรม โดยความร่วมมือจากชุมชนโลก ตั้งแต่ปี พ.ศ.๒๕๑๘ เป็นต้นมา ปรากฏว่ามีผู้พลัดถิ่นชาวอินโดจีน เข้ามาอาศัยในราชอาณาจักรไทยเป็นจำนวนมากกว่า ๖๐๐,๐๐๐ คน และจำนวน ๔๓๒,๗๐๙ คน ได้เดินทางไปยังถิ่นฐานในประเทศที่สามแล้ว ปัจจุบันจึงมีผู้พลัดถิ่น อยู่ตามศูนย์ต่าง ๆ อีกประมาณ ๑๖๗,๒๙๑ คน และยังมีชาวกัมพูชาอาศัยพักพิงอยู่บริเวณชายแดน ไทย - กัมพูชา อีกประมาณ ๕๐๐,๐๐๐ คน

เอกสารนี้เป็นเอกสารที่สงวนไว้สำหรับการใช้งานเพื่อการศึกษาเท่านั้น ไม่อนุญาตให้นำไปใช้ประโยชน์ด้านการค้า

ไม่ว่ากรณีใดๆทั้งสิ้น อีกทั้งห้ามมิให้ดัดแปลงเนื้อหา และต้องอ้างอิงถึงเจ้าของเอกสารทุกครั้งที่มีการนำไปใช้

จากเหตุการณ์ดังกล่าว การที่จะให้ประเทศไทยให้ความช่วยเหลือแก่ผู้พลัดถิ่นโดยลำพังย่อมทำไม่ได้ ต้องขอความช่วยเหลือจากสำนักงานข้าหลวงใหญ่ผู้ลี้ภัยสำหรับประเทศไทย (UNHCR) และหน่วยงานต่าง ๆ ทั้งต่างประเทศและในประเทศ จึงเป็นเรื่องที่นำทำการศึกษาและเห็นเร่งรีบกาลใจต่อข้าพเจ้า ซึ่งในฐานะเป็นข้าราชการลาศึกษาต่อและรับราชการอยู่ที่รัฐยะโฮวามานเสมีอนทนในท้องถิ่น ควรที่จะได้ใช้ความรู้ในทางออกแบบ ทำประโยชน์ต่อท้องถิ่น โดยเฉพาะแนวทางการปรับปรุง ศทท. เขาค้อค่างนี้ เพราะประโยชน์ที่เราจะได้รับโดยตรงเมื่อโครงการนี้สิ้นสุดลง อาคารและสิ่งปลูกสร้างที่ตกเป็นของรัฐบาล จะได้นำมาใช้ประโยชน์ต่อราษฎรไทยในท้องถิ่นนั้นได้เป็นอย่างดี

๑.๒ เหตุผลที่ทำให้เกิดโครงการ

อำเภอตาพระยาและอำเภออรัญประเทศ เป็นอำเภอที่มีพื้นที่ติดต่อกับเขตแดนกัมพูชากำลังประสบปัญหาผู้อพยพชาวกัมพูชาหลบหนีภัยสงครามเข้ามาในท้องที่ดังกล่าว ซึ่งอพยพเข้ามาเป็นจำนวนมาก ก่อให้เกิดปัญหาแก่ประเทศไทย ทั้งทางด้านเศรษฐกิจ การเมือง และความมั่นคงของไทยเป็นอย่างยิ่ง แม้วานโยบายของรัฐบาลไม่พึงประสงค์ให้ผู้อพยพหนีภัยเข้ามา หากไม่พิจารณาจะผลักดันออกไปได้ ให้ทำการควบคุมไว้ยังสถานควบคุม นั่นคือศูนย์รับผู้อพยพ สำหรับเขตตาพระยาและอรัญประเทศ ได้จัดรวบรวมและควบคุมผู้อพยพชาวกัมพูชาไว้ที่เดียวกันคือ ศูนย์ควบคุมผู้หลบหนีเข้าเมืองชาวกัมพูชาเขาค้อค่าง หรือเรียกอีกชื่อหนึ่งว่า ศูนย์พักชั่วคราวสำหรับผู้อพยพหนีเข้าเมืองจากกัมพูชาเขาค้อค่าง ชื่อย่อ ศทท.เขาค้อค่าง (KHAO - I - DANG HOLDING CENTER) ซึ่งมีพื้นที่ตั้งอยู่ในเขตอำเภอตาพระยา จังหวัดปราจีนบุรี ศูนย์นี้จึงถูกกำหนดขึ้นเพื่อเหตุผลในค่างต่าง ๆ ดังนี้

๑.๒.๑ เหตุผลทางค่านโยบาย

เพื่อสนองนโยบายของรัฐ ที่ไม่พึงประสงค์ให้ผู้อพยพหนีภัยเข้ามาในประเทศ แต่หากไม่สามารถจะผลักดันออกไปได้ ให้ความคุ้มครองที่พื้นที่ควบคุม โดยจัดตั้งศูนย์ควบคุมผู้อพยพตามจังหวัดชายแดน ให้อยู่อาศัยชั่วคราว เพื่อเหตุผลทางการเมืองและความมั่นคงของชาติ

เอกสารนี้เป็นเอกสารที่สงวนไว้สำหรับการใช้งานเพื่อการศึกษาเท่านั้น ไม่อนุญาตให้นำไปใช้ประโยชน์ด้านการค้า ไม่ว่าจะกรณีใดๆทั้งสิ้น อีกทั้งห้ามมิให้ดัดแปลงเนื้อหา และต้องอ้างอิงถึงเจ้าของเอกสารทุกครั้งที่มีการนำไปใช้

๑.๒.๒ เหตุผลทางด้านเศรษฐกิจ

การจัดตั้งศูนย์ฯ รัฐบาลไม่สามารถดำเนินการได้โดยลำพัง เพราะขาดงบประมาณ จำเป็นต้องขอความช่วยเหลือจากองค์การระหว่างประเทศ โดยเฉพาะสำนักงานข้าหลวงใหญ่ผู้ลี้ภัยสหประชาชาติ ซึ่งให้การช่วยเหลือในการนี้ปีละประมาณ ๓๕๐,๐๐๐,๐๐๐ บาท

๑.๒.๓ เหตุผลทางด้านสังคม

เป็นศูนย์ฯ ควบคุมผู้ลี้ภัยที่ชาวกัมพูชา ที่จะควบคุมและบริการในด้านการจัดระเบียบการปกครอง การให้การศึกษา การพัฒนาอาชีพ ศิลปวัฒนธรรม ตลอดจนหน้าที่พลเมือง และศีลธรรมแก่ผู้อพยพ พร้อมทั้งเผยแพร่ให้ต่างประเทศได้รู้ข้อเท็จจริงถึงภาวะของประเทศไทยที่มีต่อผู้อพยพ

๑.๒.๔ เหตุผลทางด้านกายภาพ

เป็นการศึกษาทางด้านกายภาพและสภาพแวดล้อมของศูนย์ฯ ที่กำลังดำเนินการอยู่ขณะนี้ เพื่อเป็นแนวทางในการปรับปรุงให้สอดคล้องกับกิจกรรมภายในศูนย์ฯ และมีมาตรฐานในการอยู่อาศัย และส่วนบริการชุมชนอย่างเพียงพอและได้ประโยชน์สูงสุด

๑.๓ วัตถุประสงค์ของวิธานิพนธ์

ศูนย์ควบคุมผู้ลี้ภัยที่เข้าเมืองชาวกัมพูชา เขาอีด่าง อำเภอดงพระยา จังหวัดปราจีนบุรี เป็นศูนย์ฯ ที่จัดตั้งขึ้นเพื่อดำเนินการรับและควบคุมผู้อพยพชาวกัมพูชาที่หลบหนีเข้ามาทางชายแดนด้านดงพระยา และอรุญประเทศ ให้เข้ามาอาศัยอยู่ในศูนย์ฯ ชั่วคราว และตอบสนองตามวัตถุประสงค์ของรัฐบาลในด้านต่าง ๆ ดังนี้

๑.๓.๑ เป็นศูนย์ฯ ควบคุมผู้อพยพชาวกัมพูชา และพยายามรวบรวมผู้อพยพชาวกัมพูชาที่กระจัดกระจายอยู่นอกศูนย์ฯ เข้าไว้ในศูนย์ฯ ทั้งหมด เพื่อแยกผู้อพยพโดยสุจริตออกจากบุคคลที่ไม่ใช่ผู้อพยพโดยสุจริต

๑.๓.๒ จัดเป็นศูนย์ฯ เพื่อให้ความช่วยเหลือแก่มุอหยพชาวักฎุชา ตามหลักมนุษยธรรมโดยขอความช่วยเหลือจากองค์กรระหว่างประเทศ และสำนักงานข้าหลวงใหญ่ผู้ลี้ภัย - สหประชาชาติในเรื่องค่าใช้จ่ายของศูนย์ฯ

๑.๓.๓ เป็นศูนย์เผยแพร่การปฏิบัติงานและภาระของไทย ที่มีต่อผู้อพยพในการกำหนดระเบียบการปกครอง รวมทั้งการให้บริการ การให้การศึกษา พัฒนาอาชีพ การส่งเสริมศิลปวัฒนธรรมของผู้อพยพ ต่อสายตาของชาวโลก

๑.๓.๔ ทำการปรับปรุงศูนย์ฯในปัจจุบัน จากรูปแบบอาคารชั่วคราว เป็นรูปแบบของอาคารกึ่งถาวรและถาวร เพื่อใช้ในระหว่างที่มีการอพยพ และยังเป็นประโยชน์ต่อราษฎรไทยต่อไป เมื่อสิ้นสุดโครงการ โดยคำนึงถึงลักษณะทางกายภาพของศูนย์ฯ

๑.๔ ความเป็นมาของปัญหา

อำเภอตาพระยาและอำเภอรักุประเทศ เป็นอำเภอหลักทางเศรษฐกิจของจังหวัดปราจีนบุรี เนื่องจากมีเขตแดนติดต่อกับกัฎุชา แต่เดิมเมื่อยังมีความสัมพันธ์ทางการทูต มีการติดต่อค้าขายอย่างเสรี เมื่อเกิดความผันผวนทางการเมืองของกัฎุชา ทำให้ราษฎรชาวกัฎุชาอพยพเข้ามาในอำเภอทั้งสอง และเพิ่มจำนวนอย่างรวดเร็ว จากการสำรวจในปี ๒๕๒๗ มีชาวกัฎุชาหลบหนีเข้ามาในประเทศไทยประมาณ ๕๐,๐๐๐ คน และยังมีที่อาศัยตามบริเวณชายแดนไทย-กัฎุชาอีกประมาณ ๕๐๐,๐๐๐ คน

เพื่อเป็นการควบคุมถึงผลกระทบที่อาจเกิดขึ้น คือปัญหาทางด้านเศรษฐกิจ การเมือง และความมั่นคง ตลอดจนผลกระทบโดยตรงต่อราษฎรไทยในบริเวณนั้น ทั้งทางด้านการประกอบอาชีพและการดำรงชีพประจำวัน รัฐบาล โดยกระทรวงมหาดไทย และกองบัญชาการทหารสูงสุดจึงได้กำหนดพื้นที่ควบคุมผู้หลบหนีเข้าเมืองชาวกัฎุชา เขาวัดก้างขึ้น การจัดตั้งศูนย์ฯในปัจจุบัน จำเป็นต้องได้รับการออกแบบและปรับปรุง โดยมูลนิธิแห่งปัญหาในด้านต่าง ๆ จึงเป็นหัวข้อปัญหาที่ต้องศึกษาในการปรับปรุงศูนย์ฯแห่งนี้ มีดังนี้

๑.๔.๑ เนื่องจากสภาพโดยทั่วไปของศูนย์ในปัจจุบัน ยังไม่มีการวางแผนและจัดระเบียบอาคารสถานที่อย่างเหมาะสม ทำให้การควบคุมและการช่วยเหลือผู้อพยพ ตลอดจนบริการที่ให้แก่เจ้าหน้าที่ศูนย์ฯได้ไม่ดี ขาดประสิทธิภาพในการดำเนินงานและการให้บริการ

๑.๔.๒ รัฐบาลไม่สามารถรับภาระในการช่วยเหลือผู้อพยพเหล่านี้ เพราะไม่มีงบประมาณ นอกจากนี้การที่รัฐบาลให้การช่วยเหลือแก่ผู้อพยพในทุกด้าน ทำให้ราษฎรไทยที่อาศัยอยู่รอบ ๆ ศูนย์ เกิดทัศนคติไม่ดีต่อรัฐบาล ว่าเลี้ยงดูผู้อพยพดีกว่าคนไทย

๑.๔.๓ การเพิ่มจำนวนของผู้อพยพชาวกัมพูชา โดยการอพยพและเกิดขึ้นใหม่ภายในศูนย์ซึ่งต้องได้รับการบริการที่ฐานการให้การศึกษา และความปลอดภัยอย่างเพียงพอ

๑.๔.๔ ปัญหาลักษณะการใช้ที่ดิน การจัดสภาวะแวดล้อมทางกายภาพทั่วไปของศูนย์ฯในปัจจุบัน เป็นปัญหาที่จะต้องทำการศึกษา เพื่อนำมาประกอบในการปรับปรุงศูนย์ฯ

๑.๕ แนวทางแก้ปัญหา

เพื่อให้การออกแบบและปรับปรุงศูนย์ฯ สามารถดำเนินไปได้อย่างถูกต้อง ได้ผลและมีประสิทธิภาพ แนวทางในการแก้ปัญหาค้นต่าง ๆ ได้กำหนดดังนี้

๑.๕.๑ ออกแบบและปรับปรุงศูนย์ฯเดิม เพื่อสร้างเป็นอาคารกึ่งถาวรและอาคารถาวรโดยคำนึงถึงความเหมาะสมและมีประสิทธิภาพในการปฏิบัติงานของเจ้าหน้าที่และการให้บริการและความคุ้มครองผู้อพยพ

๑.๕.๒ ดำเนินการขอความช่วยเหลือจากสหประชาชาติ และองค์การระหว่างประเทศ และทำการปรับปรุงสถานศึกษาและศูนย์ฝึกอาชีพในศูนย์ฯ ให้มีประสิทธิภาพ เพื่อให้ผู้อพยพได้ใช้แรงงานและรู้จักช่วยเหลือตนเอง ในขณะเดียวกันก็ยกระดับสภาพความเป็นอยู่และรายได้ของราษฎรไทยรอบ ๆ ศูนย์ ให้ได้รับประโยชน์ในการนี้ด้วย

๑.๕.๓ เป็นศูนย์การปกครอง และทักอาศัยชั่วคราวของผู้อพยพ ในการให้บริการพื้นฐานและเป็นศูนย์เผยแพร่และติดต่อประสานงานกับองค์การระหว่างประเทศเพื่อรับผู้อพยพไปอยู่ในประเทศนั้น ๆ

๑.๕.๔ ศึกษารูปแบบและออกแม่แบบอาคารของศูนย์ฯ เพื่อจัดสภาพแวดล้อมและลักษณะการใช้ที่ดินของศูนย์ฯ ให้เป็นศูนย์รวมของการให้บริการและความปลอดภัยแก่เจ้าหน้าที่และผู้อพยพโดยคำนึงถึงลักษณะทางกายภาพ และความต้องการของเจ้าหน้าที่และผู้อพยพ เป็นข้อมูลพื้นฐาน

๑.๖ วิธีการดำเนินการวิจัย

เริ่มด้วยการเสนอหัวข้อเรื่อง การรวบรวมข้อมูล, วิเคราะห์, สังเคราะห์, สรุปผลและนำเสนอ เพื่อกำหนดรูปแบบและแนวทางที่เหมาะสม แนวความคิดในการออกแบบ โดยมีขั้นตอนดังนี้

๑.๖.๑ ขั้นศึกษาข้อมูลพื้นฐาน เป็นการเก็บรวบรวมข้อมูลโดย

- เก็บรวบรวมข้อมูลปฐมภูมิจากการสังเกต, สอบถามและสัมภาษณ์
- เก็บรวบรวมข้อมูลทุติยภูมิ จากเอกสารและรายงานจากหน่วยงานต่าง ๆ ทั้งของรัฐบาลและเอกชน

ข้อมูลที่ต้องการ

๑.๖.๑.๑ ข้อมูลทางคานนโยบาย

- ก. นโยบายของรัฐบาล ในการกำหนดมาตรการต่อผู้อพยพ
- ข. การให้ความร่วมมือขององค์การระหว่างประเทศ
- ค. แผนการดำเนินงานและความมั่นคงของประเทศ

๑.๖.๑.๒ ข้อมูลทางคานเศรษฐกิจ

- ก. การให้ความช่วยเหลือทางการเงินขององค์การระหว่างประเทศ

๑.๖.๑.๓ ข้อมูลทางคานสังคัม

- ก. จำนวนผู้อพยพ, การเพิ่มและลด
- ข. การศึกษาและวัฒนธรรม
- ค. สภาพความขาดแคลนและปัญหาความต้องการ
- ง. พฤติกรรมของผู้ใช้อาคาร

๑.๖.๑.๔ ข้อมูลทางคานกายภาพ

- ก. ลักษณะภูมิประเทศ สภาพแวดล้อมระดับภาค
- ข. ลักษณะภูมิประเทศ สภาพแวดล้อมระดับจังหวัด
- ค. ลักษณะภูมิประเทศ สภาพแวดล้อมระดับอำเภอ
- ง. ขอบเขตโครงการและสภาพอาคารเดิม
- จ. สถิติ, อัตรากาลังของเจ้าหน้าที่

๑.๖.๒ การวิเคราะห์ข้อมูล จะต้องทำการวิเคราะห์อย่างมีกระบวนการคานการ
ใช้ คานกายภาพ วิเคราะห์ด้วยวิธีเปรียบเทียบ การให้ค่าเป็นคะแนน และวิเคราะห์ด้วยกระบวนการ
ตัดสินใจ (DECISION MAKING PROCESS) และวิเคราะห์ทางคานเศรษฐกิจและสังคัม
ด้วยวิธีทางสถิติ และการคานวนหาจำนวนประชากร ด้วยสูตรการคาคณะเนประชากร (POPULATION
GROWTH) และวิเคราะห์หลังด้วยทฤษฎีการวางแผน โดยยึดแนวโนมของการขยายตัวตาม
ลักษณะโครงการ การพิจารณาประกอบด้วยการวางแผนด้วยเหตุผล หรือหลักการจากการแก้ปัญหา
(SOLUTION) ความต้องการ (NEEDS) ตลอดจนแนวทาง (INFORMATION)
สำหรับมาตรฐานในคานเทคนิค หรือระเบียบข้อบังคับของกฎหมาย เพื่อกำหนดองค์ประกอบ
(ELEMENT) ที่พื้นที่ (AREA) และความสัมพันธ์ขององค์ประกอบ (ORGANIZATION
OF ELEMENT)

๑.๖.๓ ขั้นเสนอแนะและการออกแบบ

๑.๖.๓.๑ โปรแกรมการออกแบบ

- ๑.๖.๓.๒ แนวความคิดในการออกแบบอาคาร
- ๑.๖.๓.๓ ข้อกำหนด, ผนัง, เทคนิควิธีที่เกี่ยวข้องในการออกแบบ
- ๑.๖.๓.๔ การออกแบบอาคารและสภาพแวดล้อม

๑.๖.๔ ชี้นำเสนอ

- ๑.๖.๔.๑ ภาคข้อมูลและบทวิเคราะห์
- ๑.๖.๔.๒ แผนภูมิ, ภาพถ่าย
- ๑.๖.๔.๓ ผนังบริเวณ
- ๑.๖.๔.๔ แปลน
- ๑.๖.๔.๕ รูปด้าน, รูปตัด
- ๑.๖.๔.๖ ทัศนียภาพ
- ๑.๖.๔.๗ ทุนจำลอง

๑.๖ ขอบเขตของการวิจัย

๑.๖.๑ ขอบเขตของการศึกษา

๑. ศึกษาข้อมูลเกี่ยวกับเศรษฐกิจ สังคม และกายภาพระดับภาคของภาคตะวันออกเฉียง
๒. ศึกษาข้อมูลเกี่ยวกับเศรษฐกิจ สังคม และกายภาพระดับจังหวัดของจังหวัดปราจีนบุรี
๓. ศึกษาสภาพเศรษฐกิจ สังคม และกายภาพเพื่อนำมาและแปลกระทบในการศึกษา URBAN LANDUSED ของชุมชนเกาะพะงาย
๔. ศึกษาสภาพเศรษฐกิจ สังคม และกายภาพเพื่อศึกษามาของชุมชนและเจ้าหน้าที่ ในการวาง URBAN LADUSED ของศทท. เขากี้ด่าง

1.7.2 ขอบเขตของการออกแบบ

1. ออกแบบผังการใช้ที่ดินของ ศทก. เขาวัง
2. ออกแบบอาคารศูนย์กลางการปกครอง ศทก. เขาวัง โดยจัดทำเป็น
กลุ่มอาคาร (COMPLEX) ซึ่งประกอบด้วยส่วนประกอบที่สำคัญดังต่อไปนี้
 1. ส่วนสำนักงานชุดควบคุม ศทก. เขาวัง
 2. ส่วนสำนักงานเจ้าหน้าที่กองการต่างประเทศ
 3. ส่วนสำนักงานการศึกษาและส่งเสริมอาชีพ
 4. ส่วนสำนักงานสาธารณสุข
 5. ส่วนที่จอดรถ

1.8 ประโยชน์ที่คาดว่าจะได้รับจากการทำวิทยานิพนธ์

- 1.8.1 เพื่อสนองนโยบายของรัฐบาลและกระทรวงมหาดไทย ใ้มีสถานที่สำหรับ
 ควบคุมดูแลคนเข้าเมืองกัมพูชา ที่มีประสิทธิภาพและสมบูรณ์ในประโยชน์การใช้สอย เพื่อผลทางการ
 เมือง และหลักมนุษยธรรมตามกฎหมายตราประชาชาติ
- 1.8.2 เมื่อจัดสร้างและปรับปรุงอาคารตามโครงการเสนอแนะแล้ว ย่อมทำให้เกิด
 ผลดีทั้งด้านการจัดระเบียบ การปกครอง การให้บริการ และความสะอาดของเจ้าหน้าที่ศูนย์ฯ และ
 ผู้อพยพภายในศูนย์
- 1.8.3 ทำให้ราษฎรไทยที่อาศัยอยู่รอบ ๆ ศูนย์และบริเวณใกล้เคียง มีอาชีพและราย
 ใ้ได้เพิ่มมากขึ้น อันเนื่องจากการประสานประโยชน์ระหว่างราษฎรกับศูนย์ฯ โดยมีรัฐและหน่วยงาน
 ที่เกี่ยวข้องเป็นผู้ประสานงาน โดยสอดคล้องกับความต้องการของชุมชน
- 1.8.4 เมื่อโครงการนี้สิ้นสุดลง อาคารสถานที่ทั้งหมดภายในศูนย์ฯ ย่อมตกเป็นของ
 รัฐบาลไทย รัฐบาลสามารถดัดแปลงศูนย์ฯ นี้เสียใหม่ เพื่อนำมาประโยชน์โดยตรงต่อราษฎรไทยใน
 ท้องที่และบริเวณใกล้เคียง โดยสามารถเข้ามาใช้หรือรับบริการต่าง ๆ ที่รัฐดำเนินการใหม่ให้สอดคล้อง
 ใ้สอดคล้องกับความต้องการของชุมชน

เอกสารนี้เป็นเอกสารที่สงวนไว้สำหรับการใช้งานเพื่อการศึกษาเท่านั้น ไม่อนุญาตให้นำไปใช้ประโยชน์ด้านการค้า

ไม่ว่ากรณีใดๆทั้งสิ้น อีกทั้งห้ามมิให้ดัดแปลงเนื้อหา และต้องอ้างอิงถึงเจ้าของเอกสารทุกครั้งที่มีการนำไปใช้

1.8.5 สามารถใช้วิทยานิพนธ์ฉบับนี้เป็นเอกสารเผยแพร่ถึงความจำเป็นของ
รัฐบาลไทยที่ต้องรับภาระและเจ้าหน้าที่ในต่าง ๆ ตลอดจนผู้อพยพชาวกัมพูชา อันเป็นการสร้าง
ความเข้าใจอันดีระหว่างประชาชนชาวไทยกับรัฐบาล และรัฐบาลไทยกับต่างประเทศ

1.9 อภิธานศัพท์

HOLDING CENTER

ศูนย์ที่พักชั่วคราวสำหรับผู้พลัดถิ่น ซึ่งถือได้ว่าเป็นผู้เข้า
เมืองโดยถูกต้อง เรียกว่า ผู้พลัดถิ่น จะได้รับความช่วยเหลือ
ในทุกระดับเกี่ยวกับปัจจัย 4 ทั้งหญิงและชาย มีโอกาส
เดินทางไปประเทศที่สามหรือกลับถิ่นเดิม ถ้าสมัครใจ

BORDER

เป็นพื้นที่ซึ่งจัตวาผู้พลัดถิ่นเข้าเมืองโดยผิดกฎหมายไว้
ไว้ที่เกี่ยวกับ เพื่อสะดวกต่อการควบคุม มักจะติดกับแนว
ชายแดน การให้ความช่วยเหลือโดยเฉพาะอาหารจะจ่าย
ให้เฉพาะเด็ก สตรี เท่านั้น สำหรับผู้ชายจะไม่ได้รับ
การแจกจ่ายอาหาร แต่การแจกจ่ายเสื้อผ้าและยารักษา
เพื่อสามารถแบ่งปันกันหรืออยู่ได้ในครอบครัว แล้วผลักดัน
ให้กลับไปสู่รับหรือกลับถิ่นเดิม

KD (KHAO-I-DANG REGISTRATION CARD HOLDERS)

ผู้พลัดถิ่นกัมพูชา ที่เข้ามาอยู่ในศูนย์ฯ เขาสีค่างก่อน 31
ธันวาคม 2525 ถือเป็นผู้อพยพเข้ามาอย่างถูกต้องตามกฎหมาย

NEW KD

ผู้อพยพชาวกัมพูชา ที่หลบหนีเข้ามาในศูนย์ฯ ก่อน 26
สิงหาคม 2527 ต่อมาได้รับการลงทะเบียนในบัญชี

RC (RATION CARD HOLDER)

ผู้อพยพชาวกัมพูชา ที่หลบหนีเข้ามาในศูนย์ฯ หลังวันที่ 26
สิงหาคม 2527 ถือว่าเป็นผู้อพยพที่เข้ามาอย่างผิดกฎหมาย

UNHCR

จะถูกจำกัดขอบเขตและสิทธิต่างๆ น้อยกว่า 2 พวกแรก
ชื่อย่อที่ใช้เรียกสำนักงานชาลวงใหญ่ ผู้ลี้ภัยสหประชาชาติ

VOLAG	หมายถึงหน่วยงานองค์การกุศลและองค์การต่างประเทศ ที่เข้ามาช่วยเหลือและมีพนักงานย่อยประจำอยู่ในศูนย์ฯ
SECTION	ใช้อีกชื่อกลุ่มหมู่บ้านผู้อพยพภายในศูนย์ มีฐานะคล้ายกับ หมู่บ้าน โดยเรียกเป็นภาษาไทยว่า "สังกัด" ภายใน 1
ศทก. เขาอีด่าง	สังกัดประกอบด้วย เจ้าสังกัด หน.ปลัดและ หน.กลุ่ม เป็นชื่อเรียกเป็นทางการในภาษาไทย เรียกเต็มว่าศูนย์ที่ พิทักษ์คราว เขาอีด่าง มีความหมายเดียวกับศูนย์ฯเขาอีด่าง
ฉก.80	หรือศูนย์ควบคุมฝูงหลบหนีเขาเมืองชาวกัมพูชา เขาอีด่าง เรียกเต็มว่า หน่วยเฉพาะกิจ 80 (TASK FORCE 80)
ชด.ความคุม	เป็นหน่วยงาน ซึ่งถูกตั้งขึ้นเพื่อประสานงานและให้ความช่วย เหลือตามแนวชายแดน ขึ้นกับส่วนศูนย์อำนวยความสะดวก บัญชาการทหารสูงสุด
ปชช./เขาอีด่าง	มักเรียกย่อ ๆ ว่า "ชด." เป็นชุดควบคุม ตั้งขึ้นโดย ฉก. 80 เพื่อปฏิบัติตามนโยบาย โดยมาประจำอยู่ในศูนย์ฯ ทำ หน้าที่บริหาร ปกครองและควบคุมให้ความสะอาดแก่เจ้าหน้าที่ ทางประเทศ และชาวกัมพูชา ที่ ศทก.เขาอีด่าง โดยเรียก ชื่อย่อว่า ชด. ศทก.เขาอีด่าง
ผังเมืองรวม (COMPREHENSIVE PLAN)	เขียนเต็มว่า ประชาชนชาวกัมพูชา เขาอีด่าง
	หมายความว่า แผนผัง นโยบาย และโครงการรวมทั้งมาตรการ การควบคุมโดยทั่วไป เพื่อใช้เป็นแนวทางในการพัฒนาและ การดำรงรักษาเมืองและบริเวณที่เกี่ยวข้องหรือชนบทในค่าน การใช้ประโยชน์ในทรัพย์สิน การคมนาคมและการขนส่ง การสาธารณูปโภค บริการสาธารณะและสภาพแวดล้อม

เอกสารนี้เป็นเอกสารที่สงวนไว้สำหรับการใช้งานเพื่อการศึกษาเท่านั้น ไม่อนุญาตให้นำไปใช้ประโยชน์ด้านการค้า
ไม่ว่ากรณีใดๆทั้งสิ้น อีกทั้งห้ามมิให้ดัดแปลงเนื้อหา และต้องอ้างอิงถึงเจ้าของเอกสารทุกครั้งที่มีการนำไปใช้

การออกแบบชุมชนเมือง

คือการออกแบบเพื่อใช้พื้นที่และที่ว่างให้ได้ประโยชน์ใช้สอย สอดคล้องกับกิจกรรมของชุมชนเมือง แบ่งออกเป็น

- การออกแบบชุมชนเมืองในพื้นที่เฉพาะของผังเมืองรวม
- การออกแบบชุมชนเมืองระดับสุขาภิบาล คือการออกแบบแนะแนวทางพัฒนาในเขตชุมชนสุขาภิบาล
- การออกแบบชุมชนเมืองระดับตำบล

ศูนย์บึง

หมายถึงศูนย์ควบคุมผู้อพยพ ที่ดำเนินการและควบคุมโดยทหาร เนื่องจากตำแหน่ง, ที่ตั้งและภาวะการให้ที่พักผู้อพยพ มีผลกระทบต่อความมั่นคงของชาติ จึงจำเป็นต้องให้ทหารเข้ามาดำเนินการ

ศูนย์เป็ก

หมายถึงศูนย์ควบคุมผู้อพยพชาวอินโดจีนที่ดำเนินงานโดยกระทรวงมหาดไทย แต่ยังคงได้รับความช่วยเหลือในเรื่องค่าใช้จ่ายจากสหประชาชาติเหมือนกับศูนย์บึง

บทที่ ๒

การศึกษาข้อมูลเบื้องต้นและงานวิจัยที่เกี่ยวข้อง

๒.๑ ประวัติความเป็นมาของศูนย์ควบคุมผู้หลบหนีเข้าเมืองชาวกัมพูชา เขาค้อค่าง

ศูนย์ควบคุมผู้หลบหนีเข้าเมืองชาวกัมพูชา หรือศูนย์ที่กักขังชั่วคราวสำหรับผู้หลบหนีเข้าเมืองชาวกัมพูชา เขาค้อค่าง (ศทก.เขาค้อค่าง) นับเป็นศูนย์แห่งเดียวในประเทศไทย ที่ดำเนินการช่วยเหลือบรรเทาทุกข์ให้กับประชาชนชาวกัมพูชา บริเวณแนวชายแดน ตั้งอยู่บริเวณเขาค้อค่าง ริมถนนตะนาวดี บนเส้นทางจากอำเภออรัญประเทศ อำเภอตาพระยา โกลล์หลักกิโลเมตร ๓๐ มีเนื้อที่ประมาณ ๒๑๑ ไร่ ๓๐๐ ตารางวา หรือประมาณ ๑,๓๐๐ ไร่ อยู่ห่างจากแนวชายแดน ประเทศไทย - กัมพูชา ทางทิศตะวันตกประมาณ ๑๐ กิโลเมตร ซึ่งศูนย์นี้อยู่ภายใต้การดำเนินงานของ ศูนย์อำนวยการรวมกองบัญชาการทหารสูงสุด ศทก.เขาค้อค่าง ได้รับการจัดตั้ง เมื่อวันที่ ๒๑ พฤศจิกายน พ.ศ. ๒๕๒๒ ทั้งนี้มีสาเหตุเนื่องจาก

นับตั้งแต่ เม.ย.๕๕ ประเทศกัมพูชา ได้มีการเปลี่ยนแปลงการปกครอง เป็นระบอบคอมมิวนิสต์และต่อมาเปลี่ยนชื่อประเทศเป็น กัมพูชาประชาธิปไตย รัฐบาลกัมพูชาในขณะนั้น ได้บริหารประเทศอย่างเข้มงวดกวดขัน และทำการกวาดล้างฝ่ายตรงข้ามอย่างหนัก ทำให้มีประชาชนกัมพูชาล้มตายเป็นจำนวนมาก จึงเป็นการเริ่มต้นแห่งการหลบหนีภัย ของชาวกัมพูชาเข้ามาสู่เขตแดนประเทศไทย ในยุคปัจจุบัน นอกจากการกวาดล้าง ยังทำการรุกรานเขตแดนประเทศไทยบ่อยครั้ง ก่อให้เกิดความสูญเสียต่อชีวิตและทรัพย์สินของราษฎรไทยผู้ที่อาศัยบริเวณแนวชายแดน จนทำให้เจ้าหน้าที่ฝ่ายปกครอง ต้องอพยพราษฎรไทยมาจัดตั้งหมู่บ้านขึ้นใหม่ ในพื้นที่ปลอดภัย อาทิ บ้านทัพไทย และบ้านเพชรพลอย ในอ.ตาพระยา เป็นต้น

การหลบหนีภัยของประชาชนชาวกัมพูชา เข้ามาสู่เขตแดนประเทศไทยในขั้นต้น แยกกระจายกันอยู่ตามพื้นที่ต่าง ๆ ก่อให้เกิดปัญหาต่อเจ้าหน้าที่ฝ่ายปกครอง และหน่วยทหารในพื้นที่ ทำให้ต้องใช้กำลังเข้าดูแลรักษาความปลอดภัย ให้การบรรเทาทุกข์ และจัดที่พักอาศัย เป็นการชั่วคราว



เอกสารนี้เป็นเอกสารที่สงวนไว้สำหรับการใช้งานเพื่อการศึกษาเท่านั้น ไม่อนุญาตให้นำไปใช้ประโยชน์ด้านการค้า
 รูปที่ 1 แสดงตำแหน่งที่ตั้งชุมชนฯ เขาอีด่าง
 ไม่ว่าจะกรณีใดๆทั้งสิ้น อีกทั้งห้ามมิให้ดัดแปลงเนื้อหา และต้องอ้างอิงถึงเจ้าของเอกสารทุกครั้งที่มีการนำไปใช้

คั้งนี้ระหว่าง มิ.ย.-ก.ย.๘ รัฐบาลไทยได้เจรจาเพื่อแสวงหาความช่วยเหลือ จากองค์การระหว่างประเทศ ที่มีหน้าที่โดยตรงเกี่ยวกับผู้ลี้ภัย ให้เข้ามาดำเนินการให้ความช่วยเหลือต่อไป

ในกลางปี ๘ รัฐบาลไทยจึงได้ทำความตกลงกับสำนักงานข้าหลวงใหญ่ผู้ลี้ภัย องค์การสหประชาชาติ ให้เข้ามาทำการบรรเทาทุกข์ กับประชาชนชาวกัมพูชาในประเทศไทย และรัฐบาลไทยได้ประกาศนโยบายให้การช่วยเหลือเพื่อมนุษยธรรม โดยคำนึงถึงอธิปไตย ความมั่นคง และผลประโยชน์ของชาติ ควบคู่กัน ในการนี้รัฐบาลไทยตกลงให้มีที่พักเป็นการชั่วคราว และอำนวยความสะดวกให้องค์การระหว่างประเทศ เข้าดำเนินการบรรเทาทุกข์ หนึ่ง ใน ส.ค.๘ ได้กำหนดมาตรการที่จะขนย้ายไปประเทศที่สาม หรือกลับถิ่นฐานเดิม ตามข้อตกลงระหว่างรัฐบาลไทยกับสำนักงานข้าหลวงใหญ่ผู้ลี้ภัย

เพื่อปฏิบัติตามข้อตกลงดังกล่าว เป็นผลให้ในโอกาสต่อมา รัฐบาลไทยได้มอบให้ กระทรวงมหาดไทย จัดตั้งศูนย์อพยพ สำหรับประชาชนชาวกัมพูชาขึ้น ซึ่งต่อมามีรวมกัน ๖ แห่ง คือ ศูนย์กาบเชิง (ส.ร.), ศูนย์สระแก้ว (ป.จ.), ศูนย์พญาภิรมย์ (อ.โป่งน้ำร้อน), ศูนย์ไม้รูด (อ.คลองใหญ่ ตราด), ศูนย์เขาอีค้าง (อ.ตาพระยา) และ ศูนย์พนัส (อ.พนัสนิคม)

แต่การหลั่งไหลของประชาชนชาวกัมพูชา เข้าสู่ประเทศไทยไม่หยุดยั้ง ถึงใน ก.ค. ๒๐ รัฐบาลไทย จึงได้ทำความตกลงกับสำนักงานข้าหลวงใหญ่ผู้ลี้ภัย กำหนดหลักการแบ่งประชาชนชาวกัมพูชาผู้พักอาศัยในประเทศไทย โดยถือเป็นผู้อพยพ สำหรับผู้เข้ามาก่อน ๘ พ.ย.๒๐ ผู้เข้ามาทีหลังให้ถือเป็น ผู้หลบหนีเข้าเมืองโดยผิดกฎหมาย และต่อมาได้มีการออก พ.ร.บ.ผู้หลบหนีเข้าเมือง พ.ศ.๒๔๗๒ เพื่อใช้บังคับต่อไป

ความทุกข์ของประชาชนชาวกัมพูชามีเพิ่มมากขึ้น เมื่อประเทศเวียดนาม ได้ส่งกำลังทหารประมาณ ๒ แสนคน เข้ายึดครองกัมพูชาประชาธิปไตย ใน ๑ ม.ค. ๒๒ และจัดตั้งรัฐบาล - เฮง สัมริน ขึ้นปกครองประเทศ ภายใต้คำสั่งของเวียดนาม ทำให้เกิดกลุ่มต่อต้าน ประกอบด้วยกลุ่มสำคัญ ๓ กลุ่มคือ กลุ่มจ้าวสีหนุ กลุ่มนายซอน ชาน และกลุ่มเขมรแดง ซึ่งมีกำลังรบ รวมทั้งอาวุธยุทธภัณฑ์เข้มแข็งที่สุดในขั้นแรก แยกกันทำการต่อสู้ แต่ต่อมาด้วยการสนับสนุนของสมาคมอาสาเขียนกลุ่มต่าง ๆ จึงได้รวมกันจัดตั้งรัฐบาลผสมสามฝ่าย เมื่อปี ๒๕๒๓ และได้รวมกันต่อสู้เพื่อกู้ชาติกัมพูชาจนถึงปัจจุบัน

เอกสารนี้เป็นเอกสารที่สงวนไว้สำหรับ... ๐๐๐๒๖๘ ๐,๐๐๐๑๓ ไม่อนุญาตให้นำไปใช้ประโยชน์ด้านการค้า

ไม่ว่ากรณีใดๆทั้งสิ้น อีกทั้งห้ามมิให้คัดแปลงเนื้อหา และต้องอ้างอิงถึงเจ้าของเอกสารทุกครั้งที่มีการนำไปใช้

แต่ควยอำนาจกำลังรบที่เหนือกว่าของกองทัพเวียตนาม จึงได้ทำการขับไล่อำนาจกลุ่มต่อต้าน จากถิ่นแดนภายในประเทศกัมพูชา ทำให้กองทัพพลนครวั กอสรนมาตั้งขัมรมบริเวดชายแดนเขต ติดต่อกับประเทศไทย และมีประชาชนกัมพูชาบางส่วนได้หลบหนีเข้ามาที่พระบรมโพธิสมภารในราช อาณาจักรไทยในครั้งนั้น กรมทหารราบที่ ๒ ได้รวบรวมประชาชนชาวกัมพูชา ผู้หลบหนีเข้าสู่เขตแดน ประเทศไทย นำมาพักอาศัยบริเวณด้านตะวันออกของเขาค้อต่าง จำนวนประมาณ ๑ แสน ๕ หมื่นคน หลังจากนั้น รัฐบาลไทยได้เจรจาทกลงในองค์การสหประชาชาติ, องค์การอาหารโลก, คณะกรรมการ ภาซาดสากล, สภากาชาดไทย นอกจากนี้ ยังมีอาสาสมัครจากประเทศต่าง ๆ เข้าร่วมปฏิบัติงาน ช่วยเหลือให้ประชาชนชาวกัมพูชาซึ่งพักอาศัยในเขาค้อต่าง และบริเวณชายแดนต่อมา ใน ๒๑ พ.ย.๒๒ จึงได้ประกาศจัดตั้งศูนย์ที่พักชั่วคราวเขาค้อต่าง ขึ้น โดยมีหน่วยเฉพาะกิจ ๔๐ เป็นหน่วยรับผิดชอบ คุมและประสานงาน

เนื่องจากการอพยพและหลบหนีเข้าเมืองชาวกัมพูชาตามแนวชายแดนไทย - กัมพูชามีอิทธิ พลต่อชุมชนทางภาคตะวันออกทั้งด้านเศรษฐกิจและสังคมและความมั่นคงของประเทศ โดยเฉพาะที่ อำเภอดาพระยา จังหวัดปราจีนบุรี

๒.๒ การศึกษาสภาพทางเศรษฐกิจ สังคมและกายภาพของภาคตะวันออก

๒.๒.๑ ลักษณะทางกายภาพ

ภาคตะวันออกมีเนื้อที่รวมทั้งสิ้น ๓๗,๓๒๘ ตารางกิโลเมตร คิดเป็นร้อยละ ๑.๒๖ ของเนื้อที่ประเทศ ประกอบด้วย ๑ จังหวัด คือ นครนายก ปราจีนบุรี ฉะเชิงเทรา ชลบุรี ระยอง จันทบุรี และ ตราด

บริเวณตอนเหนือของภาคเป็นพื้นที่ราบสูงระหว่างเทือกเขาสันกำแพง ทนดงเร็ก กับเทือกเขาบรรทัด แล้วย่อย ๆ ลาดสู่บริเวณลุ่มแม่น้ำบางปะกง พื้นที่ตอนกลางของภาคเป็นพื้นที่ราบ มีภูเขาขนาดเล็กสูงต่ำสลับกันไป บริเวณตอนใต้เป็นที่ราบลอนลูกฟูก และบริเวณชายฝั่งทะเลมีลักษณะ เป็นพื้นที่ราบระหว่างเชิงเขากับชายทะเลยาวตลอดแนวชายฝั่งทะเลของภาคตะวันออก แม่น้ำที่สำคัญ ได้แก่ แม่น้ำบางปะกง ระยอง พังทราดและประแสร์ ลักษณะภูมิอากาศของภาคนี้อยู่ในเขตร้อนชื้น



รูปที่ 2 แสดงที่ตั้งชุมชนในภาคตะวันออกเฉียง

แสดงที่ตั้งชุมชนในภาค ตะวันออก

- อำเภอเมือง
- อำเภอและตำบลที่มีความสำคัญ

ผังเมืองรวม เมืองปราจีนบุรี
 แสดงที่ตั้งชุมชน
 ในภาคตะวันออกเฉียง
 มาตราส่วน 1 : 1,500,000



เอกสารนี้เป็นเอกสารที่สงวนไว้สำหรับการใช้งานเพื่อการศึกษาเท่านั้น

บริเวณตอนเหนือมีพื้นที่น้อยกว่าส่วนอื่น ส่วนตะวันตกเฉียงใต้ บริเวณชายทะเลได้รับอิทธิพลจากลมประจำถิ่น

นอกจากนี้จังหวัดที่มีพื้นที่ติดกับแนวชายแดนไทย - กัมพูชา ก็จะได้รับผลกระทบโดยตรงจากปัญหาชายแดน อันได้แก่พื้นที่ของจังหวัดตราด จังหวัดจันทบุรี และ จังหวัดปราจีนบุรี

๒.๒.๒ ลักษณะทางเศรษฐกิจ

๒.๒.๒.๑ ผลิตภัณฑ์ภาค ภาคตะวันออกมีมูลค่าการผลิต ๒๐,๔๔๘.๕ ล้านบาท คิดเป็นร้อยละ ๑.๘ ของผลิตภัณฑ์มวลรวมของประเทศ การผลิตสาขาเกษตรกรรมเป็นสาขาที่มีความสำคัญต่อโครงสร้างการผลิตของภาคตะวันออกเป็นอันดับหนึ่ง คิดเป็นร้อยละ ๔๑.๒ ของผลิตภัณฑ์มวลรวมภาคตะวันออก สาขาการบริการ เป็นอันดับรองจากสาขาเกษตร คิดเป็นร้อยละ ๔๐.๕ ของภาคตะวันออกและสาขาอุตสาหกรรมมีความสำคัญน้อยสุด คิดเป็นร้อยละ ๑๘.๔ ของมูลค่าผลิตภัณฑ์ภาคตะวันออกในปี ๒๕๖๓

๒.๒.๒.๒ รายได้เฉลี่ยต่อบุคคล ภาคตะวันออกเป็นภาคที่มีรายได้เฉลี่ยต่อบุคคลสูงกว่าประเทศ คือ ภาคตะวันออกมีรายได้ต่อบุคคล ๑๘,๕๑๖ บาท ในขณะที่ประเทศมีรายได้เฉลี่ยต่อบุคคล ๑๔,๐๑๓ บาท ในปี ๒๕๖๓

ทั้งที่กล่าวมาข้างต้น (ข้อ ๒.๒.๒.๑) จะพบว่าโครงสร้างทางเศรษฐกิจในการผลิตสาขาเกษตรกรรม เป็นสาขาที่มีความสำคัญต่อการผลิตของภาคตะวันออก เพื่อเป็นการช่วยยกระดับฐานะของราษฎรในพื้นที่ติดกับชายแดน และเป็นจุดที่ต้องให้การช่วยเหลือแก่ผู้อพยพ ทางรัฐบาลจึงกำหนดให้มีโครงการทางการเกษตร แก่ราษฎรในแนวชายแดนโดยเฉพาะที่อำเภอตาพระยา อันเป็นที่ตั้งของ ศทก.เขาค้อด่าง โดยส่งเสริมให้มีการปลูกพืชผัก เพื่อป้อนแก่ ศทก.เขาค้อด่าง ตามโปรแกรมที่องค์การแห่งประเทศกำหนด เพื่อให้มีปริมาณเพียงพอต่อความต้องการของผู้อพยพโดยมีเป็นผู้จัดเหมาซื้อผลผลิตเหล่านี้ ซึ่งเป็นการช่วยทำให้เกิดเงินหมุนเวียนภายในท้องถิ่นและเป็นการยกระดับความเป็นอยู่ของราษฎรที่อยู่รอบ ๆ ศทก.เขาค้อด่าง

๒.๒.๓ ลักษณะทางสังคม

๒.๒.๓.๑ ลักษณะทางประชากรของภาคตะวันออกเฉียง (ปี พ.ศ. ๒๕๒๗)

ภาคตะวันออกเฉียงมีประชากร ๒,๘๘๓,๑๕๒ คน โดยจังหวัดชลบุรี มีประชากรมากที่สุด รองลงมาได้แก่จังหวัดปราจีนบุรี ความหนาแน่นเฉลี่ยของประชากรประมาณ ๑๖๗.๓ คนต่อ ตารางกิโลเมตร ภาคตะวันออกเฉียงเป็นภาคที่มีปัจจัยดึงดูดทางเศรษฐกิจสูงมาก ทำให้ประชากรย้ายถิ่นฐานเข้ามามากกว่าย้ายถิ่นออก จังหวัดที่มีการย้ายถิ่นเข้ามาที่สุดคือ ชลบุรี ปราจีนบุรี จันทบุรี และระยองตามลำดับ

๒.๒.๓.๒ การศึกษาและการสาธารณสุข

ภาคตะวันออกเฉียงมีประชากรที่ศึกษา คิดเป็นร้อยละ ๒๐.๑ ของประชากรทั้งหมด การศึกษามีทุกระดับตั้งแต่ ประถม มัธยม อาชีวศึกษา และอุดมศึกษา การสาธารณสุขมีสัดส่วนแพทย์ต่อประชาชนคิดเป็น ๑ : ๑๐,๒๘๘ คน (ตามแผนพัฒนาฯ ฉบับที่ ๔ กำหนดแพทย์ต่อประชากร ๑ : ๘๘,๑๐๐ คน)

๒.๒.๔ สรุปศักยภาพและข้อจำกัดตามพื้นที่ในภาคตะวันออกเฉียง

เพื่อทราบว่ามีบริเวณใดมีศักยภาพในการพัฒนาสูง และบริเวณใดมีข้อจำกัดในการพัฒนา ได้แบ่งเป็นพื้นที่ที่มีลักษณะใกล้เคียงกันไว้ในกลุ่มเดียวกันดังนี้.-

๑. บริเวณชายฝั่งทะเลของ จ.ชลบุรี และ จ.ระยอง

มีศักยภาพทางด้านต่าง ๆ สูงที่สุดในภาค

สภาพพื้นที่อยู่ทางคานตะวันออกเฉียงของกรุงเทพฯ ในรัศมีการเดินทางระหว่าง ๑๐ - ๒๐๐ กม. แม้ว่าจะไม่มีเส้นทางรถไฟผ่านในบริเวณนี้ แต่ก็สามารถใช้การคมนาคมทางถนนได้ อย่างสะดวกรวดเร็ว เนื่องจากมีระบบถนนที่สมบูรณ์ทั่วถึง มีบริการสาธารณสุขโรค และสาธารณสุขการดีกว่าพื้นที่อื่นในภาค

สภาพเศรษฐกิจ มีศักยภาพในการพัฒนาสูงที่สุด เพราะบริเวณชายฝั่งทะเลสามารถทำการประมงและอุตสาหกรรมที่ต่อเนื่องได้ โดยส่งจำหน่ายตลาดกรุงเทพฯ ได้โดยสะดวก ส่วนพื้นที่ตอนในคุณภาพดินเหมาะแก่การปลูกพืชไร่โดยมีตลาดรับซื้อเพื่อส่งต่อกรุงเทพฯ

และส่งโรงงานแปรรูปที่มีในพื้นที่ นอกจากนี้ในด้านอุตสาหกรรมสามารถระบายน้ำลงทะเลได้ และสามารถใช้ท่าเรือในการขนส่งสินค้าและวัตถุดิบได้โดยสะดวก จากศักยภาพทางด้านเศรษฐกิจดังกล่าว ทำให้พื้นที่ที่ได้รับการคัดเลือกให้เป็นแกนหลักในการพัฒนาภูมิภาคนี้ตามโครงการพัฒนาชายฝั่งทะเลตะวันออก โดยกำหนดให้เป็นแหล่งอุตสาหกรรมหลักที่ต้องใช้เทคโนโลยีสูง โดยมีการเสริมโครงสร้างพื้นฐานและการบริการสังคมให้เป็นระบบ

สภาพการขยายตัวของชุมชน เนื่องจากเป็นที่ที่มีความเจริญมาก่อนพื้นที่อื่น และมีความหนาแน่นสูงอยู่แล้ว ทำให้อัตราการขยายตัวไม่สูงนักยกเว้นชุมชนอุตสาหกรรม และชุมชนท่องเที่ยว เช่น ทต.ทางเกวียน ส.บ้านค่าย ในอนาคตซึ่งจะมีศักยภาพในการขยายตัวสูง ส่วนบริเวณที่อยู่ห่างชายฝั่งทะเลเข้าไปจะยังคงมีชุมชนอยู่น้อยและมีข้อจำกัดในเรื่องน้ำ เพื่อการอุปโภคและบริโภค

๒. บริเวณที่ราบลุ่มแม่น้ำบางปะกง บริเวณ จ.นครนายก จ.ฉะเชิงเทรา และทางตะวันตกของ จ.ปราจีนบุรี มีศักยภาพทางด้านต่าง ๆ สูง

สภาพพื้นที่ อยู่ติดกับกรุงเทพฯ ในรัศมีการเดินทางประมาณ ๑๐ - ๑๕๐ กม. สามารถติดต่อกับกรุงเทพฯ และบริเวณอื่นได้โดยสะดวกทั้งทางถนนและทางรถไฟ มีโครงข่ายถนนที่ทั่วถึง สามารถติดต่อกับพื้นที่ชายฝั่งทะเลทางตอนใต้ และภาคตะวันออกเฉียงเหนือ โดยติดต่อกับ อ.ปักธงชัย จ.นครราชสีมา

สภาพเศรษฐกิจ เศรษฐกิจหลักในพื้นที่ คือ การเกษตร โดย จ.นครนายก และ จ.ปราจีนบุรี จะมีการทำนาเพียงอย่างเดียวในขณะที่ จ.ฉะเชิงเทรา มีการทำนา และยังมีอาชีพรอง คือ การปศุสัตว์ และการเพาะเลี้ยงปลาน้ำจืด ส่วนทางด้านอุตสาหกรรมและการบริการในพื้นที่ซึ่งมีอยู่จำกัด กล่าวคือ ทางด้านอุตสาหกรรมมีเฉพาะโรงสีข้าวเป็นส่วนใหญ่ การบริการเฉพาะอย่างจะไปพึ่งพากรุงเทพฯ

สภาพการขยายตัวของชุมชน พื้นที่บริเวณนี้มีความอุดมสมบูรณ์ของดินสูง และมีระบบการชลประทานที่ทั่วถึง ชุมชนส่วนใหญ่เป็นชุมชนที่มีกิจกรรมเกี่ยวกับการเกษตร ซึ่งมีอัตราการขยายตัวต่ำกว่ากิจกรรมด้านอื่น ศักยภาพในการขยายตัวของชุมชนในพื้นที่นี้จะค่อนข้างต่ำ ยกเว้นบริเวณที่เชื่อมต่อกับกรุงเทพฯ และภาคกลาง รวมทั้งบริเวณแนวเส้นทางเชื่อมต่อกับภาคตะวันออกเฉียงเหนือ

เอกสารนี้เป็นเอกสารที่สงวนไว้สำหรับการใช้งานเพื่อการศึกษาเท่านั้น ไม่อนุญาตให้นำไปใช้ประโยชน์ด้านการค้า ไม่ว่าจะกรณีใดๆทั้งสิ้น อีกทั้งห้ามมิให้ดัดแปลงเนื้อหา และต้องอ้างอิงถึงเจ้าของเอกสารทุกครั้งที่มีการนำไปใช้

๓. บริเวณฝั่งทะเลตอนล่าง จ.จันทบุรี และ จ.ตราด

มีศักยภาพทางด้านต่าง ๆ สูง คือ

สภาพพื้นที่ อยู่ห่างจากกรุงเทพฯ ประมาณ ๒๐๐ - ๕๐๐ กม. จรดชายแดนกัมพูชา มีโครงข่ายคมนาคมหลัก คือ เส้นทางเลียบริมชายฝั่งทะเลติดต่อกับพื้นที่บริเวณชายฝั่งทะเลตอนบน และมีเส้นทางติดต่อกับพื้นที่ทางด้านเหนือในเขตของ จ.ปราจีนบุรี

สภาพเศรษฐกิจ เป็นแหล่งผลิตและจำหน่ายอัญมณี ซึ่งเป็นสินค้าที่มีมูลค่าทางเศรษฐกิจสูง ประกอบกับมีสภาพภูมิประเทศและภูมิอากาศที่เหมาะสมในการเพาะปลูกไม้ผล และไม้ยืนต้น ซึ่งเป็นพืชเศรษฐกิจหลักของพื้นที่ นอกจากนี้พื้นที่บริเวณชายฝั่งทะเลยังมีการทำประมงด้วย จากศักยภาพดังกล่าวทำให้ประชากรในพื้นที่มีเศรษฐกิจดี เพราะสามารถประกอบอาชีพได้หลายอย่าง

สภาพการขยายตัวของชุมชน มีศักยภาพในการขยายตัวปานกลางเนื่องจากชุมชนส่วนใหญ่เป็นชุมชนเกษตร และยังคงขาดการลงทุนด้านการแปรรูป ผลผลิตจากการเกษตร การขยายตัวของชุมชนจึงเป็นการขยายตัวตามธรรมชาติ ยกเว้นชุมชนที่มีกิจกรรมทางด้านอัญมณี บริเวณส่วนใหญ่ของ จ.ตราด และ ทม.จันทบุรี ซึ่งจะมีการขยายตัวสูงกว่าบริเวณอื่น

๔. บริเวณตอนกลางของภาคและบริเวณชายแดนไทย - กัมพูชา

มีศักยภาพด้านต่าง ๆ คำ คือ

สภาพพื้นที่ อยู่ห่างจากกรุงเทพฯ ประมาณ ๒๐๐ - ๕๐๐ กม. จรดชายแดนกัมพูชา เป็นบริเวณที่มีข้อจำกัดในการพัฒนาพื้นที่ตอนกลางของภาค ปัจจุบันมีสภาพเป็นป่า ยังขาดระบบโครงข่ายคมนาคมกับพื้นที่อื่น

ยกเว้นบริเวณชายแดนไทย - กัมพูชา ในเขตจังหวัดปราจีนบุรี และจันทบุรี ซึ่งมีการคมนาคมติดต่อกันได้โดยสะดวกแต่มีปัญหาการบุกรุกทำลายป่า และปัญหาชายแดน โดยเฉพาะในเขตจังหวัดปราจีนบุรี ซึ่งลักษณะที่ขั้วส่วนใหญ่ เป็นที่ราบเชิงเขา อยู่ห่างภาคตะวันออกเฉียงเหนือของภาค ประกอบด้วย ส.สระแก้ว ส.วัฒนานคร ส.วังน้ำเย็น ทต.อรุณประเทศ และ ส.ตาพระยา ซึ่งมีความสำคัญทางด้านความมั่นคงของประเทศ

สภาพเศรษฐกิจ

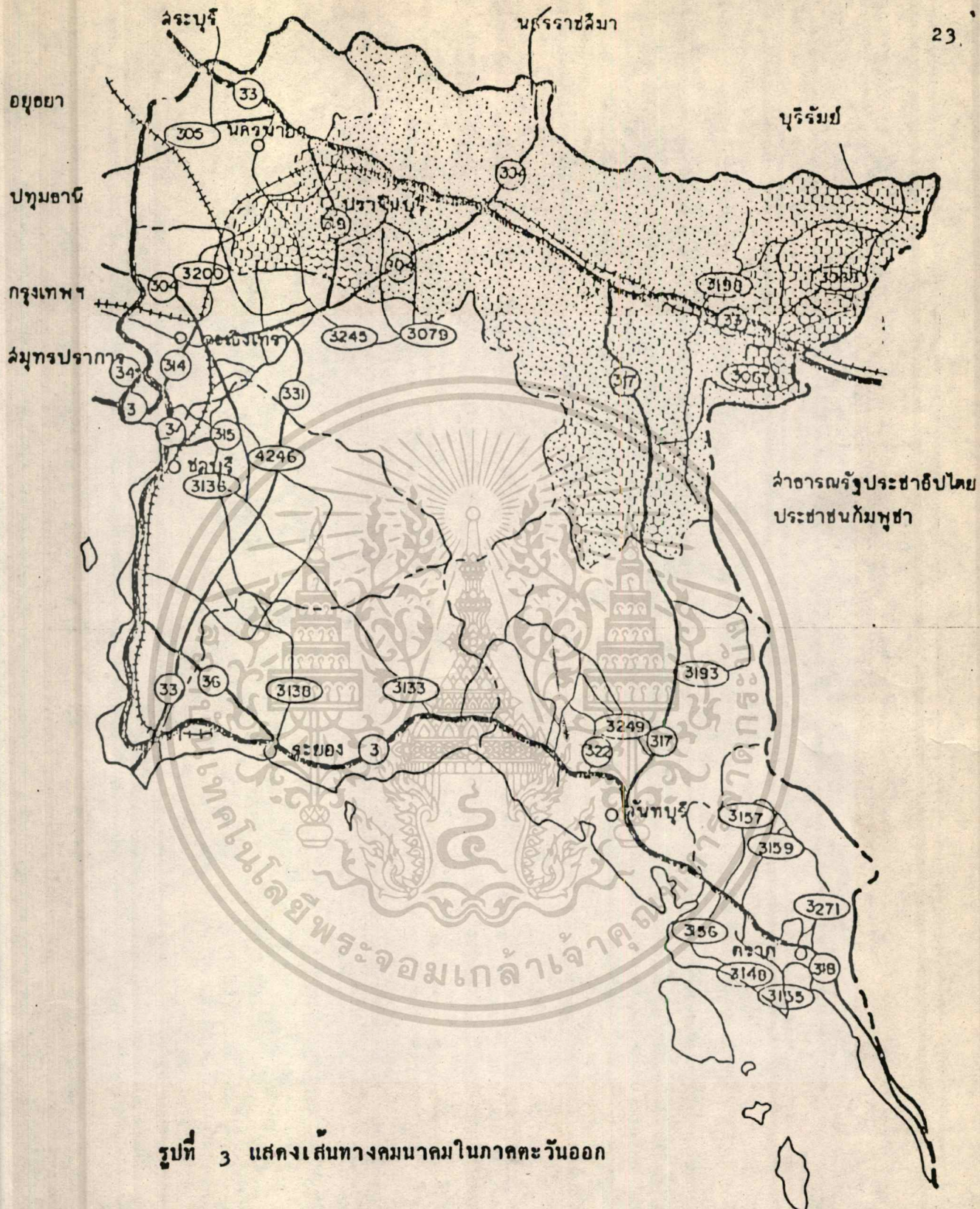
โดยเฉพาะในเขตจังหวัดปราจีนบุรี อำเภออรัญประเทศ และ อำเภอตาพระยาซึ่งเป็นอำเภอที่ติดชายแดนไทย - กัมพูชา ปัญหาการอพยพและหลบหนีเข้าเมืองของชาวกัมพูชา มีผลโดยตรงต่อสภาพเศรษฐกิจของราษฎรในท้องถิ่นประกอบกับสภาพภูมิประเทศ โดยเฉพาะอำเภอตาพระยาฝนฟ้าไม่ตกตามฤดูกาล ดังนั้นการพัฒนาและหาแหล่งน้ำเพื่อการเกษตร จึงเป็นสิ่งที่จำเป็น การยกระดับความเป็นอยู่ของราษฎรที่อยู่รอบ ๆ ศทก.เขาค้าง ใหญ่ลูกพีชผัก เพื่อป้อนให้เกษตรกรใน ศทก.เขาค้าง จำเป็นต้องมีแหล่งน้ำ จะรอจากฝนตามธรรมชาติย่อมไม่มีผล ซึ่งผลผลิตเหล่านี้จะทำให้เพียงพอต่อความต้องการของผู้อพยพ โดยมี UNHCR เป็นผู้รับซื้อจากราษฎรไทยตามโปรแกรมที่วางไว้

สภาพการขยายตัวของชุมชน

ชุมชนมีลักษณะกระจายตัวห่างกัน สภาพชุมชนที่อยู่พื้นที่รอบนอกโดยเฉพาะ ส.วังน้ำเย็น ส.วัฒนานคร และ ส.ตาพระยา จะพึ่งการบริการด้านการตลาด อุปกรณ์การเกษตร ที่ หต.อรัญประเทศ และ ส.สระแก้ว ซึ่งเป็นไปตามธรรมชาติ ยกเว้นผู้อพยพและหลบหนีเข้าเมืองชาวกัมพูชา ซึ่งมีการเพิ่มจำนวนเข้ามาในไทยอย่างรวดเร็ว อันเป็นปัญหาที่รัฐบาลไทยและองค์การต่างประเทศต้องร่วมกันแก้ปัญหามาและให้การช่วยเหลือ

๒.๓ การศึกษาสภาพเศรษฐกิจ สังคม และ กายภาพ ระดับจังหวัดปราจีนบุรี

จังหวัดปราจีนบุรี เป็นจังหวัดชายแดนภาคตะวันออกของประเทศไทย เป็นเมืองหน้าด่านทางด้านประเทศสาธารณรัฐกัมพูชาประชาธิปไตย ตั้งแต่โบราณกาลมาจนถึงปัจจุบัน ตั้งอยู่บนฝั่งแม่น้ำปราจีนบุรี ระหว่างเส้นรุ้งที่ ๑๓.๐๐ - ๑๔.๓๐ เหนือ และเส้นแวงที่ ๑๐๑.๐๐ - ๑๐๓.๓๐ ตะวันออก มีพื้นที่ทั้งสิ้น ๑๑,๖๔๕.๐๖๖ ตารางกิโลเมตร อยู่ห่างจากกรุงเทพมหานครตามเส้นทางรถไฟ ๑๒๒ กิโลเมตร ตามเส้นทางรถยนต์ผ่านจังหวัดนครนายก ประมาณ ๑๓๐ กิโลเมตร หรือเส้นทางรถยนต์ผ่านจังหวัดฉะเชิงเทรา ประมาณ ๑๓๕ กิโลเมตร มีอาณาเขตติดต่อกับประเทศเพื่อนบ้านและจังหวัดใกล้เคียง ดังนี้



รูปที่ 3 แสดงเส้นทางคมนาคมในภาคตะวันออกเฉียงเหนือ

- ทางรถยนต์
- + + + + ทางรถไฟ
- ทางหลวงแผ่นดิน
- ทางหลวงจังหวัด

จังหวัดรวม เมืองปราจีนบุรี
 แสดง เส้นทางคมนาคมทางบก
 ในภาคตะวันออกเฉียงเหนือ



เอกสารนี้เป็นเอกสารที่สำนักงานเพื่อการศึกษา มาตรการส่วนภูมิภาค 1:1,500,000

0 10 20 30 40 50

ไม่ว่ากรณีใดๆทั้งสิ้น อีกทั้งห้ามมิให้ดัดแปลงเนื้อหา และต่อ

ทิศเหนือ	ติดต่อกับจังหวัดนครราชสีมา และจังหวัดบุรีรัมย์
ทิศตะวันออก	ติดต่อกับจังหวัดหนองบัวลำภู และจังหวัดพระตะบอง ประเทศสาธารณรัฐกัมพูชา ฯ
ทิศใต้	ติดต่อกับจังหวัดฉะเชิงเทรา และจังหวัดจันทบุรี
ทิศตะวันตก	ติดต่อกับจังหวัดฉะเชิงเทรา และจังหวัดนครนายก

จังหวัดปราจีนบุรีนี้เป็นจังหวัดที่มีพื้นที่กว้างขวาง และเป็นจังหวัดที่ใหญ่ที่สุดในภาคตะวันออกของประเทศไทย

๑. สภาพทางภูมิศาสตร์

๑.๑ ลักษณะภูมิประเทศ

ตามลักษณะภูมิประเทศ พื้นที่จังหวัดปราจีนบุรี อาจแบ่งออกเป็น ๒ ส่วน คือ พื้นที่ปราจีนตอนล่าง ไค้แคบบริเวณที่ราบลุ่มแม่น้ำปราจีนบุรี ซึ่งเกิดจากแนวทิวเขา และแนวพระปราง ไหลมาบรรจบกันเป็นแม่น้ำปราจีนบุรี ไหลผ่านอำเภอกบินทร์บุรี อำเภอประจันตคาม อำเภอศรีมหาโพธิ์ อำเภอเมืองปราจีนบุรี อำเภอบ้านสร้าง รวมทั้งพื้นที่อำเภอดอกบึง ซึ่งพื้นที่ส่วนใหญ่จะเป็นที่ราบลุ่มเหมาะแก่การเพาะปลูก ส่วนพื้นที่จังหวัดปราจีนบุรี ไค้แคบเขตอำเภอยุ้ล็กเข้าไปจากพื้นที่จังหวัดปราจีนบุรีตอนล่าง ลักษณะพื้นที่เป็นเนินสูงคล้ายกับภาคตะวันออกเฉียงเหนือ เพราะมีอาณาเขตติดต่อกัน พื้นที่ส่วนใหญ่เป็นภูเขา และป่าทึบ ป่าโปร่ง สลับซับซ้อนกัน เป็นที่เกิดแหล่งน้ำหลายแห่งไค้แคบพื้นที่อำเภอดาพระยา อำเภออรัญประเทศ อำเภอวัฒนานคร อำเภอสระแก้ว อำเภอนาดี อำเภอวังน้ำเย็น และบางส่วนของอำเภอกบินทร์บุรี

อนึ่งระดับพื้นที่ของจังหวัดปราจีนบุรีตอนบนบางส่วนโดยเฉพาะอำเภวัฒนานครจะเป็นสันปันน้ำ โดยทางด้านตะวันตกเป็นที่ลาดลงสู่อำเภอสระแก้ว อำเภอกบินทร์บุรี ทางทิศตะวันออกลาดลงสู่อำเภออรัญประเทศ ในฤดูฝน น้ำจึงไหลมาลงสู่ประเทศสาธารณรัฐกัมพูชาประชาธิปไตยทั้งสิ้น

ฉะเชิงเทรา

นครราชสีมา

อยุธยา

บุรีรัมย์

บึงสามพัน

ปราจีนบุรี

กรุงเทพฯ

สมุทรปราการ

ฉะเชิงเทรา

ชลบุรี

สาธารณรัฐประชาธิปไตยประชาชนกัมพูชา

ระยอง


ตราด

รูปที่ 4 แสดงลักษณะภูมิประเทศของภาคตะวันออก

ระดับความสูงเป็นเมตร

	501 - 1000
	201 - 500

ผังเมืองรวม: เมืองปราจีนบุรี
 .เขต: ลักษณะภูมิประเทศ
 พวงภาคตะวันออก



เอกสารนี้เป็นเอกสารที่จัดทำขึ้นเพื่อใช้ในการเรียนการสอนเท่านั้น ไม่ควรนำเอกสารนี้ไปใช้เพื่อการค้าหรือเพื่อวัตถุประสงค์อื่นใดโดยไม่ได้รับอนุญาตจากกรมแผนที่ทหาร

ไม่อาจรับผิดชอบในกรณีที่เอกสารนี้ให้ข้อมูลที่ไม่ถูกต้องหรือผิดพลาด และต้องขออภัยในความไม่สะดวกที่มิอาจหลีกเลี่ยงได้

0 10 20 30 40 50

อย่างไรก็ตามสภาพพื้นที่ของจังหวัดปราจีนบุรีนอกจากจะมีความแตกต่างกันในด้านสภาพภูมิประเทศแล้ว ยังมีมีความแตกต่างกันในด้านความอุดมสมบูรณ์ของดิน กล่าวคือ พื้นที่ปราจีนบุรีตอนล่าง ถึงแม้จะเป็นที่ราบลุ่ม แต่คุณภาพของดินบางท้องที่จะมีความอุดมสมบูรณ์ต่ำและดินมีสภาพเป็นกรดจัด ใต้แก่งบางส่วนของอำเภอกบินทร์บุรี อำเภอศรีมหาโพธิ อำเภอประจันตคาม อำเภอเมืองปราจีนบุรี และอำเภอบ้านสร้าง ส่วนพื้นที่จังหวัดปราจีนบุรีตอนบน ซึ่งได้แก่พื้นที่บางส่วนของอำเภอนาดดี อำเภอกบินทร์บุรี อำเภอสระแก้ว อำเภอวังน้ำเย็น อำเภออรัญประเทศ และอำเภอคาพระยา พื้นที่ส่วนใหญ่จะขาดแคลนน้ำ อันเป็นอุปสรรคต่อการประกอบอาชีพทางการเกษตรกรรมของประชาชนเป็นอย่างมาก

๑.๒ สภาพภูมิอากาศ

เนื่องจากสภาพภูมิประเทศของจังหวัดปราจีนบุรีมีความแตกต่างกันอยู่ใน ๒ เขตพื้นที่ ลักษณะทั่วไปของภูมิอากาศจึงมีความแตกต่างกันไปด้วย คือ เขตปราจีนบุรีตอนล่างซึ่งมีลักษณะพื้นที่เป็นที่ราบลุ่มอยู่สูงกว่าระดับน้ำทะเลเพียง ๕ เมตร อยู่ใกล้ลาวไทย จึงได้รับอิทธิพลจากมรสุมตะวันตกเฉียงใต้ และอิทธิพลของพายุไซร่อน ทำให้มีฝนตกมากในเขตพื้นที่ปราจีนบุรีตอนล่างในปริมาณที่มาก ตามสถิติเคยมีฝนตกเฉลี่ยตลอดปีถึง ๒๐๗๖.๘ มม. ซึ่งจะมีปัญหาต่อน้ำท่วมในพื้นที่บางส่วนของปราจีนบุรีตอนล่าง ส่วนเขตปราจีนบุรีตอนบน ลักษณะพื้นที่จะเป็นที่ราบสูง อยู่สูงกว่าระดับน้ำทะเล ๕๖ เมตร สภาพอากาศจึงมีลักษณะคล้ายภาคตะวันออกเฉียงเหนือ เนื่องจากสภาพพื้นที่ที่อยู่ลึกเข้ามาในแผ่นดินใหญ่ อิทธิพลที่จะได้รับจากมรสุมตะวันตกเฉียงใต้จึงมีน้อย แต่จะได้รับอิทธิพลจากพายุไซร่อน จึงทำให้ปริมาณน้ำฝนในเขตนี้มีปานกลาง โดยปกติแล้ว จังหวัดปราจีนบุรีแบ่งฤดูกาลได้ ๓ ฤดู คือ

ฤดูฝน จะเริ่มตั้งแต่มัถกกลางเดือนพฤษภาคม และจะไปสิ้นสุดราวกลางเดือนตุลาคม เดือนที่มีฝนตกชุกที่สุดคือเดือน สิงหาคม และเดือน กันยายน

ฤดูหนาว เริ่มต้นประมาณเดือน พฤศจิกายน ถึงเดือน กุมภาพันธ์

ฤดูร้อน เริ่มตั้งแต่มัถกกลางเดือน กุมภาพันธ์ ถึงเดือน พฤษภาคม

เอกสารนี้เป็นเอกสารที่สงวนไว้สำหรับการใช้งานเพื่อการศึกษาเท่านั้น ไม่อนุญาตให้นำไปใช้ประโยชน์ด้านการค้า ไม่ว่าจะกรณีใดๆทั้งสิ้น อีกทั้งห้ามมิให้ดัดแปลงเนื้อหา และต้องอ้างอิงถึงเจ้าของเอกสารทุกครั้งที่มีการนำไปใช้

๒. สภาพปัจจุบันและปัญหาทางการเมืองและการปกครอง

๒.๑ ด้านการปกครอง

จังหวัดปราจีนบุรี แบ่งเขตการปกครองออกเป็น ๑๒ อำเภอ กับอีก ๑ กิ่ง-
อำเภอ คือ อำเภอเมือง อำเภอบ้านสร้าง อำเภอโคกปีบ อำเภอประจันตคาม อำเภอศรีมหาโพธิ
อำเภอนาคี อำเภอกบินทร์บุรี อำเภอสระแก้ว อำเภอวังน้ำเย็น อำเภอวัฒนานคร อำเภออรัญประเทศ
อำเภอตาพระยา และกิ่งอำเภอคลองหาด โดยมีอำเภอสระแก้วเป็นอำเภอที่ใหญ่ที่สุด มีเนื้อที่ประมาณ
๒,๖๔๙.๕๙๖ ตร.กม. ในจำนวน ๑๒ อำเภอนี้ประกอบไปด้วยหมู่บ้าน ๑๐๖ หมู่บ้าน ๑๐๖ ตำบล
๑๓ สุขาภิบาล และ ๓ เทศบาล ดังรายละเอียดตามตารางที่

ตารางที่ 1 แสดงการแบ่งเขตการปกครองจังหวัดปราจีนบุรี

อำเภอ	ตำบล	หมู่บ้าน	เทศบาล	สุขาภิบาล
เมืองปราจีนบุรี	13	131	1	2
บ้านสร้าง	9	87	-	1
โคกปีบ	4	24	-	1
ศรีมหาโพธิ	10	77	-	1
ประจันตคาม	9	103	-	1
กบินทร์บุรี	14	138	1	2
สระแก้ว	10	148	-	1
วัฒนานคร	8	90	-	1
อรัญประเทศ	9	74	1	-
นาคี	6	54	-	1
วังน้ำเย็น	5	55	-	1
กิ่ง อ. คลองหาด	4	33	-	-
ตาพระยา	6	63	-	-
รวม	107	1077	3	13

เอกสารนี้เป็นเอกสารที่สงวนไว้สำหรับการใช้งานเพื่อการศึกษาเท่านั้น ไม่อนุญาตให้นำไปใช้ประโยชน์ด้านการค้า

ไม่ว่ากรณีใดๆทั้งสิ้น อีกทั้งห้ามมิให้ดัดแปลงเนื้อหา และต้องอ้างอิงถึงเจ้าของเอกสารทุกครั้งที่มีการนำไปใช้

๒.๒ สถานการณ์เมือง

๒.๒.๑ การเคลื่อนไหวของ ผกค. ในพื้นที่จังหวัด

จังหวัดปราจีนบุรี เป็นจังหวัดหนึ่งที่มีการเคลื่อนไหวของ ผกค. ในท้องที่ อ.นาดี อ.สระแก้ว อ.วัฒนานคร และ อ.ตาพระยา และหมดอิทธิพลลงจากคำสั่ง สำนักราชการรัฐมนตรีที่ ๖๖/๒๓ และ ๖๘/๒๕ ออกใช้ แต่ก็ยังมีมาในรูปของการแทรกซึมจนทำลาย การจัดแถวร่วม จำเป็นต้องสร้างความสำคัญในการป้องกันประเทศและความมั่นคงของคนในชาติ

๒.๒.๒ ปัญหาชายแดน

เนื่องจากจังหวัดปราจีนบุรี เป็นจังหวัดที่มีเขตติดต่อกับประเทศสาธารณรัฐกัมพูชาประชาธิปไตย ซึ่งเป็นประเทศที่กำลังมีปัญหาทางการเมืองภายในประเทศ จากผลของปัญหาดังกล่าวย่อมส่งผลกระทบต่อความมั่นคงของจังหวัดปราจีนบุรี และของประเทศ ไม่ว่าผลกระทบนั้นมาจากภัยจากการสู้รบในเขตกัมพูชา การอพยพของราษฎรกัมพูชา ภัยจากการปล้นสะดมของกองกำลังต่างชาติ การอพยพของราษฎรกัมพูชา และการปะทะกันระหว่างกองกำลังฝ่ายไทยและกองกำลังต่างชาติ ผลที่เกิดจากปัญหาดังกล่าวย่อมกระทบกระเทือนต่อความมั่นคงของจังหวัดและประเทศ โดยส่วนรวมความจำเป็นในการสร้างความสำคัญในความมั่นคงไทย ความสำคัญในการป้องกันประเทศในหมู่ประชาชนและเขาวชน จึงนับว่าเป็นสิ่งจำเป็นที่ต้องเร่งพัฒนาและสร้างเสริมให้เกิดขึ้น โดยเฉพาะในเขตอำเภอตาพระยา อันเป็นที่ตั้งของศูนย์ฯ เขาอีต้าง ซึ่งเป็นที่ให้ความช่วยเหลือแก่ชาวกัมพูชา ตามหลักมนุษยธรรมที่รัฐบาลไทยมีต่อกบฏประชาชนชาติรวมถึงชาวกัมพูชา ที่อาศัยอยู่ตามเขตแนวชายแดนไทย - กัมพูชา ซึ่งพร้อมทุกขณะที่จะหลบหนีเข้ามาในไทย อันเป็นจุดหนึ่งที่ทำให้เกิดตลาดมืด เพื่อค้าขายและค้ายุทธปัจจัย อันเป็นการทำลายและอันตรายต่อความมั่นคงของชาติ โดยที่ผู้ค้าและราษฎรมองเห็นแต่ผลกำไรแต่ขาดความยังคิดว่าไม่บังเกิดผลดีต่อประเทศ จึงเป็นปัญหาที่รัฐบาลจะต้องประสานงานและประชาสัมพันธ์ให้เกิดความเข้าใจอันดีต่อกันของทุกฝ่าย เพื่อความมั่นคงและปลอดภัยของประเทศ

ปัจจุบันการดำเนินงานของ สทก. เขาอีต้าง ได้รับการช่วยเหลือจากรัฐบาลไทยส่วนหนึ่ง กับองค์การระหว่างประเทศให้ความร่วมมือช่วยเหลือซึ่งการดำเนินงานของ สทก. เขาอีต้าง อ.ตาพระยา

อยู่ในความควบคุมของ บก.ฉก.๘๐, ศอร.บก.ทหารสูงสุด

๓. สภาพทางกานสังคม

ประชากรและความหนาแน่น จังหวัดปราจีนบุรีมีประชากรทั้งสิ้น ๑๕๓,๘๓๒ คน เป็นชาย ๗๑,๒๑๔ คน และหญิง ๘๒,๖๑๘ คน จากจำนวนประชากรดังกล่าว เปรียบเทียบอัตราส่วนระหว่างประเทศได้ ๑๐๓ : ๑๐๐ ประชากรส่วนใหญ่จะอาศัยอยู่ในเขตชนบท คิดเป็นร้อยละ ๘๕.๐๖ ในขณะที่ร้อยละ ๑๔.๙๔ อาศัยอยู่ในเขตเมือง มีอัตราการเพิ่มของประชากรโดยเฉลี่ยร้อยละ ๒.๕ ต่อปี ซึ่งจะสูงกว่าอัตราการเพิ่มโดยเฉลี่ยของประเทศ ซึ่งสูงประมาณร้อยละ ๒ ต่อปี

ส่วนความหนาแน่นของประชากรนั้น เมื่อเปรียบเทียบกับพื้นที่แล้ว จังหวัดปราจีนบุรีจะมีความหนาแน่นของประชากรเฉลี่ยทั้งจังหวัดต่อพื้นที่ประมาณ ๖๓.๘๑ ต่อตารางกิโลเมตร ส่วนในเขตเทศบาลนั้นจะมีความหนาแน่นประมาณ ๒๓๘๓.๕๐ คนต่อตารางกิโลเมตร ในขณะที่ชนบทที่มีความหนาแน่นโดยเฉลี่ย ๖๐.๒๐ ต่อตารางกิโลเมตร ถ้าจะเปรียบเทียบอัตราความหนาแน่นของประชากรในระดับอำเภอแล้ว อำเภอที่มีความหนาแน่นของประชากรมากที่สุดคือ อำเภอเมือง คือมีความหนาแน่นของประชากรประมาณ ๒๐๐.๖๓ คนต่อตารางกิโลเมตร อำเภอที่มีประชากรหนาแน่นน้อยที่สุดคือ อำเภอนาคี คือมีความหนาแน่นของประชากรประมาณ ๓๓.๖๑ คนต่อตารางกิโลเมตร ดังรายละเอียดตามตารางที่

ภาษาและการนับถือศาสนา จังหวัดปราจีนบุรีประชาชนส่วนใหญ่นับถือพุทธศาสนา ประมาณร้อยละ ๘๘.๕๔ นับศาสนาคริสต์ประมาณร้อยละ ๐.๓๒ และนับถือศาสนาอิสลามประมาณร้อยละ ๐.๑๔ การที่ประชาชนส่วนใหญ่นับถือศาสนาพุทธ สถาบันทางศาสนาส่วนใหญ่จึงเป็นวัด ในจังหวัดปราจีนบุรีมีวัดทั้งสิ้น ๓๔๘ วัด สำนักสงฆ์ ๘๘ แห่ง ที่กึ่งสงฆ์ ๒๕๒ แห่ง โบสถ์ศาสนาคริสต์ ๑ โบสถ์และมัสยิดอีก ๑ แห่ง

ประชาชนโดยทั่วไปยึดมั่นในคำสั่งสอนของศาสนา โดยเฉพาะด้านการปฏิบัติพิธีกรรมทางศาสนา แต่จะมีปัญหาที่คือการนำหลักธรรมมาประพฤติปฏิบัติ ในปัจจุบันจะมีเหตุการณ์ที่เบี่ยงเบนไปจากคำสั่งสอนของศาสนา และไม่เคร่งครัดมากนัก ตลอดจนมีค่านิยมในด้านการศึกษาปฏิบัติในทางที่ผิด ๆ

ตารางที่ 2 แสดงจำนวนประชากร ด้านเมืองประชากร อัตรานำเข้าประชากร และความหนาแน่นของจังหวัดปราจีนบุรี แยกตามอำเภอ

เขตปกครอง	พื้นที่ (ตร.กม.)	ประชากร (คน)		ความหนาแน่น (คน/ตร.กม.)		อัตรานำเข้ามาของประชากร (%)	ความหนาแน่นของประชากร (%)
		ประชากร (คน)	ความหนาแน่น (คน/ตร.กม.)	ประชากร (คน)	ความหนาแน่น (คน/ตร.กม.)		
๑. เมืองปราจีนบุรี	๘๕๙.๙๙๖	๘๑,๓๖๐	๑๓๗	๙๑,๐๑๐	๑๕๖	๒๖.๗๗	๓๐.๕๘
๒. บ้านสร้าง	๓๖๓.๖๐๘	๓๐,๑๖๘	๘๒	๓๑,๕๙๗	๘๖	๘.๖๖	๑๐.๑๕
๓. ประจันตคาม	๕๑๑.๕๙๖	๕๖,๕๖๕	๑๑๑	๕๖,๖๖๗	๑๑๑	๑๑.๐๖	๑๑.๑๖
๔. โดงเป็ญ	๑๓๖	๑๖,๑๖๖	๑๒๑	๑๖,๕๖๖	๑๒๑	๑๒.๑๖	๑๒.๑๖
๕. สิมหะโพธิ์	๕๑๓.๖๖๖	๕๖,๕๖๕	๑๑๑	๕๖,๕๖๕	๑๑๑	๑๑.๐๖	๑๑.๐๖
๖. กบินทร์บุรี	๖,๖๖๖.๖๖๖	๖๖,๖๖๖	๑๐	๖๖,๖๖๖	๑๐	๑๐.๐๖	๑๐.๐๖
๗. สระแก้ว	๖,๖๖๖.๖๖๖	๖๖,๖๖๖	๑๐	๖๖,๖๖๖	๑๐	๑๐.๐๖	๑๐.๐๖
๘. วัฒนานคร	๖,๖๖๖.๖๖๖	๖๖,๖๖๖	๑๐	๖๖,๖๖๖	๑๐	๑๐.๐๖	๑๐.๐๖
๙. วัฒนานคร	๖,๖๖๖.๖๖๖	๖๖,๖๖๖	๑๐	๖๖,๖๖๖	๑๐	๑๐.๐๖	๑๐.๐๖
๑๐. วัฒนานคร	๖,๖๖๖.๖๖๖	๖๖,๖๖๖	๑๐	๖๖,๖๖๖	๑๐	๑๐.๐๖	๑๐.๐๖
๑๑. นาดัก	๑,๑๑๑	๑๑,๑๑๑	๑๐	๑๑,๑๑๑	๑๐	๑๐.๐๖	๑๐.๐๖
๑๒. วัฒนานคร	๑,๑๑๑	๑๑,๑๑๑	๑๐	๑๑,๑๑๑	๑๐	๑๐.๐๖	๑๐.๐๖
รวม	๑๑,๑๑๑.๑๑๑	๑๑๑,๑๑๑	๑๑	๑๑๑,๑๑๑	๑๑	๑๑.๐๖	๑๑.๐๖

ที่มา : สถิติทะเบียนเมืองที่ ๒ และ ๓ กรมการปกครอง กระทรวงมหาดไทย

เอกสารนี้เป็นเอกสารที่สงวนไว้สำหรับการใช้งานเพื่อการศึกษาเท่านั้น ไม่อนุญาตให้นำไปใช้ประโยชน์ด้านการค้า ไม่ว่าจะกรณีใดๆทั้งสิ้น อีกทั้งห้ามมิให้ดัดแปลงเนื้อหา และต้องอ้างอิงถึงเจ้าของเอกสารทุกครั้งที่มีการนำไปใช้

ตารางที่ 3 ประชากรจังหวัดปราจีนบุรี สํารวจเมื่อวันที่ ๓ มิถุนายน ๒๕๒๕

อำเภอ	หมู่ ที่ พื้นที่ ตร.กม.	จำนวนประชากร(คน)			ความหนาแน่น ของประชากร ต่อ ๑ ตร.กม.
		ชาย	หญิง	รวม	
เมืองปราจีนบุรี	๕๕๘.๓๕๖	๕๗,๖๕๑	๕๔,๕๗๗	๕๒,๑๒๘	๒๐๐.๖๓
บ้านสร้าง	๓๒๗.๒๖๔	๑๕,๕๒๗	๑๕,๕๖๗	๓๑,๐๙๔	๘๘.๖๘
โคกขี้	๑๓๓	๘,๒๖๕	๘,๘๐๕	๑๖,๐๗๐	๑๒๐.๓๗
ศรีมหาโพธิ์	๕๑๓.๘๑๓	๒๕,๘๓๕	๒๕,๕๕๗	๕๑,๓๙๒	๑๒๑.๗๖
ประจันตคาม	๕๑๑.๕๗๖	๒๓,๒๗๗	๒๓,๓๖๖	๔๖,๖๔๓	๙๑.๖๐
กบินทร์บุรี	๑,๓๓๑.๑๓๕	๕๐,๑๕๗	๔๘,๓๖๘	๙๘,๕๒๕	๗๔.๖๕
สระแก้ว	๒,๖๔๘.๕๕๖	๕๕,๑๕๖	๕๕,๗๕๘	๑๑๐,๙๑๔	๔๑.๖๘
วัฒนานคร	๑,๖๖๘.๒๕๕	๓๖,๘๒๕	๓๔,๕๑๕	๗๑,๓๔๐	๔๒.๗๖
อรัญประเทศ	๖๕๖.๑๑๔	๓๑,๕๖๕	๓๑,๑๑๘	๖๒,๖๘๓	๙๖.๗๖
นาดี	๕๕๕	๑๖,๗๕๖	๑๖,๕๖๖	๓๓,๓๒๒	๖๐.๖๗
วังน้ำเย็น	๗๒๐	๓๓,๕๕๕	๒๕,๘๓๗	๕๙,๓๙๒	๘๒.๕๕
กิ่ง อ.คลองหาด	๕๖๔	๑๑,๗๕๑	๑๑,๖๑๖	๒๓,๓๖๗	๔๑.๖๘
ตาพระยา	๑,๑๖๐	๒๖,๘๓๕	๒๕,๑๕๕	๕๑,๙๙๐	๔๕.๖๖
เทศบาลเมืองปราจีนบุรี	๕.๕	๑๖,๕๖๖	๑๖,๕๖๖	๓๓,๑๓๒	๖๐๐๐.๖๖
เทศบาลตำบลกบินทร์	๔	๒,๑๕๑	๒,๑๕๑	๔,๓๐๒	๑,๐๗๕.๐๐
เทศบาลตำบลอรัญฯ	๕.๖	๗,๕๖๕	๗,๕๖๖	๑๕,๑๓๑	๒,๖๗๕.๕๕
รวม	๑๑,๗๕๕.๐๖๗	๓๕๑,๖๕๕	๓๓๖,๕๕๕	๖๘๘,๒๑๐	๖๓.๕๑

เอกสารนี้เป็นเอกสารที่สงวนไว้สำหรับการใช้งานเพื่อการศึกษาเท่านั้น ไม่อนุญาตให้นำไปใช้ประโยชน์ด้านการค้า
ไม่ว่ากรณีใดๆทั้งสิ้น อีกทั้งห้ามมิให้ดัดแปลงเนื้อหา และต้องอ้างอิงถึงเจ้าของเอกสารทุกครั้งที่มีการนำไปใช้

สภาพทางคานสาธารณสุข

เนื่องจากประชากรส่วนใหญ่ของจังหวัดปราจีนบุรี เป็นเกษตรกรมีฐานะยากจน กระจายถิ่นฐานบ้านเรือนอยู่ตามชนบททั่วไป มีความเป็นอยู่อย่างง่าย ๆ ไม่คำนึงถึงการปรับปรุงที่อยู่อาศัย สิ่งแวดล้อมให้ถูกต้องตามหลักสุขอนามัย ประชาชนโดยทั่วไปส่วนใหญ่มีสุขภาพอนามัยไม่ดีนัก ส่วนประชาชนที่อาศัยอยู่ในเขตเมือง และสุขาภิบาล แม้จะรู้จักรักษาสุขภาพอนามัย ของตนและครอบครัวอยู่ในเกณฑ์ค่อนข้างดี แต่เนื่องจากการอยู่รวมกันหนาแน่น จึงทำให้เกิดสภาพแวดล้อมที่มีผลต่อสุขภาพอนามัย และทำให้ประชาชนในเขตเมืองมีปัญหาด้านสุขภาพอนามัยเช่นกัน

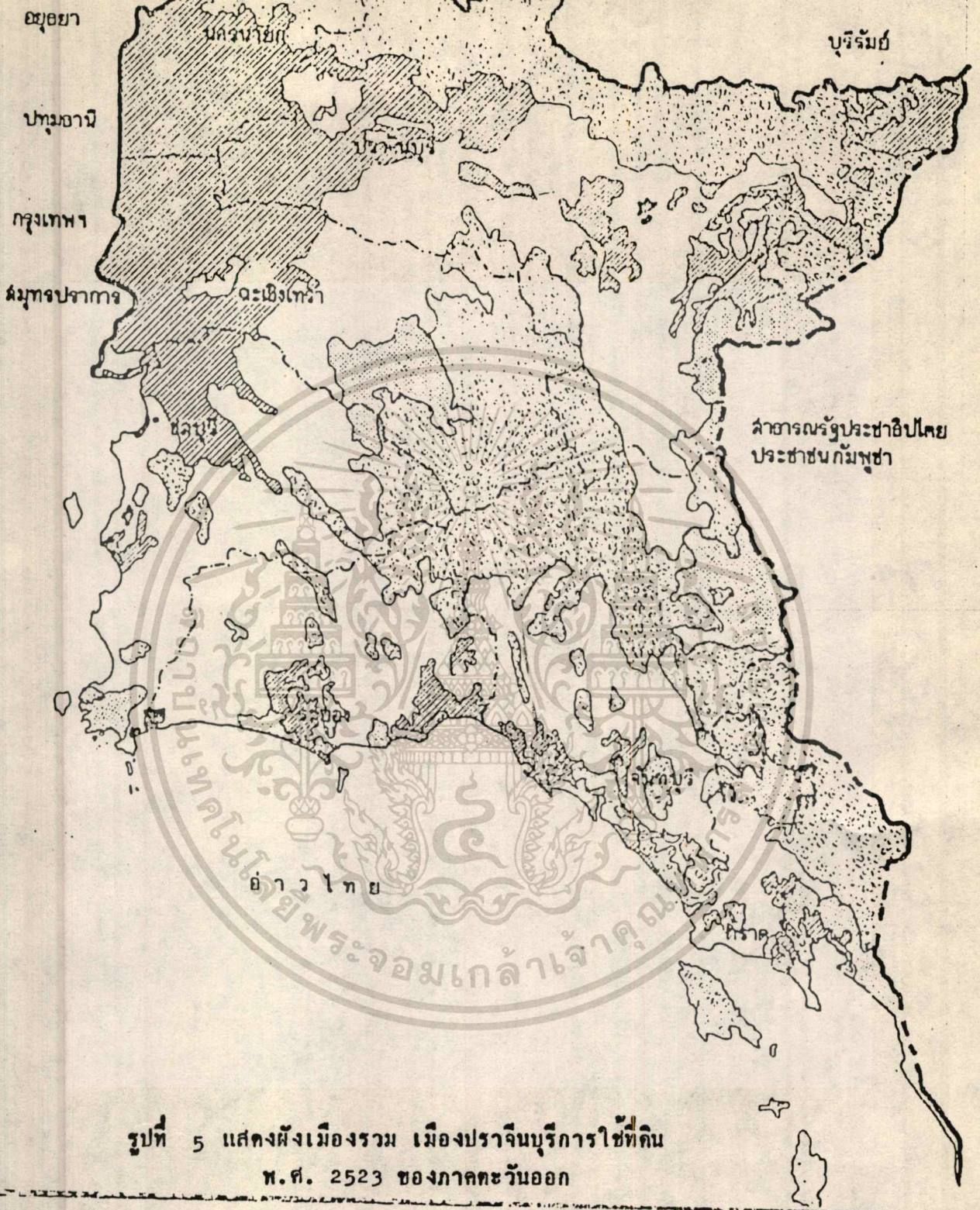
จากสถิติประชากรจังหวัดปราจีนบุรี ปี พ.ศ. ๒๕๒๔ มีจำนวนทั้งสิ้น ๑๕๓,๘๐๓ คน ปรากฏว่ามีจำนวนเด็กเกิดต่อประชากร ๑๐๐๐ คน เป็น ๑๘.๘๘ จำนวนคนตาย คิดเป็นอัตราการตายต่อประชากร ๑๐๐๐ คน เป็น ๘.๘๓ อัตราการเพิ่มของประชากรต่อประชากร ๑๐๐๐ คน เป็น ๑๔.๐๕ หรือร้อยละ ๑.๔ จากสถิติดังกล่าว แสดงให้เห็นว่าถึงแม้ประชากรโดยทั่วไปจะมีปัญหาด้านสุขภาพอนามัยอยู่ก็ตาม แต่ถ้ามพิจารณาตามสถิติแล้ว การสาธารณสุขของจังหวัดปราจีนบุรีพบว่ามีการพัฒนาในงานด้านนี้มากขึ้น การสาธารณสุขของจังหวัดปราจีนบุรีที่ควรทราบ

สถานบริการสาธารณสุข จังหวัดปราจีนบุรีมีสถานบริการสาธารณสุขในสังกัดสาธารณสุขจังหวัด ๑๘๘ แห่ง

การศึกษาของจังหวัด

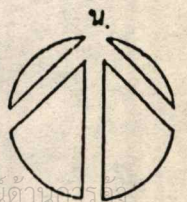
การจัดการศึกษาจัดตั้งแตระดับอนุบาลถึงระดับมัธยมศึกษา ประกอบด้วยโรงเรียนในสังกัดหน่วยราชการต่าง ๆ ดังนี้

๑. โรงเรียนมัธยมศึกษาตอนต้น (รัฐบาล)	๑๘	โรงเรียน
๒. โรงเรียนมัธยมศึกษาตอนปลาย (รัฐบาล)	๖	โรงเรียน
๓. โรงเรียนราษฎร์	๒๐	โรงเรียน
๔. วิทยาลัยสังกัดกรมอาชีวศึกษา	๒	โรงเรียน
๕. โรงเรียนสังกัดเทศบาล	๑๐	โรงเรียน



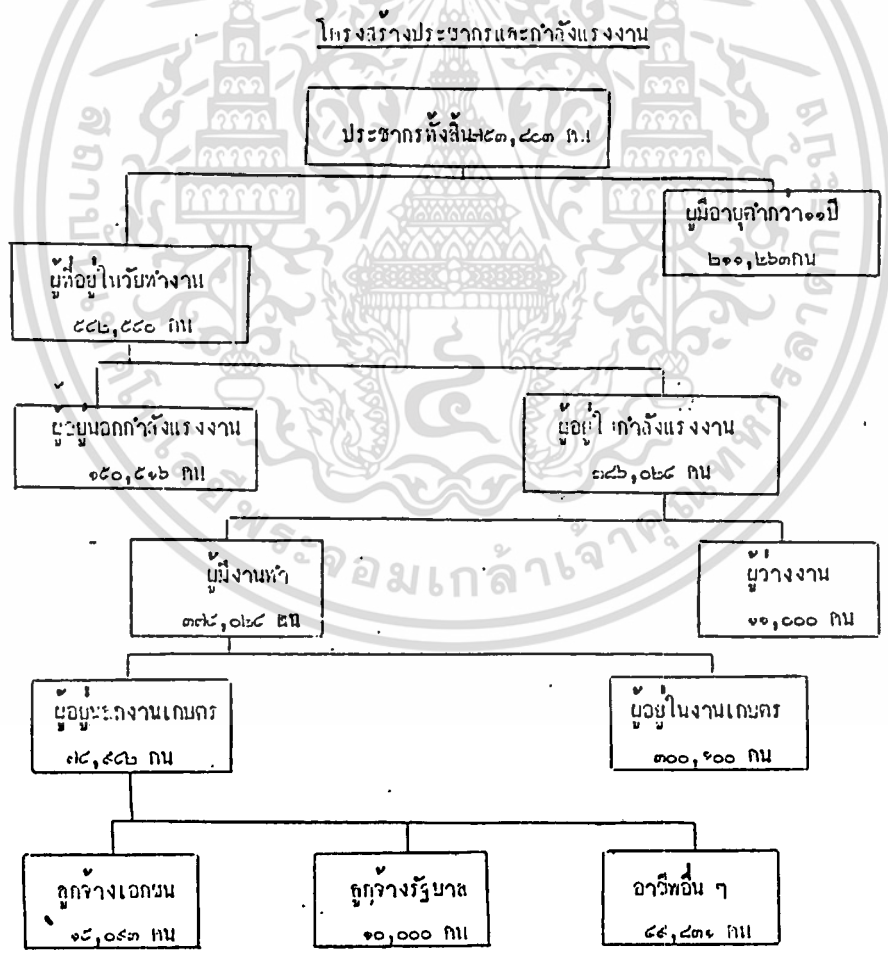
รูปที่ 5 แสดงผังเมืองรวม เมืองปราจีนบุรีการใช้ที่ดิน พ.ศ. 2523 ของภาคตะวันออกเฉียงเหนือ

- | | | | | | |
|--|--------------------|--|--------------------------|--------------------------|----------------------|
| | มะพร้าว ไม้ยืนต้น | | ตัวเมือง ฉนวนบึง | ผังเมืองรวม | เมืองปราจีนบุรี |
| | นาข้าว ผักไร่ | | แหล่งอุตสาหกรรมเหมืองแร่ | และคง | การใช้ที่ดิน ปี 2523 |
| | ที่รกร้างว่างเปล่า | | แนวเขตจังหวัด | ของภาคตะวันออกเฉียงเหนือ | |
| | ป่าไม้ และ ผักชีนา | | แนวเขตภาค | มาตราส่วน | 1:1500,000 |
| | ปอปลาน้ำจืด | | แนวเขตประเทศ | 0 10 20 30 40 50 กม. | |



ส่วนในปี พ.ศ. ๒๕๒๕ - ๒๕๒๕ รายได้อีกเพิ่มขึ้นเป็น ๙,๓๓๐ บาทและ ๙,๐๑๖ บาท และในปี พ.ศ. ๒๕๒๖ ประชาชนมีรายได้อีกเพียง ๙,๑๒๙ บาท ซึ่งเพิ่มจากปี พ.ศ. ๒๕๒๕ เพียง ๑๐๓ บาท

โครงสร้างแรงงาน ประชากรในจังหวัดปราจีนบุรีส่วนใหญ่ประกอบอาชีพเกษตรกรรมนอกนั้นจะประกอบอาชีพการค้า ธุรกิจ และการบริการอื่น ๆ สถานปัญหาการว่างงานในจังหวัดปราจีนบุรีจึงเป็นการว่างงานตามฤดูกาล ทางด้านการเกษตร สำหรับปี พ.ศ.๒๕๒๕ มีประชากรในวัยแรงงานคืออายุ ๑๖ ปีขึ้นไปประมาณ ๕๘๒,๕๕๐ คน คิดเป็นร้อยละ ๑๑.๙๖ ของประชากรทั้งหมด และมีผู้ที่ไม่อยู่ในวัยแรงงานประมาณ ๒๑๑,๒๖๓ คน ถ้าจะเปรียบเทียบประชากรที่เข้าสู่วัยแรงงาน และมีงานทำ จะสามารถพิจารณาได้จากโครงสร้างประชากรและกำลังแรงงานจังหวัดปราจีนบุรีดังนี้



รูปที่ 6 แสดงโครงสร้างประชากรและกำลังแรงงาน

เอกสารนี้เป็นเอกสารที่สงวนไว้สำหรับการใช้งานเพื่อการศึกษาเท่านั้น ไม่อนุญาตให้นำไปใช้ประโยชน์ด้านการค้า ไม่ว่าจะกรณีใดๆทั้งสิ้น อีกทั้งห้ามมิให้ดัดแปลงเนื้อหา และต้องอ้างอิงถึงเจ้าของเอกสารทุกครั้งที่มีการนำไปใช้

๒.๕ การศึกษาศูนย์อพยพตัวอย่าง

ศูนย์ดำเนินกรรมวิธีต่อผู้อพยพอำเภอพนัสนิคม

๑. ความเป็นมา

รัฐบาลไทยได้ทำการตกลงกับสำนักงานข้าหลวงใหญ่ผู้ลี้ภัยสหประชาชาติจัดตั้งศูนย์ดำเนินกรรมวิธีผู้อพยพขึ้นในพื้นที่ของ บก.ทหารสูงสุด ซึ่งตั้งอยู่ที่ ต.ท่าบ่อใหญ่ อ.พนัสนิคม จ.ชลบุรี เนื้อที่ ๓๕๐ ไร่ ที่นึ่งกึ่งกลางมีถนนสาย ๓๓๑ ฉะเชิงเทรา - ท่าเรือสี่หีบผ่านกลางห่างจากกรุงเทพมหานครตามทางรถยนต์ประมาณ ๑๒๐ กม.

ศูนย์ดำเนินกรรมวิธีต่อผู้อพยพอำเภอพนัสนิคมได้เริ่มรับผู้อพยพเข้าศูนย์ตั้งแต่วันที่ ๕ กรกฎาคม ๒๕๒๓ โดย ศอ.บก.ทหารสูงสุด เป็นผู้รับผิดชอบในการบริหารงานภายในศูนย์ ดำเนินกรรมวิธีฯ แห่งนี้ให้แก่กระทรวงมหาดไทยและเจ้าหน้าที่ของกระทรวงมหาดไทย ได้เข้าบริหารงานอย่างแท้จริงในวันที่ ๑ มกราคม ๒๕๒๓

๒. ภารกิจของศูนย์ฯ

มีหน้าที่รับผิดชอบผู้อพยพชาวอินโดจีนจากศูนย์ต่าง ๆ เพื่อเตรียมดำเนินกรรมวิธีส่งไปยังประเทศที่สาม และเพื่อให้เกิดความสะดวกในการปฏิบัติงานของเจ้าหน้าที่พร้อมทั้งสามารถแบ่งขั้นตอนความร่วมมือของผู้อพยพที่จะเดินทางไปประเทศที่สามได้อย่างถูกต้องจึงแบ่งการควบคุมออกเป็น ๒ ศูนย์คือ

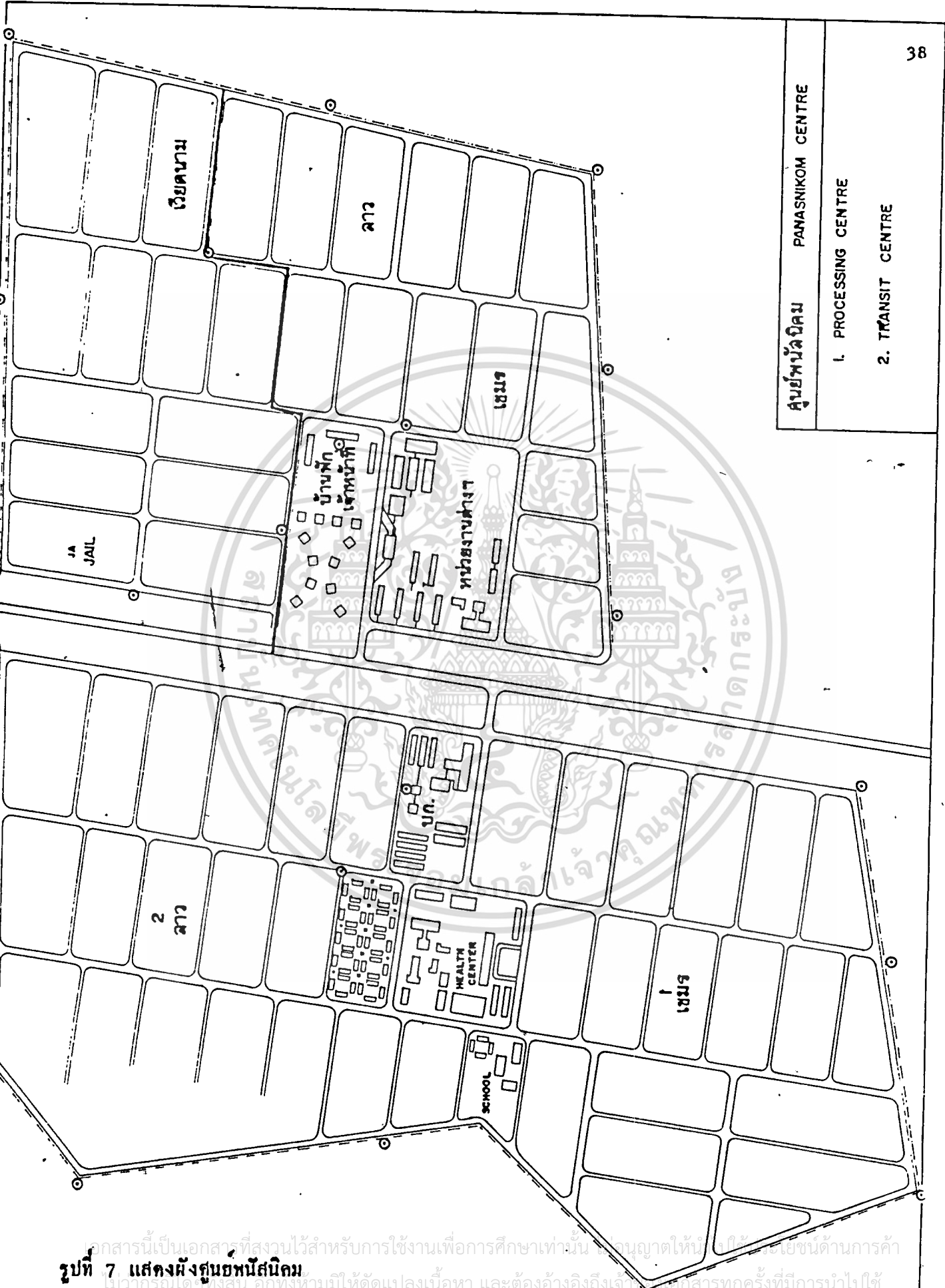
๒.๑ ศูนย์ดำเนินกรรมวิธีใช้เป็นสถานที่รวบรวมผู้อพยพ

๑) ประสงค์จะเดินทางไปประเทศที่สาม

๒) ผ่านการสัมภาษณ์จากสถานทูตต่าง ๆ แล้วรอรับอนุมัติให้เข้าประเทศ

๒.๒ ศูนย์ดำเนินการส่งผ่านใช้เป็นสถานที่รวบรวมผู้อพยพที่ได้รับการยอมรับจากประเทศที่สามให้ไปตั้งถิ่นฐานแล้วและมีกำหนดการเดินทางออกจากประเทศไทยแล้ว

เนื่องจากศูนย์ฯ เป็นสถานที่รวบรวมผู้ที่จะเดินทางไปประเทศที่สามทาง ศอ.บก.ทหารสูงสุด ซึ่งเป็นผู้บริหารงานแต่เดิมได้ใช้นโยบายในการผ่อนปรนให้ผู้อพยพได้รับความสะดวกในการดำรงชีพตามสมควรเพื่อที่จะได้ระลึกถึงพระคุณของประเทศไทย



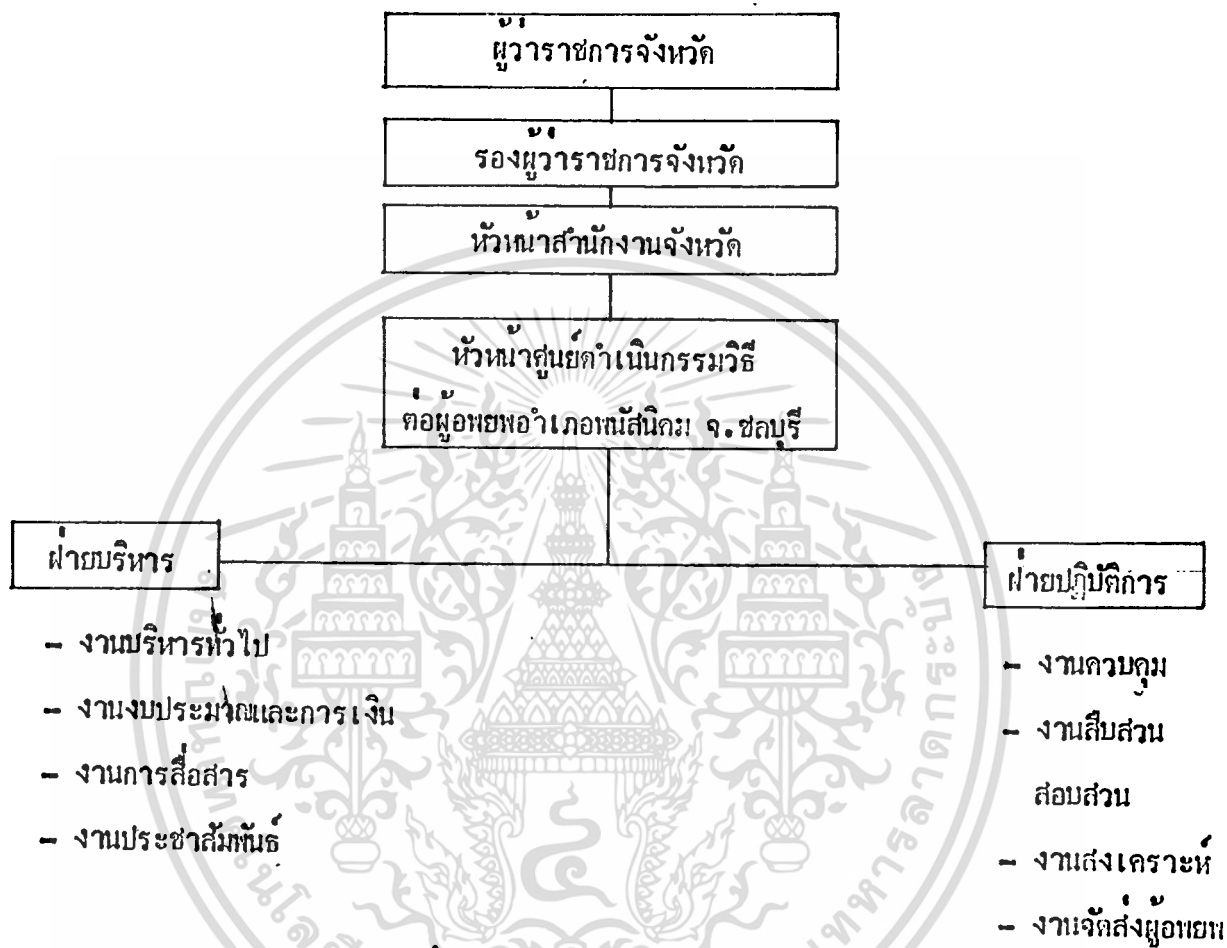
ศูนย์พนักัดม PANASNIKOM CENTRE

1. PROCESSING CENTRE

2. TRANSIT CENTRE

รูปที่ 7 แสดงผังศูนย์พนักัดม
เอกสารนี้เป็นเอกสารที่สงวนไว้สำหรับการใช้งานเพื่อการศึกษาเท่านั้น ไม่อนุญาตให้ไปใช้ประโยชน์ด้านการค้า
แม้ว่ากรณีใด ๆ ที่สงวนไว้ให้ตัดแปลงเนื้อหา และต้องอ้างอิงถึงเจ้าที่เอกสารทุกครั้งที่มีการนำไปใช้

๓. โครงสร้างการดำเนินงานของศูนย์ฯ




๔. การปฏิบัติงานช่วยเหลือผู้ขอพหุ

มีคณะบุคคลจากหลายฝ่ายมาให้การช่วยเหลือผู้ขอพหุภายหลังนี้

๔.๑ เจ้าหน้าที่ฝ่ายรัฐบาลซึ่งปัจจุบันไทยได้มอบหมายให้สำนักงานศูนย์ฯดำเนินการเกี่ยวกับผู้ขอพหุ กระทรวงมหาดไทยเป็นผู้รับผิดชอบในการบริหารงาน โดยมีหน้าที่ในการบริหารงาน การควบคุมดูแลและเลี้ยงดูผู้ขอพหุ

๔.๒ เจ้าหน้าที่ของสำนักงานข้าหลวงใหญ่ผู้ลี้ภัยสหประชาชาติ (UNHCR) เป็นผู้ให้การสนับสนุน



รูปที่ 8 การจักันหนากการต่าง ๆ แก่ผู้อพยพภายในศูนย์

เอกสารนี้เป็นเอกสารที่สงวนไว้สำหรับการใช้งานเพื่อการศึกษาเท่านั้น ไม่อนุญาตให้นำไปใช้ประโยชน์ด้านการค้า
ไม่ว่ากรณีใดๆทั้งสิ้น อีกทั้งห้ามมิให้ดัดแปลงเนื้อหา และต้องอ้างอิงถึงเจ้าของเอกสารทุกครั้งที่มีการนำไปใช้



รูปที่ ๑ แสดงให้เห็นถึงการส่งเสริมศิลป และ อาชีพ

เอกสารนี้เป็นเอกสารที่สงวนไว้สำหรับการใช้งานเพื่อการศึกษาเท่านั้น ไม่อนุญาตให้นำไปใช้ประโยชน์ด้านการค้า
ไม่ว่ากรณีใดๆทั้งสิ้น อีกทั้งห้ามมิให้ดัดแปลงเนื้อหา และต้องอ้างอิงถึงเจ้าของเอกสารทุกครั้งที่มีการนำไปใช้

๕.๓ เจ้าหน้าที่จากสถานเอกอัครราชทูตต่าง ๆ (JVA) ดำเนินการ
สัมภาษณ์และช่วยเหลือผู้อพยพไปตั้งถิ่นฐานในประเทศที่สาม

๕.๔ องค์การ ไอ.ซี.เอ็ม. (ICEM) ดำเนินการในการข้ายผู้อพยพ
ออกนอกประเทศ

๕.๕ องค์การกาชาดสากล (ICRC)

๕.๖ เจ้าหน้าที่องค์การอาสาสมัครทั้งภายในและภายนอกประเทศจำนวน ๑๗

องค์การ

๕. ผลการปฏิบัติงานของศูนย์ฯ ดังนี้

ตั้งแต่เดือน มกราคม ๒๕๒๗ ถึงวันที่ ๓๑ ธันวาคม ๒๕๒๘ มีผู้อพยพเดินทางผ่าน

ศูนย์ฯ ดังนี้

ศูนย์ดำเนินการมาวีผู้อพยพ

เดือน	รับเข้า	เกิดใหม่	ตาย	ส่งออก	เหลือ
ม.ค. ๒๗	๕,๒๕๐	๓๔	๑	๒,๙๘๔	๑๒,๕๒๕
ก.พ. ๒๗	๒,๗๑๓	๓๖	๑	๕,๐๑๙	๑๑,๒๕๔
มี.ค. ๒๗	๘,๖๓๕	๔๗	๒	๓,๕๖๐	๑๖,๔๗๔
เม.ย. ๒๗	๒,๑๖๐	๖๘	๑	๑,๗๙๙	๑๖,๙๐๒
พ.ค. ๒๗	๑,๘๖๙	๘๖	๒	๑,๘๐๕	๑๗,๐๕๐
มิ.ย. ๒๗	๒,๕๙๐	๗๓	๑	๕,๕๘๓	๑๕,๑๒๙
ก.ค. ๒๗	๕,๑๘๗	๖๓	๓	๕,๓๖๑	๑๕,๐๑๕
ธ.ค. ๒๗	๕,๗๐๖	๖๗	๒	๕,๘๕๔	๑๓,๙๓๒
ก.ย. ๒๗	๒,๑๖๐	๕๕	๑	๕,๕๑๖	๑๑,๗๒๐
พ.ค. ๒๗	๘๓๙	๕๕	๕	๒,๕๑๖	๑๐,๑๗๒
พ.ย. ๒๗	๖๔๔	๓๗	๓	๑,๙๙๗	๘,๘๖๓

เอกสารนี้เป็นเอกสารที่สงวนไว้สำหรับการใช้งานเพื่อการศึกษาเท่านั้น ไม่อนุญาตให้นำไปใช้ประโยชน์ด้านการค้า

ไม่ว่ากรณีใดๆทั้งสิ้น อีกทั้งห้ามมิให้ดัดแปลงเนื้อหา และต้องอ้างอิงถึงเจ้าของเอกสารทุกครั้งที่มีการนำไปใช้

เดือน	รับเข้า	เกิดใหม่	ตาย	ส่งออก	เหลือ
ธ.ค. ๒๕	๔,๒๙๕	๓๖	๒	๒,๖๒๙	๑๖,๕๖๘
พ.ค. ๒๕	๕,๒๙๓	๔๘	๔	๒,๖๓๓	๑๓,๒๑๙
มิ.ย. ๒๕	๘๙๓	๔๒	-	๑,๖๙๕	๑๒,๑๖๘
ก.ค. ๒๕	๕,๓๐๒	๖๔	๓	๒,๒๙๘	๑๕,๓๐๓
เม.ย. ๒๕	๘๙๑	๖๓	-	๒,๕๓๒	๑๓,๖๒๕
พ.ค. ๒๕	๑,๑๖๕	๒๒	๑	๑,๓๓๐	๑๓,๕๙๑
มิ.ย. ๒๕	๑,๑๒๙	๕๖	-	๓,๓๙๓	๑๐,๖๒๕
ก.ค. ๒๕	๑,๑๓๐	๕๘	-	๑,๒๙๒	๑๐,๕๒๐
ธ.ค. ๒๕	๒,๑๖๖	๒๙	๒	๘๕๘	๑๑,๘๖๔
ก.ย. ๒๕	๑,๑๖๖	๕๖	๑	๑,๐๑๙	๑๒,๐๑๖
ก.ค. ๒๕	๑,๖๙๘	๕๓	๕	๘๐๒	๑๒,๙๖๑
พ.ย. ๒๕	๑,๐๖๕	๕๓	๓	๑,๑๙๑	๑๒,๘๖๕
ธ.ค. ๒๕	๑,๓๓๐	๕๖	๓	๘๕๕	๑๓,๕๐๘

ศูนย์ดำเนินการส่งผ่าน

เดือน	รับเข้า	เกิดใหม่	ตาย	ส่งออก	เหลือ
พ.ค. ๒๕	๖,๘๖๒	๑	-	๗,๐๐๔	๕,๐๘๖
ก.พ. ๒๕	๑๐,๔๙๖	๗	๑	๘,๙๖๒	๕,๖๒๖
มี.ค. ๒๕	๙,๓๖๖	๒๒	-	๘,๘๒๖	๖,๑๙๘
เม.ย. ๒๕	๘,๕๕๕	๒๔	-	๕,๘๐๘	๘,๙๖๒
พ.ค. ๒๕	๑๐,๐๑๔	๕๒	๑	๖,๓๐๔	๑๒,๖๒๒
มิ.ย. ๒๕	๙,๐๗๐	๓๖	-	๙,๙๓๒	๑๑,๘๙๖

เอกสารนี้เป็นเอกสารที่สงวนไว้สำหรับการใช้งานเพื่อการศึกษาเท่านั้น ไม่อนุญาตให้นำไปใช้ประโยชน์ด้านการค้า
ไม่ว่ากรณีใดๆทั้งสิ้น อีกทั้งห้ามมิให้ดัดแปลงเนื้อหา และต้องอ้างอิงถึงเจ้าของเอกสารทุกครั้งที่มีการนำไปใช้

เดือน	รับเข้า	เกิดใหม่	ตาย	ส่งออก	เหลือ
ก.ย. ๒๕	๙,๖๖๕	๕๗	๑	๑๑,๓๒๕	๑๐,๓๙๓
ก.ย. ๒๕	๑๐,๓๒๙	๕๗	๑	๑๐,๙๙๑	๙,๙๗๖
พ.ค. ๒๕	๖,๐๓๐.	๕๒	๔	๕,๕๖๖	๖,๕๑๖
พ.ย. ๒๕	๕,๖๑๙	๕๑	๑	๖,๕๑๙	๖,๖๖๖
ธ.ค. ๒๕	๓,๓๐๘	๒๙	-	๕,๖๐๕	๕,๕๙๘
ม.ค. ๒๕	๓,๔๓๐	๒๓	-	๓,๙๙๐	๔,๙๖๑
ก.พ. ๒๕	๒,๖๑๖	๑๙	-	๓,๕๐๐	๔,๑๙๕
มี.ค. ๒๕	๒,๖๕๓	๒๔	๑	๒,๙๙๐	๓,๙๙๑
เม.ย. ๒๕	๓,๐๗๖	๒๒	-	๒,๖๑๔	๔,๒๖๖
พ.ค. ๒๕	๑,๖๘๘	๖	๑	๑,๖๕๙	๔,๒๑๐
มิ.ย. ๒๕	๔,๒๘๕	๒๖	-	๕,๖๓๖	๓,๖๑๙
ก.ค. ๒๕	๑,๙๙๘	๑๕	-	๒,๕๙๖	๓,๑๓๓
ธ.ค. ๒๕	๒,๐๓๖	๒๔	-	๒,๒๔๑	๒,๙๕๒
ก.ย. ๒๕	๒,๙๕๖	๑๒	๑	๒,๖๓๙	๓,๒๙๐
พ.ค. ๒๕	๒,๕๘๒	๑๕	-	๒,๕๙๘	๓,๑๙๙
พ.ย. ๒๕	๔,๕๐๑	๑๙	-	๒,๖๖๓	๕,๙๓๖
ธ.ค. ๒๕	๕,๕๗๐	๑๙	๑	๒,๙๗๓	๖,๕๕๑

ประเทศที่รับผู้อพยพเข้าตั้งถิ่นฐาน ม.ค.-ธ.ค. ๒๕๒๕

Australia	๕,๙๕๘ คน	Denmark	๑๖ คน
Belgium	๒๙ คน	New Zealand	๕๖๓ คน
Canada	๒,๔๑๕ คน	Sweden	๕๖ คน
France	๒,๙๖๔ คน	Switzerland	๑๐ คน

เอกสารนี้เป็นเอกสารที่สงวนไว้สำหรับการใช้งานเพื่อการศึกษาเท่านั้น ไม่อนุญาตให้นำไปใช้ประโยชน์ด้านการค้า
ไม่ว่ากรณีใดๆทั้งสิ้น อีกทั้งห้ามมิให้ดัดแปลงเนื้อหา และต้องอ้างอิงถึงเจ้าของเอกสารทุกครั้งที่มีการนำไปใช้

๑. ชนชาติของผู้อพยพที่เดินทางผ่านศูนย์พหุสันติคม

ศูนย์พหุสันติคมเป็นศูนย์ที่ดำเนินกรรมวิธี เพื่อส่งผู้อพยพไปยังประเทศที่สาม โดยมีผู้อพยพทั้งหมด ๓ ชชาติ คือ เขมร ลาว และเวียตนาม

จำนวนผู้อพยพที่ตกค้างอยู่ในศูนย์มานานเกินสมควร เช่น เกิน ๖ เดือน มีรายละเอียดดังนี้

	เขมร	ลาว	เวียตนาม	รวม
ผู้อพยพที่ประเทศที่สามไม่รับ	๒,๕๖๗	๕๖๒	๔๓๓	๓,๕๖๒
ผู้อพยพที่อยู่เกิน ๖ เดือน	๒,๓๔๑	๓๗๐	๓๔๓	๓,๐๕๔

๒. ลักษณะทั่วไปของศูนย์พหุสันติคม

๒.๑ ศูนย์ดำเนินกรรมวิธีต่อผู้อพยพพหุสันติคม แบ่งออกเป็น ๒ ศูนย์ โดยที่ศูนย์ไฮเวย์ หมายเลข ๓๓๑ ตัดผ่าน ฝั่งตะวันตกเรียกว่าศูนย์ดำเนินกรรมวิธี ฝั่งตะวันออกเรียกว่า ศูนย์ดำเนินการส่งผ่าน (ดูรายละเอียดจากข้อ ๒.๑ และ ๒.๒)

เนื่องจากเป็นศูนย์ที่จะดำเนินกรรมวิธีต่อผู้อพยพ ๓ ชชาติ คือ เขมร ลาว และเวียตนาม ในขั้นต้นผู้อพยพเหล่านี้เมื่อถูกส่งตัวมาจากศูนย์อื่นเพื่อเตรียมตัวไปประเทศที่สาม จะถูกส่งตัวมาอยู่ที่ศูนย์ดำเนินกรรมวิธี ซึ่งจะมีส่วนควบคุมสำนักงานองค์การต่างประเทศ โรงพยาบาลและบ้านพัก ในการแบ่งหรือจัดสัดส่วนที่พักอาศัย จะแบ่งเป็น section แต่เนื่องจากผู้อพยพชาวเวียตนามมักจะก่อปัญหาในหลายด้าน ลำบากต่อการควบคุม จึงต้องจัด section สำหรับชาวเวียตนามออกต่างหากและห้ามปะทะเข้าออกจาก section ของตน ซึ่งเรียกว่าเขตหวงห้าม ดำเนินการแบ่ง section ของแต่ละชนชาติ เช่น ลาวกับเขมร การแบ่งจะใช้แนวถนนเป็นเส้นแบ่งอาณาเขต แต่สามารถติดต่อกันหรือไปมาหาสู่กันได้ ส่วนชาวเวียตนามจะถูกเรียกว่าเขตหวงห้าม จะถูกปิดกั้นด้วยรั้วลวดหนามชั้นในและปิดล้อมด้วยรั้วสังกะสีสูงทึบตลอด section โดยรอบ

การจัดหมวดหมู่ของสำนักงานและที่พักอาศัยตลอดจนผังการจัดระบบถนน คู่อัดจาก แผนผังที่แสดงไว้

๘.๒ ระเบียบปฏิบัติ

๑. เจ้าหน้าที่ไทย (ข้าราชการกระทรวงมหาดไทยและลูกจ้างชั่วคราว)

จะเข้าปฏิบัติหน้าที่ตั้งแต่เวลา ๐๘.๕๐ น. - ๑๘.๕๐ น. หลังจาก ๑๘.๐๐ น. ไปแล้วเจ้าหน้าที่ทุกคนจะต้องออกนอกบริเวณศูนย์ดำเนินกรรมวิธีและจะมีบ้านพักสำหรับเจ้าหน้าที่ไทย ซึ่งจัดไว้ในส่วนศูนย์ดำเนินการส่งผ่าน

๒. เจ้าหน้าที่องค์การต่าง ๆ

เข้าปฏิบัติหน้าที่ตั้งแต่เวลา ๐๘.๐๐ น. - ๑๘.๐๐ น. หลังจากนั้นจะต้องออกนอกบริเวณศูนย์ทั้ง ๒ ศูนย์ ยกเว้นเจ้าหน้าที่ของ ICEM (ดำเนินการส่งออก และแพทย์เวรเท่านั้นที่สามารถอยู่ได้ ส่วนเจ้าหน้าที่ ICEM จะจัดบ้านพักไว้ให้ ๑ หลัง ในบริเวณเดียวกับบ้านพักเจ้าหน้าที่ไทย

๓. ผู้อพยพ มีระเบียบปฏิบัติดังนี้

- ๓.๑ ห้ามออกนอกบ้านพักตั้งแต่เวลา ๒๑.๐๐ น. - ๐๕.๐๐ น.
- ๓.๒ ห้ามเข้าไปในเขตหวงห้าม!
- ๓.๓ ห้ามออกจากเขตหวงห้าม
- ๓.๔ จะต้องยอมรับสภาพการเกณฑ์แรงงาน
- ๓.๕ จะต้องเรียงหนังสือและฝึกอาชีพจนครบหลักสูตร
- ๓.๖ ไม่ประพฤติตนเสื่อมเสียและเกียจคร้าน
- ๓.๗ ไม่เสพยาเสพติด

๘.๓ ลักษณะของอาคารที่ใช้ศึกษาเปรียบเทียบกับศูนย์เขาอีด่าง

๘.๓.๑ ลักษณะอาคารที่ทำการของเจ้าหน้าที่มหาดไทย จัดเป็นกลุ่มอาคารซึ่งประกอบด้วย

๑. ส่วนสำนักงานใหญ่ (บก.) จะจัดเป็นอาคารรวมหลังเดียวภายในการจัดสำนักงานจะจัดเป็นแบบสำนักงานเปิด จัดโต๊ะทำงานเรียงกันไป จัดแบ่งภายในด้วยโต๊ะทำงานและตู้เอกสาร



รูปที่ 10 การจิกโต๊ะที่ทำงานของเจ้าหน้าที่ศูนย์



รูปที่ 11 ลักษณะบ้านพักของเจ้าหน้าที่ศูนย์

เอกสารนี้เป็นเอกสารที่สงวนไว้สำหรับการใช้งานเพื่อการศึกษาเท่านั้น ไม่อนุญาตให้นำไปใช้ประโยชน์ด้านการค้า
ไม่ว่ากรณีใดๆทั้งสิ้น อีกทั้งห้ามมิให้ดัดแปลงเนื้อหา และต้องอ้างอิงถึงเจ้าของเอกสารทุกครั้งที่มีการนำไปใช้



รูปที่ 12 ลักษณะภายในของโรงพยาบาล และการทำความสะอาด
เตียงคนไข้ของคึกคักผู้ป่วยใน



เอกสารนี้เป็นเอกสารที่สงวนไว้สำหรับการใช้งานเพื่อการศึกษาเท่านั้น ไม่อนุญาตให้นำไปใช้ประโยชน์ด้านการค้า
ไม่ว่ากรณีใดๆทั้งสิ้น อีกทั้งห้ามมิให้ดัดแปลงเนื้อหา และต้องอ้างอิงถึงเจ้าของเอกสารทุกครั้งที่มีการนำไปใช้

๒. ส่วนสำนักงานเฉพาะ ประกอบด้วย

- ห้องประชาสัมพันธ์
- ห้องหัวหน้าศูนย์
- ห้องสื่อสาร
- ห้องประชุม ซึ่งจะใช้ประชุมเจ้าหน้าที่และบรรยายสรุปแก่แขก

หรือคณะที่เข้าเยี่ยมชมศูนย์ การจักษภายในค่าน้ำหน้าจะมีแผนที่และจอสไลด์ เก้าอี้ทำเป็น - แถวยาวजूได้ ๔๐ คน คิกเครื่องปรับอากาศ

๓. อาคารประชุมผู้พหพ (รูปภาพประกอบ) จัดทำเป็นอาคารโถงโล่ง ลักษณะคล้ายโรงอาหาร เรียกอาคารนี้ว่า สถานที่แรกรับ กล่าวคือใช้เป็นสถานที่รวม ผู้พหพที่เข้ามาในศูนย์ครั้งแรก เพื่อตรวจสอบบัญชีและจำนวนคน จากนั้นก็จะใช้เป็น อาคารสำหรับประชุมผู้พหพ โดยจะเรียกคิวแทนกลุ่มจากแต่ละชาติมาประชุม เช่น ชาว เวียดนาม ๔๐๐ คน ลาว เขมร อย่างละ ๒๐๐ คน โดยหมุนเวียนกันมาประชุม เพื่อรับฟังการอบรมและชี้แจงสัปดาห์ละครั้ง ๆ ละชนชาติ

๔. ส่วนบริการประกอบด้วย

- ห้องน้ำ - ห้องส้วม
- ที่จอดรถ
- โรงอาหาร

๔.๓.๒. ลักษณะอาคารที่ทำการองค์การ

จะเป็นอาคาร เอนกประสงค์ของแต่ละองค์การ แต่การจัดกลุ่ม อาคารจะจัดวางเป็นกลุ่มในแนวถนนสายเดียวกัน (รูปภาพประกอบ) ภายในจะเป็นที่ทำงาน ที่ประชุม รวมทั้งจะมีส่วนของห้องน้ำห้องส้วมในแต่ละอาคารของแต่ละองค์การ

๔.๓.๓. ลักษณะอาคารโรงพยาบาล

มีโรงพยาบาลอยู่ ๒ ขนาด คือ โรงพยาบาลขนาดเล็กเพื่อรักษา เฉพาะโรค และ โรงพยาบาลขนาด ๓๐ เตียง ซึ่งมีทั้งตึกผู้ป่วยนอก และ ตึกที่พักรักษา เป็นขององค์การ COERR เป็นโรงพยาบาลหลักของศูนย์ ทางฝั่งศูนย์กำเนิดกรรมวิธี ส่วนทางศูนย์กำเนิดการส่งผ่าน จะเป็นโรงพยาบาลขนาด ๑๕ เตียง สำหรับจุกย่อยที่

แบ่งกระจายไปตาม มีฐานะเทียบได้กับสถานีอนามัยซึ่งจะรักษาโรคเล็กน้อย โดยพยาบาลและผู้ช่วยพยาบาล (ผู้แพทย์ที่ได้รับการฝึกอบรม)

นอกจากนี้ยังมีสถานรักษาโรคแผนโบราณอีกด้วย (รูปภาพประกอบ) ในกรณีที่มีอุบัติเหตุหรือโรคร้ายแรง จะส่งไปทำการรักษาที่โรงพยาบาลประจำอำเภอ พันธ์สนิม และ โรงพยาบาลชลบุรี

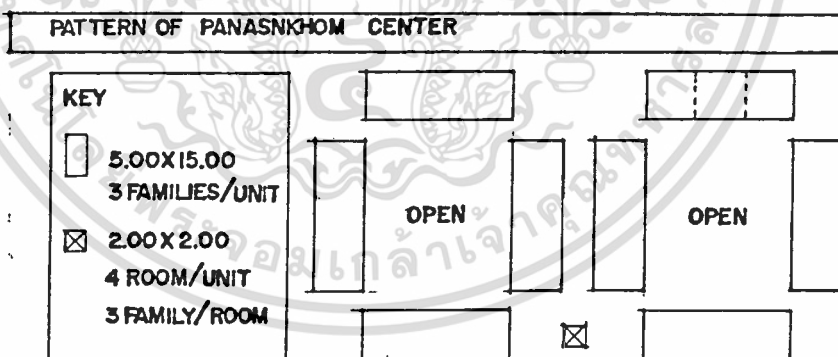
ลักษณะของอาคารกิ่งกล่าว (๔.๓.๑ - ๔.๓.๓) จะเป็น - อาคารระบบโครงสร้างแบบเสาและคาน วัสดุผนังเป็นแผ่นกระเบื้องกระชายหลังคามุง กล้วยกระเบื้องลอนคู่ เป็นอาคารถาวรและกึ่งถาวร ภายในบางส่วนตกแต่งหรือกั้นผนัง กล้วยไม้และไม้ไผ่ (รูปภาพประกอบ)

๔.๓.๔. ลักษณะอาคารบ้านพักอาศัยของเจ้าหน้าที่

จัดวางกลุ่มอาคารเป็นสัดส่วนเฉพาะไว้ที่เกี่ยวเป็นอาคาร ๒ ชั้น ชั้นบนมี ๓ ห้องนอน ชั้นล่างมีห้องครัวห้องน้ำและโถงโล่ง (รูปภาพประกอบ)

๔.๓.๕. ลักษณะบ้านพักผู้แพทย์

มีการจัดวางกลุ่มอาคารออกเป็น BLOCK ซึ่งประกอบด้วย ๔ หลัง



หันหน้าเข้าหากัน แต่ละอาคารมีขนาด ๔.๐๐ x ๑๐.๐๐ เมตร ตั้งโครงสร้างทำ กล้วยไม้ ผนัง ๓ ก้านนอกกล้วยแผ่นกระเบื้องกระชาย ก้านหลังจะแบ่งเจาะช่องหน้าต่าง เป็น ๓ ช่อง ภายในเป็นพื้นที่สี่เหลี่ยมยื่นมาเปิดโล่งก้านหน้า (ทางเข้า) จะเจาะช่อง ประตู ๓ ช่อง ผนังกล้วยแฝงไม้ไผ่ (รูปภาพประกอบ) ตรงกลางของบ้านพักทั้ง ๔ หลัง จะเปิดโล่งใช้เป็นที่พักอาหาร นั่งเล่น และ คากเสื้อผ้า อาคารบ้านพักหลังหนึ่ง -

เอกสารนี้เป็นเอกสารที่สงวนไว้สำหรับกรใช้งานเพื่อการศึกษาเท่านั้น ไม่อนุญาตให้นำไปใช้ประโยชน์ด้านการค้า


ไม่ว่ากรณีใดๆทั้งสิ้น อีกทั้งห้ามมิให้ดัดแปลงเนื้อหา และต้องอ้างอิงถึงเจ้าของเอกสารทุกครั้งที่มีการนำไปใช้




รูปที่ 13 ลักษณะความเป็นอยู่ภายในบ้านพัก และการไร้พื้นที่ว่าง
ในกลุ่มบ้านพัก ไร้เป็นประโยชน์ต่าง ๆ ของผู้อพยพ



เอกสารนี้เป็นเอกสารที่สงวนไว้สำหรับการใช้งานเพื่อการศึกษาเท่านั้น ไม่อนุญาตให้นำไปใช้ประโยชน์ด้านการค้า
ไม่ว่ากรณีใดๆทั้งสิ้น อีกทั้งห้ามมิให้ดัดแปลงเนื้อหา และต้องอ้างอิงถึงเจ้าของเอกสารทุกครั้งที่มีการนำไปใช้



รูปที่ 14 ลักษณะการ จักกลุ่มอาคาร ของโรงเรียน



รูปที่ 15 ลักษณะการ จักกลุ่มอาคาร ของที่ทำการต่าง ๆ

เอกสารนี้เป็นเอกสารที่สงวนไว้สำหรับการใช้งานเพื่อการศึกษาเท่านั้น ไม่อนุญาตให้นำไปใช้ประโยชน์ด้านการค้า
ไม่ว่ากรณีใดๆทั้งสิ้น อีกทั้งห้ามมิให้ดัดแปลงเนื้อหา และต้องอ้างอิงถึงเจ้าของเอกสารทุกครั้งที่มีการนำไปใช้

กำหนดให้พักไม่เกิน ๑๔ คน (ผู้อพยพที่เป็นโสด) หรือ ๓ ครอบครัวโดยจัดแบ่งกัน
ภายในเอง (คุณภาพประกอบ) จากการสำรวจพบว่าแต่ละบล็อก จะมีผู้อาศัยประมาณ
๔๐ คน หรือ ๑๒ ครอบครัวแต่ละบล็อกจะมีห้องส้วมไว้ ๑ หลัง เป็นอาคารรูปสี่เหลี่ยม
จัตุรัสภายในแบ่งออกเป็น ๔ ห้อง เป็นลักษณะส้วมหลุม (คุณภาพประกอบ) ส่วนที่อาบน้ำ
จะทำที่สำหรับอาบให้ค้างหากใกล้กับจุดจ่ายน้ำแต่ละกลุ่ม (คุณภาพประกอบ)

๔.๔. บริการสาธารณะ


ไฟฟ้า ปัจจุบันไฟฟ้าจากการไฟฟ้าส่วนภูมิภาค ซึ่งจะมาใช้ให้แสงสว่าง
ในส่วนการรักษาความปลอดภัย และ แสงสว่างตามท้องถนน และ ความอาคารที่ทำการ
และ บ้านพักเจ้าหน้าที่ โรงพยาบาล ทั้งหมด ยกเว้นบ้านพักผู้อพยพไม่มีไฟฟ้าให้ใช้
ภายในบ้านพัก จึงต้องใช้ตะเกียงแทนในเวลากลางคืน

จะมีเครื่องกำเนิดไฟฟ้าฉุกเฉินเฉพาะส่วนโรงพยาบาลเท่านั้น
การประปา ใกล้กับบริเวณศูนย์จะมีอ่างเก็บน้ำ ซึ่งสร้างขึ้นเพื่อให้
บริการชุมชนไทยรอบ ๆ ศูนย์ และ ภายในศูนย์ โดยรับน้ำจากต้นแม่น้ำ และ อ่าง -
คลองม่วงโดยเดินท่อโดยตรงมายังอ่างเก็บน้ำนี้ แล้วดำเนินการวิธีทำเป็นน้ำประปา
เพื่อส่งไปยังจุดต่าง ๆ ของศูนย์ด้วยท่อประปา เพื่อให้ใช้ดื่มเท่านั้น ส่วนตามบ้านพัก
ผู้อพยพจะจัดส่งมายังท่อ และ ถือกสาธารณะเป็นจุดใกล้ ๆ กลุ่มอาคารบ้านพัก มีเวลา
ปิด - เปิด สำหรับน้ำประปา

ส่วนน้ำอาบ และ ชักล้าง จะมีรถลำเลียงจากอ่างเก็บน้ำดังกล่าว
โดยตรงซึ่งยังไม่ไต่ผ่านขบวนการผลิตเป็นน้ำประปา จากนั้นรถน้ำจะนำมาถ่ายยังแทงน้ำ
หรือกุ่มน้ำตามจุดต่าง ๆ นอกจากนี้ในบางพื้นที่อาจพบแหล่งน้ำก็จะมีรถบรรทุกน้ำขึ้น
ให้ด้วย (คุณภาพประกอบ)

สถานีดับเพลิง จัดให้อยู่ใกล้กับที่ทำการของเจ้าหน้าที่ไทย ปัจจุบัน
มีรถดับเพลิง ๑ คัน และ รถน้ำ ๕ คัน เพื่อใช้ในการนี้แต่พบว่า ยังไม่เคยมีเหตุเพลิง
ไหม้ภายในศูนย์

การรักษาความปลอดภัย ได้จัดกำลัง อส. จำนวน ๔๔ นาย เข้าเวร
ยามในการรักษาความปลอดภัยตามจุดต่าง ๆ รอบศูนย์ทั้งสองด้าน โดยจัดเป็นรูป



รูปที่ 16 การรักษาความปลอดภัยภายใน โคกจักษ์สร้างหอ
สังเกตการณ์ตามจุดต่าง ๆ

เอกสารนี้เป็นเอกสารที่สงวนไว้สำหรับการใช้งานเพื่อการศึกษาเท่านั้น ไม่อนุญาตให้นำไปใช้ประโยชน์ด้านการค้า
ไม่ว่ากรณีใดๆทั้งสิ้น อีกทั้งห้ามมิให้ตัดแปลงเนื้อหา และต้องอ้างอิงถึงเจ้าของเอกสารทุกครั้งที่มีการนำไปใช้



รูปที่ 17 อ่างเก็บน้ำที่ไซ่สำหรับให้บริการแก่ศูนย์ฯ



รูปที่ 18 ถังจ่ายน้ำแก่หน่วยงาน และ โรงพยาบาลภายในศูนย์

เอกสารนี้เป็นเอกสารที่สงวนไว้สำหรับการใช้งานเพื่อการศึกษาเท่านั้น ไม่อนุญาตให้นำไปใช้ประโยชน์ด้านการค้า
ไม่ว่ากรณีใดๆทั้งสิ้น อีกทั้งห้ามมิให้ดัดแปลงเนื้อหา และต้องอ้างอิงถึงเจ้าของเอกสารทุกครั้งที่มีการนำไปใช้



รูปที่ 19 จุดจ่ายน้ำย่อยแก่ผู้อพยพ ฯ โดยจ่ายน้ำมายังจุดจ่ายน้ำ
พร้อมทั้งการชุกบ่อน้ำคืน เพื่อไร่นาและซักล้าง



เอกสารนี้เป็นเอกสารที่สงวนไว้สำหรับการใช้งานเพื่อการศึกษาเท่านั้น ไม่อนุญาตให้นำไปใช้ประโยชน์ด้านการค้า
ไม่ว่ากรณีใดๆทั้งสิ้น อีกทั้งห้ามมิให้ดัดแปลงเนื้อหา และต้องอ้างอิงถึงเจ้าของเอกสารทุกครั้งที่มีการนำไปใช้



รูปที่ 20 กาจักท่าการระบายน้ำ ภายนอก และ ภายในศูนย์ ฯ



เอกสารนี้เป็นเอกสารที่สงวนไว้สำหรับการใช้งานเพื่อการศึกษาเท่านั้น ไม่อนุญาตให้นำไปใช้ประโยชน์ด้านการค้า
ไม่ว่ากรณีใดๆทั้งสิ้น อีกทั้งห้ามมิให้ดัดแปลงเนื้อหา และต้องอ้างอิงถึงเจ้าของเอกสารทุกครั้งที่มีการนำไปใช้

กองร้อย อส. โดยมีนายอำเภอพนัสนิคมเป็นผู้บังคับบัญชา

การกำจัดขยะมูลฝอย จัดให้มีรถเก็บขยะมูลฝอย โดยมีผู้อพยพเป็น
คนงานบริการเก็บขยะมูลฝอยตามจุดต่างที่วางถังขยะไว้ความแนวดถนน และ คิวอาคาร
แล้วนำออกไปกำจัดภายนอกศูนย์ จะทำในลักษณะเดิมที่และทำมุมหมัก

ระบบระบายน้ำ การระบายน้ำฝน และ น้ำจากอาคารในบริเวณศูนย์
การระบายน้ำส่วนใหญ่จะทำเป็นรางคอนกรีต และ คูความแนวดถนนระบายไปทางด้านหลัง
ของศูนย์ ซึ่งเป็นระดับต่ำกว่าทางด้านหน้า โดยมีที่พักรวมขนาดใหญ่ (คุณภาพประกอบ)
ลักษณะรางน้ำจะเป็นแบบเปิดโดยตลอด

ตลาด ทางรัฐบาลไทยได้อนุญาตให้เปิดเป็นร้านสหกรณ์ และ ตลาดนัด
ขึ้นในศูนย์ โดยจัดที่ว่างไว้ให้ ทำเนียบการค้าชายไทยราษฎรไทย โดยนำสินค้าอุปโภค
เข้ามาจำหน่าย ภายในศูนย์ทุกวัน ตั้งแต่ ๑๐.๐๐ - ๑๔.๓๐ น. โดยไม่เก็บค่าที่
หรือค่าธรรมเนียมใด ๆ ทั้งสิ้น แต่ห้ามจำหน่ายสุรา และ ยาเสพติด

สื่อสารและการกระจายเสียง ภายในศูนย์จะมีที่ทำการของไปรษณีย์
เพื่อรับส่งจดหมายต่าง ๆ ส่วนโทรศัพท์ จะมีใช้เฉพาะที่ทำการ ศูนย์โดยรวมไว้กับห้อง
วิทยุสื่อสารของที่ทำการเจ้าหน้าที่มหาดไทย


การกระจายเสียงภายในศูนย์เพื่อประชาสัมพันธ์และแจ้งข่าวสาร จะ
ต้องร่างข้อความให้เจ้าหน้าที่ไทยตรวจสอบและเซ็นอนุญาตจึงจะประกาศได้ ถ้าข้อ-
ความเกี่ยวข้องกับผู้อพยพทั้ง ๓ ชาติก็จะประกาศเป็น ๓ ภาษา ไม่มีการกระจาย
เสียงข่าวสารทั่วไปหรือเปิดเพลงเพื่อความบันเทิง ยกเว้นเพลงชาติไทยในคอนเสิร์ต
และเป็นเท่านั้น

๔.๕. การส่งเสริมศิลปวัฒนธรรมและศาสนา

จะมีทั้งวัดพุทธ และ คริสต์ โดยแยกให้มีตาม SECTION แต่ละ
SECTION คือวัดของลาว เขมร และ ของเวียดนาม ส่วนการส่งเสริมศิลปวัฒนธรรม
จะมีศูนย์วัฒนธรรมเพียงแห่งเดียวเป็นที่ให้การฝึกสอนและส่งเสริมโดยผู้อพยพทั้ง ๓ ชาติ
จะมาไว้ที่เดียวกัน และอาจมีการบันเทิงอื่น ๆ เช่น จัดฉายภาพยนตร์กลางแปลงขนาด
๑๖ มม. ๑ ครั้ง/สัปดาห์ ส่วนมากจะเป็นภาพยนตร์ศาสนาขององค์กรต่าง ๆ

เอกสารนี้เป็นเอกสารที่สงวนไว้สำหรับการใช้งานเพื่อการศึกษาเท่านั้น ไม่อนุญาตให้นำไปใช้ประโยชน์ด้านการค้า

ไม่ว่ากรณีใดๆทั้งสิ้น อีกทั้งห้ามมิให้ดัดแปลงเนื้อหา และต้องอ้างอิงถึงเจ้าของเอกสารทุกครั้งที่มีการนำไปใช้




รูปที่ 21 ลักษณะของอาคารคลังสินค้าของศูนย์ ฯ




รูปที่ 22 อาคารจอดรถ และ รดน้ำ เพื่อใช้ในการคัปลิง

เอกสารนี้เป็นเอกสารที่สงวนไว้สำหรับการใช้งานเพื่อการศึกษาเท่านั้น ไม่อนุญาตให้นำไปใช้ประโยชน์ด้านการค้า
ไม่ว่ากรณีใดๆทั้งสิ้น อีกทั้งห้ามมิให้ดัดแปลงเนื้อหา และต้องอ้างอิงถึงเจ้าของเอกสารทุกครั้งที่มีการนำไปใช้



รูปที่ 23 ตลาดนัดและร้านค้าที่ทางศูนย์ฯ อนุญาตให้คนไทย
เข้าไปทำการค้าขายได้



เอกสารนี้เป็นเอกสารที่สงวนไว้สำหรับการใช้งานเพื่อการศึกษาเท่านั้น ไม่อนุญาตให้นำไปใช้ประโยชน์ด้านการค้า
ไม่ว่ากรณีใดๆทั้งสิ้น อีกทั้งห้ามมิให้ดัดแปลงเนื้อหา และต้องอ้างอิงถึงเจ้าของเอกสารทุกครั้งที่มีการนำไปใช้

๔.๖ การแจกจ่ายอาหาร

เกมทาง UNHCR จะมอบให้องค์การอาสาสมัคร เป็นผู้ดำเนินการ ปัจจุบันเปลี่ยนมาให้เจ้าหน้าที่ไทยดำเนินการแทน ทั้งนี้เพื่อให้ผู้อพยพเกิดความรู้สึกว่าเขาได้รับการช่วยเหลือ และเป็นหนี้บุญคุณจากรัฐบาลไทยโดยยังใช้เงินจาก UNHCR เช่นเคยจะทำการแจกจ่ายที่โรงจ่ายอาหาร และมีโกดังสำหรับเก็บอาหารแห้ง และเชื้อเพลิง (คุณภาพปรกติ) การจ่ายอาหารจะจ่ายให้แก่หัวหน้ากลุ่มในบล็อก (๔หลัง) มารับแทนดังนี้

วันจันทร์ จ่าย ข้าว และ น้ำปลา

วันอังคาร จ่าย ไข่ ผัก และ น้ำมัน

วันพุธ จ่าย หมู เกือบ และ ถ่านสังเคราะห์

วันศุกร์ จ่าย ปลาแห้ง และ ผัก

สำหรับ พืช , เสาร์ และ อาทิตย์ งดจ่ายอาหาร จัดให้เป็น

วันพัฒนาบริเวณที่พักอาศัย

สำหรับเชื้อเพลิงนั้นจะใช้ถ่านสังเคราะห์อย่างเกี่ยวในการหุงต้ม

(คุณภาพปรกติ)

๔.๗ สถานควบคุมพิเศษ (ที่คุมขัง)

ใช้เป็นสถานที่สำหรับผู้ที่มีความผิดกฎหมายเบียดเบียนของศูนย์ แต่จะไม่มีกรล่ามโซ่ครวน การควบคุมไว้ซึ่งรวมไม่แยกชนชาติจะแยกเฉพาะเพศ ชาย -หญิง ไว้คนละส่วน มีการกำหนดระเบียบวินัยอย่างเคร่งครัด โดยมี อ.ส. เป็นผู้ควบคุมและมีการเกณฑ์แรงงานออกทำงานด้วย สำหรับการกระทำความผิดที่พบเห็นได้แก่

- ขโมยคีมสุรา และ ยาเสพติด
- คบตี - ทะเลาะวิวาท
- ลักขโมย
- ช่มชู้

การลงโทษจะกระทำเฉพาะกรณีผู้อพยพที่กระทำผิดที่ร้ายไม่เชื่อฟัง จะทำโทษโดยเจ้าหน้าที่จะไม่มีการปล่อยให้นักโทษทำโทษกันเอง นอกจากนี้ยังมีการอภัยโทษเนื่องในโอกาสสำคัญเช่น วันเฉลิมพระชนมพรรษา ฯ เพื่อให้ให้นักโทษได้ส่วนึกในพระมหากรุณา

เอกสารนี้เป็นเอกสารที่สงวนลิขสิทธิ์ไว้เพื่อการศึกษาค้นคว้าเท่านั้น เมื่ออนุญาตให้นำไปเผยแพร่โดยไม่เสียค่าใช้จ่าย

ไม่ว่าการแก้ไขทั้งสิ้น อีกทั้งห้ามมิให้ดัดแปลงเนื้อหา และต้องอ้างอิงถึงเจ้าของเอกสารทุกครั้งที่มีการนำไปใช้

บทที่ ๓

การศึกษาข้อมูลเกี่ยวกับนโยบายเศรษฐกิจสังคมและกายภาพของโครงการ

๓.๑ การศึกษาข้อมูลเกี่ยวกับสภาพทางเศรษฐกิจสังคมและกายภาพของอำเภอตาพระยา

๑. ความเป็นมา

อำเภอตาพระยานั้น จากคำบอกเล่าของคนสมัยก่อนเล่าสืบต่อ ๆ กันมา พอจะสันนิษฐานได้ว่า คำว่า "ตาพระยา" คงจะมีต้นคำมาจากคำว่า "ทั้พระยา" และกลายมาเป็น "ตาพระยา" ในที่สุด อำเภอตาพระยาเดิมเป็นตำบลตาพระยา ขึ้นอยู่ในการปกครองของอำเภอรัษฎาประเทศ ต่อมาได้มีประกาศกระทรวงมหาดไทย ลงวันที่ ๑๐ ตุลาคม ๒๕๐๒ ยกฐานะตำบลตาพระยา และตำบลโลกสูง อำเภอรัษฎาประเทศ ขึ้นเป็นกิ่งอำเภอตาพระยา ต่อมาได้มีพระราชกฤษฎีกา ลงวันที่ ๓ กรกฎาคม ๒๕๐๖ ยกฐานะกิ่งอำเภอตาพระยา ขึ้นเป็นอำเภอตาพระยา

๒. ที่ตั้งปัจจุบัน

อำเภอตาพระยามีที่ว่าการอำเภอตั้งอยู่ที่บ้านตาพระยา หมู่ที่ ๑ ตำบลตาพระยา อยู่ห่างทิศตะวันออกของจังหวัดปราจีนบุรี ห่างจากตัวจังหวัด ๒๐๐ กิโลเมตร มีทางหลวงแผ่นดินสาย อยุธยา - ตาพระยา (ถนนธนะวิถี) ผ่านอำเภอตาพระยาไปสู่อำเภอละหานทราย จังหวัดบุรีรัมย์ ยาวประมาณ ๑๑๘ กิโลเมตร ที่ว่าการอำเภออยู่ห่างจากพรมแดน ไทย - สาธารณรัฐประชาธิปไตยกัมพูชาตรงหลักเขตที่ ๓๕ มีเนื้อที่ทั้งหมดประมาณ ๑,๑๐๐ ตารางกิโลเมตร มีเขตการปกครองติดต่อกับพื้นที่ข้างเคียงดังนี้

ทิศเหนือ	ติดต่อกับอำเภอละหานทราย จังหวัดบุรีรัมย์ และอำเภอครบุรี จังหวัดนครราชสีมา
ทิศใต้	ติดต่อกับอำเภอรัษฎาประเทศ จังหวัดปราจีนบุรี
ทิศตะวันออก	ติดต่อกับสาธารณรัฐประชาธิปไตยกัมพูชา
ทิศตะวันตก	ติดต่อกับอำเภอวัฒนานคร จังหวัดปราจีนบุรี

เอกสารนี้เป็นเอกสารที่สงวนไว้สำหรับการใช้งานเพื่อการศึกษาเท่านั้น ไม่อนุญาตให้นำไปใช้ประโยชน์ด้านการค้า

ไม่ว่ากรณีใดๆทั้งสิ้น อีกทั้งห้ามมิให้ดัดแปลงเนื้อหา และต้องอ้างอิงถึงเจ้าของเอกสารทุกครั้งที่มีการนำไปใช้

๓. ลักษณะภูมิประเทศ

อำเภอดงหลวงเป็นอำเภอชายแดน ลักษณะพื้นที่เป็นรูปสามเหลี่ยมเสกพื้นที่เป็นที่ราบระหว่างภูเขา ลาดเทไปทางทิศตะวันออกไปสู่สาธารณรัฐประชาธิปไตยประชาชนลาว มีภูเขาและป่าไม้มาก ภูเขาที่สำคัญ คือ

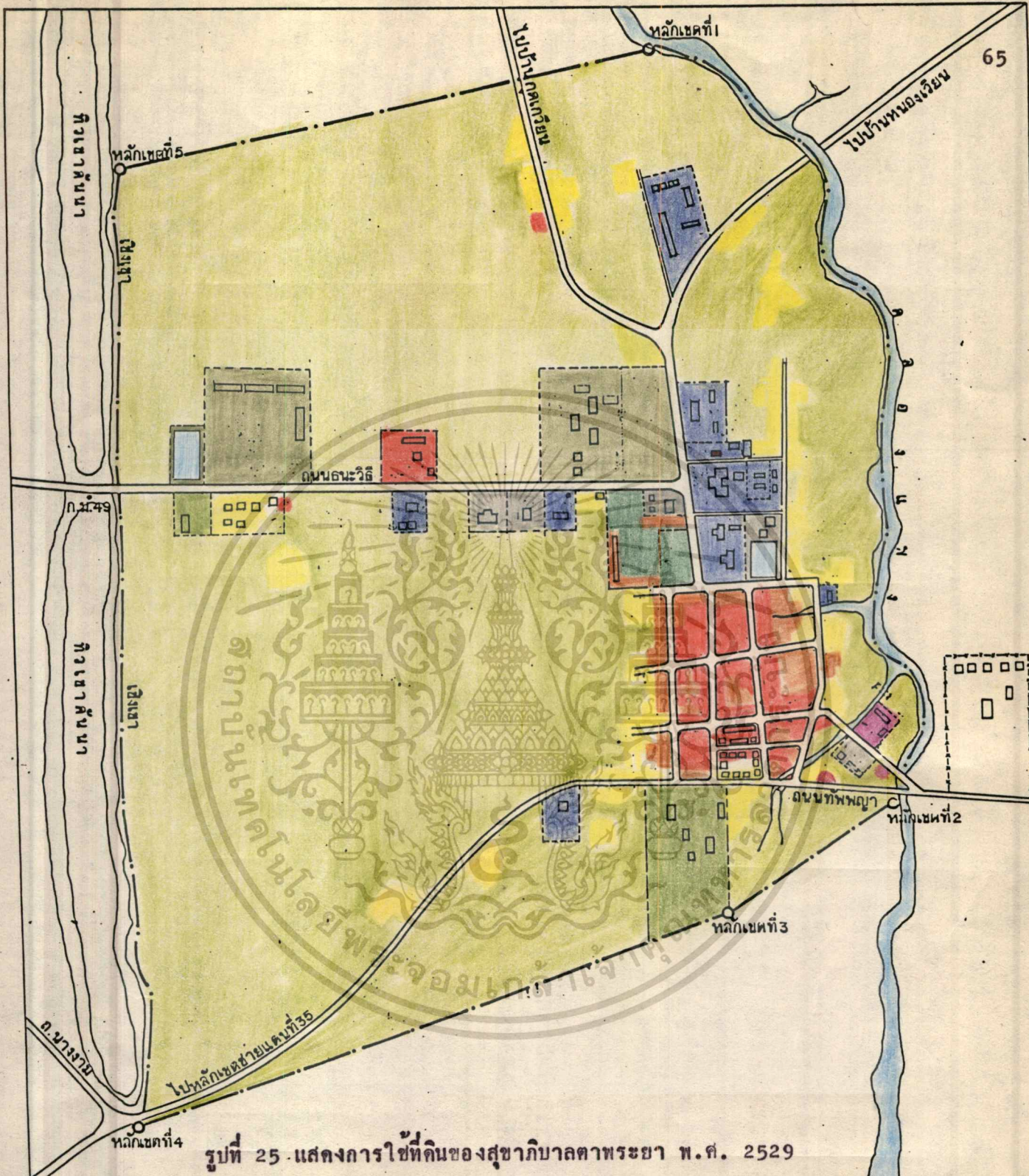
- เทือกเขามรพัต เป็นเส้นเขตแดนของอำเภอดงหลวง ทางทิศเหนือยาวจากทิศตะวันออกไปตะวันตก
- เขาสะแกกรังและเขาพรมนุษย์ ตั้งอยู่ห่างจากเขามรพัตลงมาทางใต้เล็กน้อย
- เทือกเขาคันเนา เป็นเทือกเขาเล็ก ๆ เริ่มจากเทือกเขากำแพงรัตนนครมาทางทิศตะวันออก และอยู่ถัดจากเขาสะแกกรังและเขาพรมนุษย์มาทางทิศใต้
- เขาค้างเข่า โสภน และเขาคาพรหม เป็นเทือกเขาสามลูกอยู่ติดต่อกัน เทือกเขานี้เริ่มจากเขตอำเภอดงหลวงไปทางทิศตะวันออกในท้องที่อำเภอดงหลวง และอยู่ถัดจากเขาคันเนาไปทางทิศใต้ สภาพพื้นที่ทั่วไปของอำเภอดงหลวงจึงเต็มไปด้วยป่าเขา ในเขตป่าสงวนแห่งชาติและป่าดงดิบโดยเฉพะเขาค้างเข่า อันเป็นที่ตั้งของ ศทก. เขาค้างเข่า ซึ่งเป็นศูนย์ที่ให้ความช่วยเหลือและทำนุบำรุงคนลาวแก่ชาวกัมพูชา

สภาพดินฟ้าอากาศ

อำเภอดงหลวงมีอากาศร้อนชื้น มีภูเขาและป่าไม้มาก แต่ก็มีสภาพแห้งแล้ง ฝนไม่ตกบ่อย จะตกบ้างก็มักจะไม่ต้องตามฤดูกาล พื้นดินเป็นทรายไม่เหมาะต่อการเกษตร จึงเป็นอุปสรรคสำคัญในการประกอบอาชีพการเกษตรของราษฎรในท้องที่อำเภอนี้

ลำน้ำสำคัญ อำเภอดงหลวงมีลำน้ำที่สำคัญ ๆ อยู่ ๔ สาย แต่เป็นลำน้ำเล็ก มีน้ำในเฉพาะฤดูฝนเท่านั้น ใช้ในการคมนาคมไม่ได้ คือ

๑. ลำห้วยสะโตน ต้นน้ำเกิดจากเทือกเขามรพัต ไหลผ่านตำบลตาพระยาตอนเหนือ (ปัจจุบันคือตำบลท้าวราษฎร์) ตำบลท้าวเสด็จ แล้วไหลเข้าสู่สาธารณรัฐประชาธิปไตยประชาชนลาว
๒. ลำห้วยยาง ต้นน้ำเกิดจากเทือกเขาวาซึ่งติดต่อกับเขตอำเภอดงหลวง ไหลผ่านตำบลท้าวราษฎร์ ตำบลท้าวเสด็จ แล้วไหลเข้าสู่สาธารณรัฐประชาธิปไตยประชาชนลาว




รูปที่ 25 แสดงการใช้ที่ดินของสุขาภิบาลตาพระยา พ.ศ. 2529

- | | | | |
|---|---|--|--|
| <input type="checkbox"/> บ้านพักอาศัยทั่วไป | <input type="checkbox"/> วัด โบสถ์ โรงเรียน | <input type="checkbox"/> ประปาไฟฟ้า โทรศัพท์
สถานีวิทยุคมนาคม | <input type="checkbox"/> สวนสาธารณะ |
| <input type="checkbox"/> บ้านรวมกันหนาแน่น
ห้องแถว | <input type="checkbox"/> โรงเรียน | <input type="checkbox"/> ท้องนา | |
| <input type="checkbox"/> สถานที่ราชการ | <input type="checkbox"/> ร้านค้าทั่วไป | <input type="checkbox"/> อุตสาหกรรมขนาดเล็ก | <input type="checkbox"/> อ่างเก็บน้ำ
คลอง |

ผังเขตสุขาภิบาลตาพระยา
อำเภอตาพระยา จังหวัดปราจีนบุรี

การใช้ที่ดิน พ.ศ. 2529



เอกสารนี้เป็นเอกสารที่สงวนไว้สำหรับการใช้งานเพื่อการศึกษาเท่านั้น ไม่สามารถนำไปใช้ประโยชน์อื่นใดได้
 1:7500

รูปที่ 26 แสดงลักษณะการใช้ที่ดินสุขาภิบาลตาพระยา พ.ศ. 2529



1



2



3



4



5



6



7



8

เอกสารนี้เป็นเอกสารที่สงวนไว้สำหรับการใช้งานเพื่อการศึกษาเท่านั้น ไม่อนุญาตให้นำไปใช้ประโยชน์ด้านการค้า

ไม่ว่ากรณีใดๆทั้งสิ้น อีกทั้งห้ามมิให้ดัดแปลงเนื้อหา และต้องอ้างอิงถึงเจ้าของเอกสารทุกครั้งที่มีการนำไปใช้

รูปที่ 27 แสดงลักษณะการใช้ที่ดินสุขภาพิบาลตาพระยา พ.ศ. 2529 (ต่อ)





9 10



11 12



13 14



15 16



เอกสารนี้เป็นเอกสารที่สงวนไว้สำหรับการใช้งานเพื่อการศึกษาเท่านั้น ไม่อนุญาตให้นำไปใช้ประโยชน์ด้านการค้า
ไม่ว่ากรณีใดๆทั้งสิ้น อีกทั้งห้ามมิให้ดัดแปลงเนื้อหา และต้องอ้างอิงถึงเจ้าของเอกสารทุกครั้งที่มีการนำไปใช้

๓. ลำห้วยคลองยาง ต้นน้ำเกิดจากเขาวงซึ่งติดต่อกับเขตอำเภอดงเจริญนครไทรโยคผ่านตำบล
ที่ราษี แล้วแยกมาตามลำเภอทองแดง ตำบลโคกสูง ไหลเข้าสู่สาธารณรัฐประชาธิปไตยกัมพูชา

๔. ลำห้วยคลองตะเคียน ต้นน้ำเกิดจากเทือกเขาอีต้างและเขาคาพรหมไหลผ่านตำบลหนอง
แวง แล้วไหลเข้าสู่สาธารณรัฐประชาธิปไตยกัมพูชา

นอกจากนี้แล้วในพื้นที่อำเภอยังมีอ่างเก็บน้ำ จำนวน ๓ แห่ง คือ อ่างเก็บน้ำคลองตะเคียน
ตั้งอยู่ตามสองฝั่งของ ตำบลหนองแวง เป็นอ่างเก็บน้ำที่รัฐบาลญี่ปุ่นได้สร้างขึ้นและมอบให้รัฐบาลไทย
เพื่อใช้บริการแก้อุทพยพชวากัมพูชา สทท. เขาอีต้าง และราษฎรไทย ในการบริโภคและเพื่อการเกษตร
อีกแห่งหนึ่งคือ อ่างเก็บน้ำห้วยส้มป่อย ตั้งอยู่บ้านทัพไทย ตำบลทัพเสด็จ ก่อสร้างโดยกรมชลประทาน
อ่างเก็บน้ำทั้งสองแห่งนี้ปัจจุบันยังใช้สำหรับการเกษตรได้ไม่มากนัก ดังนั้นทางกรมชลประทานจึงสร้าง
อ่างเก็บน้ำขึ้นอีกแห่งหนึ่ง คืออ่างเก็บน้ำห้วยยาง โดยการทำคันดินกั้นน้ำระหว่างเขาสะแกกรังและ
เขาต้นนา ผลการจัดสร้างจะช่วยเหลือเนื้อที่ทำนาได้ประมาณ ๓๐,๐๐๐ ไร่ จึงเป็นประโยชน์ในคัน
การเกษตร และเศรษฐกิจของชาวตาพระยา เป็นอย่างมาก

ทรัพยากรธรรมชาติ อำเภอตาพระยามีป่าไม้กระยาเลย เนื้อที่ ๑,๐๒๓.๕๖ ตารางกิโลเมตร

๔. ประชากร

จำนวนประชากร ตามหลักฐานทะเบียนราษฎร ซึ่งตรวจสอบแล้ว เมื่อวันที่ ๓ ตุลาคม ๒๕๒๕
มีจำนวนทั้งสิ้น ๔๘,๑๙๔ คน ๑๑,๐๑๑ ครอบครัว

การปกครอง

๑. การบริหารส่วนภูมิภาค แบ่งการปกครองออกเป็น ๖ ตำบล ๖๓ หมู่บ้าน คือ

ตำบลตาพระยา	มี ๘ หมู่บ้าน	ประชากร	๘,๕๑๖ คน
ตำบลที่ราษี	มี ๑๐ หมู่บ้าน	ประชากร	๖,๖๙๐ คน
ตำบลทัพเสด็จ	มี ๑๕ หมู่บ้าน	ประชากร	๑๐,๖๒๙ คน
ตำบลโคกสูง	มี ๑๑ หมู่บ้าน	ประชากร	๘,๑๐๔ คน
ตำบลหนองม่วง	มี ๖ หมู่บ้าน	ประชากร	๖,๕๘๙ คน
ตำบลหนองแวง	มี ๑๒ หมู่บ้าน	ประชากร	๑๓,๖๖๓ คน

สำหรับตำบลหนองแวง อันเป็นที่ตั้งของ ศทก. เขาอ้อก้าง มีรายละเอียดของประชากรในแต่ละหมู่บ้านดังนี้

หมู่ที่ ๑	ประชากร	๒,๖๒๐ คน	หมู่ ๒	ประชากร	๑,๓๒๒ คน
หมู่ที่ ๓	ประชากร	๕๕๗ คน	หมู่ ๔	ประชากร	๔๓๕ คน
หมู่ที่ ๕	ประชากร	๗๖๐ คน	หมู่ ๖	ประชากร	๑,๓๖๕ คน
หมู่ที่ ๗	ประชากร	๗๒๕ คน	หมู่ ๘	ประชากร	๓,๖๑๒ คน
หมู่ที่ ๙	ประชากร	๑,๑๑๓ คน	หมู่ ๑๐	ประชากร	๖๑๓ คน
หมู่ที่ ๑๑	ประชากร	๒๕๕ คน	หมู่ ๑๒	ประชากร	๕๐๖ คน
จำนวนทั้งสิ้น		๑๓,๑๗๓ คน			

ภาษาที่ประชาชนใช้พูดในตำบลต่าง ๆ

เนื่องจากประชากรส่วนใหญ่ของอำเภอตาพระยา มีเชื้อสายมาจากเขมร และ ชาวอีสาน ดังนั้นตามหมู่บ้านต่าง ๆ ใช้ภาษาพูดเป็นภาษาเขมรและภาษาอีสานเกือบครึ่งต่อครึ่ง ส่วนภาษากลาง จะมีใช้อยู่บ้างก็เฉพาะวงราชการและผู้ที่อาศัยอยู่ในเขตสุขาภิบาลเท่านั้น

๒. การบริหารส่วนท้องถิ่น อำเภอตาพระยามีสุขาภิบาล ๑ แห่ง คือสุขาภิบาลตาพระยา ที่ทำการสำนักงานตั้งอยู่ที่ว่าการอำเภอตาพระยา โดยประกาศกระทรวงมหาดไทย ลงวันที่ ๑๑ มิถุนายน ๒๕๐๗ มีพื้นที่ ๒.๘ ตารางกิโลเมตร ประชากรในเขตสุขาภิบาลตามหลักฐานทะเบียนราษฎร เมื่อวันที่ ๓๐ กันยายน ๒๕๒๙ มีจำนวน ๓,๕๕๔ คน เป็นชาย ๑,๖๕๔ คน เป็นหญิง ๑,๙๐๐ คน ขอบเขตของสุขาภิบาลตาพระยามีเขตดังต่อไปนี้

ด้านเหนือ ตั้งแต่หลักเขตที่ ๑ ซึ่งตั้งอยู่ริมคลองแขวงค้ำพิศใต้ ห่างจากศูนย์กลางถนนธนวิถี สายอรัญประเทศ - ตาพระยา ไปทางทิศตะวันออก ๔๕๐ เมตร เส้นเขตคือเส้นกึ่งกลางคลองแขวง ไปทางทิศตะวันออกถึงหลักเขตที่ ๒ ซึ่งตั้งอยู่เชิงสะพานไม้สะพานที่ ๒ ของทางสายตาพระยา - สันล่อจ้งนี้

ด้านตะวันออก จากหลักเขตที่ ๒ เป็นเส้นตรงไปจดหลักเขตที่ ๓ ซึ่งตั้งอยู่ที่มุมรั้วทางตะวันออกเฉียงเหนือของวัดตาพระยา และจากหลักเขตที่ ๓ เป็นเส้นตรงไปทางทิศใต้ไปจดเลขหลักที่ ๔ ซึ่งตั้งอยู่ตรงสุดทิวเขากันนา ด้านตะวันออกของทางสายตาพระยาไปหลักเขตแดนที่ ๓๕-๓๖

เอกสารนี้เป็นเอกสารที่สงวนไว้สำหรับการใช้งานเพื่อการศึกษาเท่านั้น ไม่อนุญาตให้นำไปใช้ประโยชน์ด้านการค้า

ไม่ว่ากรณีใดๆทั้งสิ้น อีกทั้งห้ามมิให้ดัดแปลงเนื้อหา และต้องอ้างอิงถึงเจ้าของเอกสารทุกครั้งที่มีการนำไปใช้

บ้านไต้ จากหลักเขตที่ ๔ ถัดตามเส้นแบ่งสันเขาคันทนาไปทางทิศตะวันตก ผ่านถนนธนบุรี
ตรงหลัก กม.๔๘ สายอรัญประเทศ - ตาพระยา ไปจกหลักเขตที่ ๕ ซึ่งตั้งอยู่กลางสันเขาคันทนา ห่าง
จากศูนย์กลางถนนธนบุรี ไปทางทิศตะวันตก ๖๕๐ เมตร

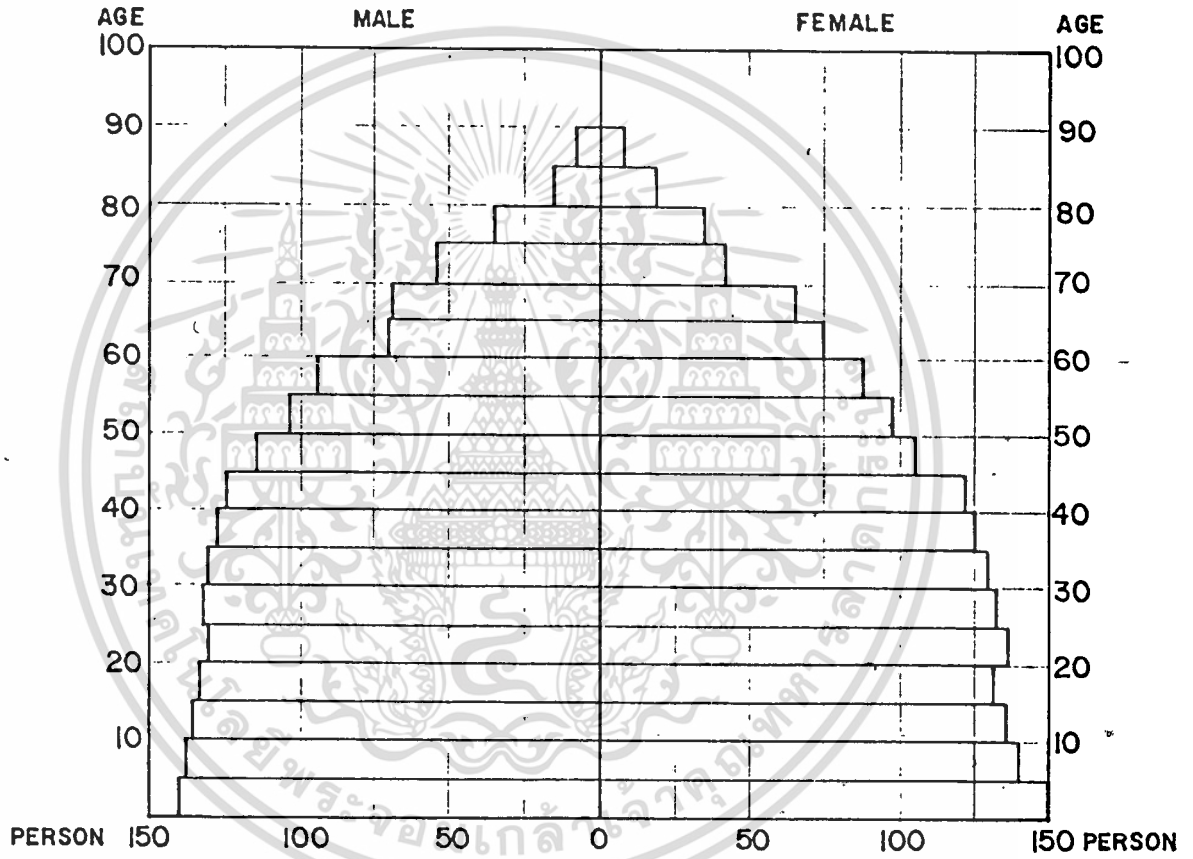
บ้านตะวันตก จากหลักเขตที่ ๕ เป็นเส้นตรงตามเส้นเขตที่ดินของที่ดินราชพัสดุ ไปทางทิศ
เหนือ ไปบรรจบหลักเขตที่ ๑ ดังปรากฏตามแผนที่ท้ายประกาศนี้

ประชากรอำเภอตาพระยา ปี ๒๕๒๕ - ปี ๒๕๒๙

ปี.ศ.	จำนวน	ชาย	หญิง
๒๕๒๙	๔๘,๗๙๔	๒๓,๕๔๔	๒๕,๒๕๐
๒๕๒๘	๔๗,๓๙๙	๒๓,๙๓๖	๒๔,๔๖๓
๒๕๒๗	๔๕,๖๙๒	๒๓,๕๒๑	๒๒,๑๗๑
๒๕๒๖	๔๓,๙๐๕	๒๒,๖๒๕	๒๑,๒๘๐
๒๕๒๕	๔๑,๐๕๐	๒๑,๕๒๔	๑๙,๖๒๕

ประชากรในเขตสุขาภิบาลตาพระยา ปี ๒๕๒๕ - ปี ๒๕๒๙

ปี.ศ.	จำนวน	ชาย	หญิง
๒๕๒๙	๓,๕๘๔	๑,๗๕๔	๑,๘๓๐
๒๕๒๘	๓,๓๓๕	๑,๖๗๙	๑,๖๕๖
๒๕๒๗	๓,๒๐๖	๑,๖๑๘	๑,๕๘๘
๒๕๒๖	๓,๑๖๘	๑,๕๙๕	๑,๕๗๓
๒๕๒๕	๓,๐๙๕	๑,๕๖๒	๑,๕๓๓



รูปที่ 28 ปริมาณประชากร เขตสุขภาพภอลอำเภอตาพระยา

เอกสารนี้เป็นเอกสารที่สงวนไว้สำหรับการใช้งานเพื่อการศึกษาเท่านั้น ไม่อนุญาตให้นำไปใช้ประโยชน์ด้านการค้า
ไม่ว่ากรณีใดๆทั้งสิ้น อีกทั้งห้ามมิให้ดัดแปลงเนื้อหา และต้องอ้างอิงถึงเจ้าของเอกสารทุกครั้งที่มีการนำไปใช้

๕. การคมนาคม

ก. การคมนาคมติดต่อระหว่างอำเภอกับจังหวัด ใช้การคมนาคมโดยทางบกตามทางหลวงแผ่นดิน สายอรัญประเทศ - ตาพระยา (ถนนธนะวีถี ระยะทาง ๕๐ กิโลเมตร) และทางหลวงแผ่นดิน สายอรัญประเทศ - ปราจีนบุรี (ถนนสุวรรคต ระยะทาง ๑๕๐ กิโลเมตร) รวมระยะทาง ๒๐๐ กิโลเมตร ใช้เวลาเดินทางประมาณ ๓ - ๔ ชั่วโมง สภาพทางเป็นถนนลาดยางตลอดสาย

ข. การคมนาคมติดต่อระหว่างอำเภอกับตำบลหมู่บ้าน ใช้การคมนาคมทางบกตามถนนสายสำคัญ ๆ ที่สามารถไปการได้ทุกฤดูกาล จำนวน ๑๑ สาย คือ

๑. ถนนสายบ้านโคกเพ็ริก - บ้านทัพไทย ความยาวประมาณ ๑๖ กิโลเมตร สภาพถนนลาดยางตลอดสาย

๒. ถนนสายบ้านโคกเพ็ริก - บ้านสันล่อซ่ง ความยาวประมาณ ๑๕ กิโลเมตร สภาพถนนลาดยางบางส่วนที่เหลือเป็นลูกรัง

๓. ถนนสายบ้านโคกกลาง - บ้านกะสัง ความยาวประมาณ ๑๙.๕ กิโลเมตร สภาพถนนเป็นลูกรังตลอดสาย

๔. ถนนสายบ้านแก้วเพชรพลอย - บ้านเขาพระสุรโรฒ ความยาวประมาณ ๓๐ กิโลเมตร สภาพถนนเป็นลูกรังตลอดสาย

๕. ถนนสายบ้านโคกกลาง - บ้านหนองสีกแว่น ความยาวประมาณ ๑๘ กิโลเมตร สภาพถนนเป็นลูกรังตลอดสาย

๖. ถนนสายบ้านกุศุเตย - ห้างงานชลประทานห้วยยาง ความยาวประมาณ ๑๕ กิโลเมตร สภาพถนนเป็นลูกรังตลอดสาย

๗. ถนนสายตาพระยา - ช้องตะโก ความยาวประมาณ ๒๐ กิโลเมตร เป็นทางหลวงแผ่นดินสายไปสู่อำเภอละหานทราย สภาพถนนลาดยางตลอดสาย

๘. ถนนสายบ้านหนองแวง - บ้านโนนหมากมุ่น ความยาวประมาณ ๑๒ กิโลเมตร สภาพถนนลาดยางตลอดสาย

๙. ถนนสายบ้านหนองแอก - บ้านโนนหมากมุ่น ความยาวประมาณ ๑๓ กิโลเมตร
สภาพถนนลาดยางตลอดสาย

๑๐. ถนนสายบ้านหนองแวง - บ้านผาสุข ความยาวประมาณ ๑๐ กิโลเมตร สภาพถนน
เป็นลูกรังตลอดสาย

๑๑. ถนนสายบ้านนางงาม - บ้านทัพเยี่ยม - บ้านโคกสูง ความยาวประมาณ ๑๔
กิโลเมตร สภาพถนนเป็นลูกรัง ลาดยางเฉพาะในเขตชุมชน

นอกจากนี้ยังมีถนนเข้าหมู่บ้านทุกหมู่บ้าน แทรกชนคจะสัญจรได้ในฤดูแล้ง ส่วนฤดูฝน
ก็พอสัญจรได้แต่ไม่สะดวกนัก

๖. การเศรษฐกิจและการอาชีพ

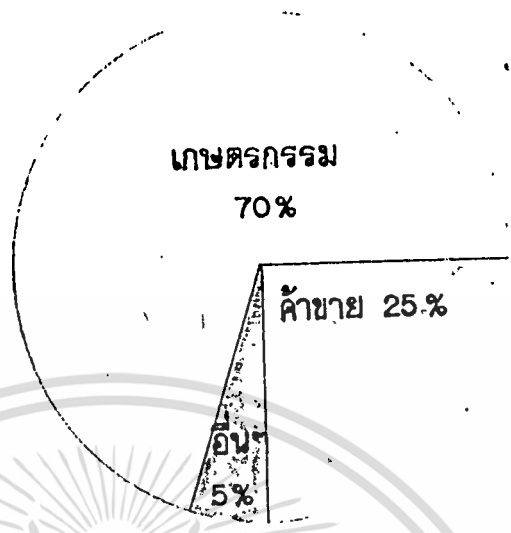
๑. การเกษตรกรรม

อำเภอดำรงวิทยามีการทำนาเป็นอาชีพหลัก มีพื้นที่นา ๑๘๘,๒๖๖ ไร่ แต่เนื่องจากพื้นที่เป็นที่
ราบสูง เป็นดินทราย การทำนาต้องอาศัยน้ำฝนแต่เพียงอย่างเดียว นอกจากนี้มีการทำสวน ทำไร่ ใน
เนื้อที่ประมาณ ๒๕,๖๘๖ ไร่

๒. การอุตสาหกรรม มีโรงสีข้าวขนาดเล็ก ๖๖ โรง ตั้งอยู่ตำบลตาพระยา ๑๖ โรง
ตำบลโคกสูง ๕๔ โรง และตำบลทัพเสด็จ ๖ โรง

๓. การณิชยกรรม ส่วนมากมีร้านค้าใหญ่ ๕๐ ร้าน ส่วนแอกนั้นเป็นร้านค้าเล็ก ๆ น้อย ๆ
ส่วนมากเป็นร้านค้าของคนไทย

พื้นที่ภูมิประเทศ ของอำเภอดำรงวิทยา มีลักษณะคล้ายคลึงกับภาคอีสาน จึงอาจเรียกว่า
อีสานใต้ ซึ่งอยู่บริเวณในเข็กส่วนเหนือของอำเภอทั้งหมด อาชีพที่ควรประกอบที่เมาะสมคือ การสหกรณ์
โคนมและโคนเนื้อ การปลูกหม่อนเลี้ยงไหม และการปลูกอ้อยผลิตน้ำตาล



รูปที่ 29 กราฟแสดงอาชีพประชากรในเขตสุขาภิบาลตาพระยา



รูปที่ 30 กราฟแสดงอาชีพประชากรในอำเภอตาพระยา

๘. การสาธารณสุข

๑. โรงพยาบาลของรัฐ ขนาด ๑๐ เตียง	จำนวน	๑	แห่ง
๒. สถานีอนามัย	"	๑๒	แห่ง
๓. สถานบริการสาธารณสุขชุมชน	"	๑๑	แห่ง
๔. สำนักงานมาลาเรีย (ส่วนมาลาเรียที่ ๖)	"	๑	แห่ง
๕. แพทย์แผนปัจจุบัน	"	๑	แห่ง
๖. ร้านขายยาประเภท ข.	"	๓	ร้าน
๗. มี ผสส.อสม.กระจายอยู่ใน ๖๓ หมู่บ้าน	"	๓๖๕	คน

๘. การสาธารณสุขโลก

๑. ไฟฟ้า มีไฟฟ้าใช้แล้ว ๕ ตำบล ในพื้นที่ทั้งหมด ๕ ตำบล แต่ยังไม่มีครบทุกตำบล หมู่บ้าน เนื่องจากบางหมู่บ้านอยู่ห่างไกลมาก การลงทุนปักเสาไฟฟ้าสายต้องใช้เงินจำนวนมาก
๒. การประปา มีใช้เฉพาะในเขตสุขาภิบาล ดำเนินการโดยการประปาของสุขาภิบาลคาพระยา แต่ประสบปัญหาเกี่ยวกับแหล่งน้ำไม่คอยเพียงพอในฤดูแล้ง
๓. อื่น ๆ เช่น รถยนต์โดยสารประจำทางจากหมู่บ้านถึงตลาด มีอยู่บางบางตำบล แต่ยังไม่ทั่วถึงและมากพอ

๙. การติดต่อสื่อสาร

๑. การติดต่อทางไปรษณีย์ มีที่ทำการไปรษณีย์โทรเลข ๑ แห่ง
๒. การติดต่อทางโทรศัพท์ มีใช้เฉพาะในเขตสุขาภิบาล
๓. การติดต่อทางวิทยุ สามารถติดต่อ
 - ระหว่างอำเภอ - จังหวัด
 - ระหว่างอำเภอ - ตำบล

๑๐. การศึกษาและการศาสนา

- ๑๐.๑ การศึกษา มีโรงเรียนรวม ๔๑ แห่ง

๑. โรงเรียนของกรมสามัญศึกษา ๑ โรงเรียน จำนวนนักเรียน ๑,๒๔๕ คน

ครู ๗๐ คน

๒. โรงเรียนประถมศึกษา ๔๐ โรงเรียน จำนวนนักเรียน ๑๑,๘๖๑ คน ครู ๔๕๕ คน

๑๐.๒ การศึกษา ประชาชนส่วนใหญ่นับถือศาสนาพุทธ และมีวัดพุทธศาสนา ๕ แห่ง
สำนักสงฆ์ ๗ แห่ง โบสถ์หรือศาสนาอื่นไม่มี

- | | | | |
|--------------------------|-------|---|------|
| - วัดในพระพุทธศาสนา | จำนวน | ๕ | วัด |
| - สำนักสงฆ์และที่พักสงฆ์ | " | ๗ | แห่ง |
| - ศาลเจ้า | " | ๑ | แห่ง |

๑๑. วัฒนธรรมและขนบธรรมเนียมประเพณี

สภาพทางสังคมของอำเภอตาพระยายังมีลักษณะสังคมชนบทเด่นชัด ประชากรยังมีการติดต่อเอื้อเฟื้อเพื่อช่วยเหลือซึ่งกันและกันอยู่ มีการติดต่อสัมพันธ์กันในทางเครือญาติเป็นส่วนใหญ่ แต่ก็มียอมรับคนต่างถิ่นที่เข้ามาตั้งหลักฐานเป็นอย่างดี เนื่องจากชาวตาพระยาเป็นพื้นที่มีเชื้อสายมาจากเขมรและชาวอีสาน ดังนั้น ขนบธรรมเนียมประเพณีต่าง ๆ ยังมีการปฏิบัติตามขนบธรรมเนียมประเพณีเขมรและชาวอีสานอยู่บ้าง แต่ขณะนี้ลักษณะกึ่งกลางไคคอย ๆ เปลี่ยนแปลงมาปฏิบัติตามขนบธรรมเนียมประเพณีและวัฒนธรรมไทยบ้างแล้ว ส่วนวัฒนธรรมตะวันตกที่เข้ามาแทนวัฒนธรรมดั้งเดิมก็มีอยู่บ้างในกลุ่มของคนรุ่นหนุ่มสาว คือวัฒนธรรมทางการแต่งกาย แต่ก็ไปในลักษณะที่เรียบง่ายไม่ยึดถือวัฒนธรรมอันดีของไทย

๑๒. สภาพปัญหาทั่วไปของอำเภอตาพระยา

๑๒.๑ ปัญหาชายแดน

หลังจากที่ประเทศกัมพูชา ได้มีการสู้รบระหว่างแนวร่วมเขมรสังคมนิยมและทหารทำให้มีผู้อพยพชาวกัมพูชาเข้ามาอาศัยในประเทศไทยเป็นจำนวนมาก และทางราชการไม่สามารถดำเนินการหลักถิ่นได้เป็นผลสำเร็จประการหนึ่ง อีกประการหนึ่งทำให้ทางราชการต้องรับภาระเกี่ยวกับผู้อพยพที่เข้ามาอยู่ศูนย์พักชั่วคราว เขาอีด่าง เมื่อแรกเข้ามา มีจำนวนถึง ๑๐๐,๐๐๐ คนเศษ แม้ในปัจจุบันจะมีองค์การต่างประเทศเข้าช่วยเหลือจัดส่งไปยังประเทศที่สาม แต่ยังไม่ปรากฏว่า

มีผู้อพยพหลบหนีเข้ามาอยู่เนื่อง ๆ นอกจากนี้ยังได้มีราษฎรกัมพูชาจำนวนมากซึ่งอาศัยตามแนวชายแดน ซึ่งเป็นเหตุให้เกิดอันตรายต่อความมั่นคงของประเทศชาติ ทั้งยังทำให้เกิดปัญหาเกี่ยวกับตลาดมืด การค้าชายชายแดน และมีปัญหาเกี่ยวกับการลักลอบส่งยุทธปัจจัย ปัญหาอาชญากรรม ปัญหาการปกครอง การเมืองและเศรษฐกิจ ปัญหาเหล่านี้อาจจะเป็นอันตรายต่อความมั่นคงของประเทศชาติในอนาคตได้

อำเภอดงหลวง พิจารณาเห็นว่ารัฐบาลควรดำเนินนโยบายและเจรจาทางการทูตกับกัมพูชา ตลอดจนตกลงแก้ไขปัญหาย้ายแดนให้แน่นอน และจะต้องให้ทุกหน่วยงาน ทุกฝ่ายร่วมสักระหว่างการค้าชายชายแดนอย่างมีประสิทธิภาพและอย่างไถผล โดยหน่วยเหนือต้องถือว่าปัญหาการค้าชายชายแดนเป็นปัญหาระดับชาติที่จำเป็นต้องแก้ไขอย่างเร่งด่วน ขณะเดียวกัน ก็หันมาปรับปรุงและส่งเสริมโครงการปลูกพืชผักของราษฎรไทย โดยเฉพาะที่อยู่รอบ ๆ ศูนย์ฯ เขาอีตาง ให้มีการทำการเกษตรอย่างไถผล เพื่อเป็นแหล่งป้อนเสบียงแก่ศูนย์ฯอย่างเพียงพอ เพื่อเป็นการช่วยยุงฐานะทางเศรษฐกิจของราษฎรไทย เพราะความต้องการและเงินจัดซื้อ มีอย่างมากมายอยู่แล้ว จาก และเพื่อให้ประเทศชาติอยู่รอดปลอดภัยมีความมั่นคงของเสถียรภาพ และยังเป็นการแก้ภาพพจน์ที่ดีของรัฐบาลต่อประชาชนชาวไทยที่มีต่อรัฐบาลและชาวกัมพูชาอีกด้วย

๑๒.๒ ปัญหาเกี่ยวกับผู้อพยพรายคอมมิวนิสต์

เนื่องจากสภาพพื้นที่ภูมิประเทศเป็นป่าเขา จึงมี ผ.ก.ค. อาศัยปฏิบัติงานอยู่เป็นจำนวนมาก ในแถบเทือกเขาบรรทัดเป็นที่ตั้งกองกำลังซ่องสุมผู้คนและขยายวงที่จะเข้าคุมหมู่บ้านเพื่อหาเสบียงอาหารและมักโจมตีเจ้าหน้าที่ของรัฐบาลและประชาชน ทำให้ราษฎรเกิดความเกรงกลัว

แต่ในปัจจุบัน เนื่องจากความร่วมมือทางทหาร ตำรวจ และพลเรือนโดยเฉพาะการส่งเสริมให้ชาวบ้านมีส่วนร่วมในการคุ้มครองตนเอง ตาม โครงการ อ.ท.ป. ทำให้การปฏิบัติงานของฝ่ายตรงข้ามลดน้อยลงตามลำดับ

๑๒.๓ ปัญหาด้านเศรษฐกิจ

อุปสรรคสำคัญ คือในเรื่องอาชีพอุปสรรคสำคัญในการเพิ่มพูนรายได้ ของประชาชนในขณะนี้ได้แก่ เพราะราษฎรขาดแคลนน้ำในการเพาะปลูก การส่งวนป่าที่มีใช้แหล่งล่าสัตว์ ทำให้ราษฎรขาดที่ในการทำมาหากิน เมื่อทางการประกาศเป็นเขตป่าสงวน ราษฎรก็ขาดที่ทำกิน

เมื่อทางราชการส่งเสริมให้ปลูกพืชไร่และทำสวน แต่การถางป่าทำกินเป็นการกระทำผิด พ.ร.บ ป่าไม้ ซึ่งสภาพความเป็นจริงกับกฎหมายยังขัดแย้งกันอยู่

๑๒.๔ ปัญหาบ้านอนามัย

อำเภอดาพระยาเป็นท้องที่ที่มีสถิติโรคภัยไข้เจ็บสูง ประชาชนมีสุขภาพอนามัยไม่ดีเป็นส่วนใหญ่ จึงเห็นสมควรให้รัฐบาลเอาใจใส่เกี่ยวกับการรักษาพยาบาลแก่ประชาชนในแถบพื้นที่ชายแดนใหม่มากกว่าที่เป็นอยู่

๑๒.๕ ปัญหาการพัฒนาด้านสังคม

การปรับปรุงสถานที่ราชการของอำเภอให้สวยงาม ข้าราชการมีที่กักอาศัยเพียงพอ มีการปรับปรุงเขตสุขภาพโดยการจัดให้มีน้ำประปาเพื่อบริโภคและใช้สอย ทั้งนี้เพื่อเป็นเครื่องเปรียบเทียบให้เห็นความแตกต่างของเขตประเทศไทย กับประเทศสาธารณรัฐประชาธิปไตยกัมพูชา จะทำให้คนไทยเชื้อชาติเขมรภูมิใจในมาตุภูมิของตน เกิดความรักและหวงแหนแผ่นดินไทย รักชาติ ศาสนา พระมหากษัตริย์ ทุกคน

๑๓.๖ โครงการส่งเสริมกลุ่มการเกษตรหมู่บ้านตามแนวชายแดน

คำสั่งกองกำลังบูรพา ที่ ๒๘๕/๒๕๒๙ สั่ง ณ วันที่ ๒๔ มิถุนายน ๒๕๒๙ กวญ ศูนย์อำนวยการร่วมกองบัญชาการทหารสูงสุด มีความมุ่งหมายที่จะให้กองกำลังบูรพา สัมผัสสนับสนุนให้ประชาชนบริเวณอำเภอชายแดน ปลูกผักผลไม้และเลี้ยงสัตว์ ส่งให้กับศูนย์อพยพในพื้นที่รับผิดชอบ โดยมุ่งหวังที่จะให้ประชาชนชายแดนได้รับผลประโยชน์อย่างแท้จริง เพื่อเป็นการพัฒนาสภาพเศรษฐกิจ และพัฒนาคุณภาพชีวิตของประชาชนบริเวณชายแดน

ดังนั้น กองกำลังบูรพาจึงได้จัดตั้งโครงการส่งเสริมกลุ่มการเกษตร หมู่บ้านตามแนวชายแดน ดังนี้

๑. ความมุ่งหมาย

- ๑.๑ เพื่อเป็นการช่วยเหลือราษฎรผู้ยากจนที่ได้รับผลกระทบกระเทือนจาก -
สงครามความมั่นคงอำเภอชายแดนให้มีอาชีพได้ตลอดจนมีการพัฒนาคุณภาพชีวิตที่ดีขึ้น

๑.๒ เพื่อชักจูงและช่วยเหลือให้มีการรวมตัวเป็นกลุ่มให้เงินหมุนเวียนใน
การจัดอุปกรณ์เมล็ดพันธุ์ วัสดุสัตว์ ปุ๋ย ยารักษาแมลง ควบคู่ไปกับการส่งเสริมทางด้านวิชาการ

๑.๓ เพื่อเป็นการส่งเสริมและเพิ่มผลผลิตทางด้านการเกษตรในเขตชาย
แดนทุรกันดารและพื้นที่ยากจนห่างไกลในพื้นที่ปฏิบัติงานของ กองกำลังบูรพา

๑.๔ เพื่อเป็นการแก้ไขให้ห้หากการตลาด ซึ่งจะทำให้กลุ่มเกษตรกรได้รับ
ประโยชน์ทางด้านการผลิตและการขายอย่างแท้จริง

๑.๕ เพื่อก่อให้เกิดการปฏิบัติงานและการประสานงานร่วมกัน ระหว่าง
หน่วยงานของรัฐบาลองค์การกุศลต่าง ๆ และองค์การของเอกชนเข้าด้วยกันอันจะก่อประโยชน์สูงสุด
ต่อประชาชน

เนื่องจากชุมชนอำเภอตาพระยา เป็นชุมชนที่อยู่ใกล้กับศูนย์ฯ เขาอีค้าง มากที่สุดเพราะเป็น
ที่ตั้งของศูนย์ฯ เขาอีค้าง ซึ่งทำให้เกิดผลกระทบต่อชุมชนเวกทั้งด้านเศรษฐกิจ สังคมและกายภาพ
เพราะชาวกัมพูชาที่พำนักอาศัยภายในศูนย์ฯ จำเป็นต้องพึ่งและต้องการอาหารในการดำรงชีวิต ฉะนั้นชุมชน
ตาพระยาจะต้องเป็นแหล่งที่ป้อนผลผลิตทางการเกษตร ทั้งพืชและสัตว์เข้าสู่ศูนย์ฯ โดยมี UNHCR
และองค์การระหว่างประเทศเป็นผู้รับซื้อเพื่อส่งเขาไปบริการแก่ชาวกัมพูชา ภายในศูนย์ฯ เขาอีค้าง
ภายใต้การสนับสนุนจากกองกำลังบูรพา จากโครงการดังกล่าวซึ่งจะเป็นผลดียิ่งต่อชุมชนตาพระยา
ทางด้านเศรษฐกิจและสังคม

๓.๒ การศึกษาข้อมูลเกี่ยวกับนโยบายเศรษฐกิจสังคมและกายภาพ ของ สทท. เขาอีค้าง

๓.๒.๑ ค่านโยบาย

๓.๒.๑.๑ นโยบายของรัฐบาลในการกำหนดมาตรการต่อผู้อพยพ

๑. มติคณะรัฐมนตรี เมื่อวันที่ ๓ มิถุนายน ๒๕๑๘ รัฐบาลได้กำหนดมาตรการ
ปฏิบัติต่อผู้อพยพ จากลาว เวียดนาม และกัมพูชา ไว้สรุปได้ดังนี้คือ

๑.๑ ไม่พึงประสงค์ให้ผู้อพยพหนีภัยเข้ามาในราชอาณาจักร ถ้าหากผู้อพยพ
หนีภัยเข้ามา ให้ผลักดันออกไปให้เร็วที่สุด ถ้าไม่สามารถจะผลักดันออกไปได้ให้ควบคุมไว้ในศูนย์รับผู้
อพยพ

เอกสารนี้เป็นเอกสารที่สงวนไว้สำหรับการใช้งานเพื่อการศึกษาเท่านั้น ไม่อนุญาตให้นำไปใช้ประโยชน์ด้านการค้า
ไม่ว่ากรณีใดๆทั้งสิ้น อีกทั้งห้ามมิให้ดัดแปลงเนื้อหา และต้องอ้างอิงถึงเจ้าของเอกสารทุกครั้งที่มีการนำไปใช้

๑.๒ ผู้อพยพที่เข้ามาในราชอาณาจักร จะต้องไปรายงานตัวและอยู่ในความควบคุมของศูนย์รับผู้พลัดถิ่นในกำหนด ๒๐ วัน (นับตั้งแต่วันที่ ๑๕ กรกฎาคม ๒๕๖๔ เป็นต้นไป) บุคคลที่ไปรายงานตัวแล้วเข้ามาอยู่ในศูนย์รับผู้พลัดถิ่นจะได้รับการปฏิบัติในฐานะผู้พลัดถิ่น บุคคลที่ไม่ยอมเข้าไปอยู่ในศูนย์รับผู้พลัดถิ่น ถือว่าเป็นบุคคลหลบหนีเข้าเมือง จะต้องถูกดำเนินคดีและลงโทษตามกฎหมาย

๑.๓ ให้ทำการปลดอาวุธในกรณีของผู้พลัดถิ่นที่นำอาวุธยุทโธปกรณ์ติดตัวมา ถ้าเป็นอาวุธที่ใช้ในราชการสงครามให้นำไปมอบให้หน่วยทหารในพื้นที่นั้น ถ้าเป็นอาวุธส่วนตัวให้นำส่งกองกำกับการตำรวจภูธรเก็บรักษาไว้

๑.๔ ให้กระทรวงมหาดไทยกำหนดขึ้นที่ควบคุม โดยจัดตั้งศูนย์รับผู้พลัดถิ่นตามจังหวัดชายแดนใต้ของผู้พลัดถิ่นโดยอาศัยชั่วคราว เพื่อมนุษยธรรมตามหลักปฏิบัติตามกฎหมายระหว่างประเทศ และให้ดำเนินการป้องกันภัยเกี่ยวกับผู้พลัดถิ่น

๑.๕ ให้กระทรวงการต่างประเทศติดต่อกับประเทศต่าง ๆ หรือองค์การระหว่างประเทศและติดต่อกับรัฐบาล เวียดนามและกัมพูชา เพื่อให้ประเทศนั้น รับผู้พลัดถิ่นไปอยู่ในประเทศของตน

๒. มติคณะรัฐมนตรี เมื่อวันที่ ๑ กันยายน ๒๕๖๔ หลังจากที่ได้นำดำเนินการต่อผู้พลัดถิ่นตามนโยบายที่กำหนดไว้มาเป็นระยะเวลาพอสมควรแล้ว รัฐบาลได้กำหนดนโยบายต่อผู้พลัดถิ่นใหม่ หอสรูปได้ดังต่อไปนี้

๒.๑ ให้ปฏิบัติตามมติคณะรัฐมนตรี เมื่อวันที่ ๓ มิถุนายน ๒๕๖๔ เรื่องมาตรการปฏิบัติต่อผู้พลัดถิ่นจาก ลาว เวียดนาม และกัมพูชา

๒.๒ ให้พยายามรวบรวมผู้พลัดถิ่นที่อยู่นอกศูนย์อพยพเข้าในศูนย์ รับผู้พลัดถิ่นทั้งหมด จัดทำบัตรประจำตัวและทะเบียนผู้พลัดถิ่นให้เรียบร้อย

๒.๓ ให้พยายามส่งผู้พลัดถิ่นออกไปนอกราชอาณาจักรให้มากที่สุดเท่าที่จะทำได้

๒.๔ ในระหว่างที่ผู้พลัดถิ่นอยู่ในศูนย์รับผู้พลัดถิ่น ให้ใช้แรงงานผู้พลัดถิ่นช่วยเหลือในการปรับปรุงและพัฒนาศูนย์รับผู้พลัดถิ่น เช่น การสุขาภิบาล การจัดระเบียบ การปกครอง การรักษาการณ ์ ตลอดจนให้การศึกษาและการพัฒนาอาชีพให้ผู้พลัดถิ่นมีอาชีพเลี้ยงตัวเองได้พอสมควร

๒.๕ ให้มีการสอนภาษาไทย วัฒนธรรม ระเบียบประเพณี และอนุญาติในการสอนภาษาประจำชาติของผู้อพยพ ภาษาอังกฤษ หรือฝรั่งเศส หน้าที่พลเมือง และศีลธรรมภายในศูนย์รับผู้อพยพได้

๒.๖ ให้ผู้อพยพได้มีอาชีพเลี้ยงตัวภายในศูนย์รับผู้อพยพเพื่อให้ผู้อพยพได้ช่วยตัวเองได้ เป็นการลดภาระในการเลี้ยงดูให้มากที่สุด

๓. มติคณะรัฐมนตรี เมื่อวันที่ ๓๑ สิงหาคม ๒๕๒๐ ได้เห็นชอบในการดำเนินการทอผู้อพยพจาก ลาว เวียดนาม กัมพูชา ที่เข้ามาในราชอาณาจักรไทย ตามความตกลงฉบับที่ สอง กับ เมื่อวันที่ ๒๒ กรกฎาคม ๒๕๒๐ เกี่ยวกับหลักการแบ่งแยกผู้อพยพโดยสุจริตออกจากผู้ไม่สุจริตและอำนาจอธิปไตยของไทย ที่จะกำหนดกระบวนการคัดเลือกผู้อพยพโดยยึดถือมาตรการสกัดกั้นและผลักดันผู้อพยพเป็นหลักปฏิบัติ

๔. นโยบายของรัฐบาล เมื่อวันที่ ๑๙ ตุลาคม ๒๕๒๒ กำหนดให้การช่วยเหลือผู้อพยพที่เข้ามาในราชอาณาจักรทั้งทางบกและทางเรืออย่างจริงจัง โดยยึดหลักมนุษยธรรมตามกฎบัตรสหประชาชาติอย่างเต็มที่

ที่มา ศูนย์ดำเนินการเกี่ยวกับผู้อพยพ, สำนักงาน ผู้อพยพชาวอินโดจีนในประเทศไทย พ.ศ. ๒๕๒๖ กรุงเทพฯ, เป็นเอกสารพิมพ์ ๒๕๒๖, หน้า ๓ - ๔



รูปที่ 31 การเรียนการสอน และ การค้นคว้าในห้องสมุด



เอกสารนี้เป็นเอกสารที่สงวนไว้สำหรับการใช้งานเพื่อการศึกษาเท่านั้น ไม่อนุญาตให้นำไปใช้ประโยชน์ด้านการค้า
ไม่ว่ากรณีใดๆทั้งสิ้น อีกทั้งห้ามมิให้ดัดแปลงเนื้อหา และต้องอ้างอิงถึงเจ้าของเอกสารทุกครั้งที่มีการนำไปใช้

๓.๒.๑.๒ การให้ความร่วมมือขององค์การระหว่างประเทศ

ในการดำเนินงานเกี่ยวกับปัญหาผู้พลัดถิ่นจากอินโดจีน ของรัฐบาลไทยนี้ ประเทศไทยได้รับความร่วมมือให้ความช่วยเหลือจากบรรดาองค์การระหว่างประเทศต่าง ๆ ทั้งที่อยู่ในเครือองค์การสหประชาชาติและองค์การอาสาสมัคร หรือองค์การกุศลระหว่างประเทศ

๑. สำนักงานข้าหลวงใหญ่ผู้ลี้ภัยสหประชาชาติ (UNITED NATIONS HIGH COMMISSIONER FOR REFUGEE/UNHCR) นับตั้งแต่ปี ๒๕๑๘ รัฐบาลไทยต้องรับภาระเลี้ยงดูให้ที่พักอาศัยแก่ผู้พลัดถิ่นจากอินโดจีน ซึ่งหลังไหลเข้ามาสู่ประเทศไทยทั้งทางบกและทางทะเล UNHCR ซึ่งเป็นองค์การในเครือ UNITED NATION ได้เข้ามาดำเนินการให้ความร่วมมือกับรัฐบาลไทย ให้ความช่วยเหลือ ผู้พลัดถิ่นในสถานต่าง ๆ ด้วยดีตลอดมา โดยจัดทำเป็นโครงการความช่วยเหลือประจำแต่ละปี

๒. คณะกรรมการระหว่างรัฐบาล เพื่อการอพยพแห่งยุโรป (INTERGOVERNMENT COMMITTEE FOR EUROPEAN MIGRATION-ICEM)

องค์การ ICEM เป็นองค์การระหว่างรัฐบาล ตั้งขึ้นเมื่อ ค.ศ. ๑๙๕๑ มีประเทศเป็นสมาชิกกว่า ๓๐ ประเทศและประเทศผู้สังเกตการณ์อีก ๑๑ ประเทศ ซึ่งมีสำนักงานสาขาในประเทศต่าง ๆ ทั่วโลก องค์การ ICEM ร่วมมือกับ UNHCR ในการจัดส่งผู้พลัดถิ่นไปตั้งถิ่นฐานถาวรยังประเทศที่สาม โดยจัดเตรียมการต่าง ๆ ที่จำเป็น เพื่อให้ผู้พลัดถิ่นได้ออกจากประเทศไทยไปตั้งถิ่นฐานใหม่ในประเทศต่าง ๆ เช่น สหรัฐอเมริกา, แคนาดา, ฝรั่งเศสและประเทศอื่น ๆ

๓. คณะกรรมการกาชาดสากล (INTERNATIONAL COMMITTEE OF RED CROSS-ICRC)

คณะกรรมการกาชาดสากลได้ให้ความช่วยเหลือด้านการสืบหาถิ่นฐานหลักแหล่งของญาติผู้พลัดถิ่นในประเทศต่าง ๆ ตลอดจนที่อยู่ของคนในครอบครัว ซึ่งพลัดพรากจากกันระหว่างอพยพ นอกจากนี้ยังให้ความช่วยเหลือเรื่องยารักษาโรค เวชภัณฑ์ อาหาร และการฝึกอบรมอาสาสมัครเกี่ยวกับการสาธารณสุขเบื้องต้นแก่ผู้พลัดถิ่นและดำเนินการร่วมกับสถานทูตต่าง ๆ ในการจดทะเบียนผู้พลัดถิ่นเดินทางไปประเทศที่สาม

อนึ่งตั้งแต่ปี ๒๕๒๒ เป็นต้นมา สถานการณ์บริเวณชายแดนไทยกัมพูชาได้ทวีความรุนแรงขึ้น ยังผลให้ชาวกัมพูชาจำนวนหลายแสนคนได้อพยพหนีเข้ามาในประเทศไทย นับเป็นการเกิดภาวะแก่รัฐ บาลไทย องค์การ ICRC ก็ได้เข้ามาให้ความช่วยเหลือด้วยการบริจาค แจกจ่าย อาหาร เครื่องนุ่งห่ม ยารักษาโรค แก่ชาวกัมพูชา ตลอดจนให้บริการด้านการแพทย์ โดยประสานงานกับสภากาชาดไทย (THAI-RED CROSS) ให้ความช่วยเหลือทางการแพทย์แก่ชาวกัมพูชา และราษฎรไทยในพื้นที่ชายแดนด้วย

๔. การให้ความร่วมมือของรัฐบาลต่างประเทศ

บรรดาประเทศต่าง ๆ หลายประเทศ ตระหนักถึงปัญหาเกี่ยวกับผู้อพยพ ที่ไทยต้องรับภาระอย่างหนักในการให้ความช่วยเหลือให้ที่อยู่อาศัยและการเลี้ยงดูต่างก็แสดงออกถึงความเห็นใจ พร้อมทั้งให้การช่วยเหลือร่วมมือกับประเทศไทย ในการแก้ปัญหาดังกล่าว ช่วยแบ่งเบาภาระในการเลี้ยงดูผู้อพยพ โดยบริจาคเงินและสิ่งของต่าง ๆ ตลอดจนยินยอมรับผู้อพยพให้เดินทางไปตั้งถิ่นฐานในประเทศของตน จึงนับได้ว่าประเทศไทยมีส่วนได้รับประโยชน์มาจากนโยบายให้ความร่วมมือและช่วยเหลือของประเทศเหล่านี้

๓.๒.๑.๓ ระเบียบปฏิบัติและข้อบังคับของ สทท. เขาสีอ่าว

๑. การขออนุญาตให้บุคคลเข้าปฏิบัติงาน และเยี่ยม สทท. เขาสีอ่าว

๑.๑ องค์การที่ปฏิบัติงานอยู่ใน สทท. เขาสีอ่าว ให้ทำหนังสือผ่านทาง UNHCR ซึ่ง UNHCR จะทำหนังสือส่งมาทาง สทท. ศอร.บก.ทหารสูงสุด เพื่อขออนุมัติให้เข้าปฏิบัติงานได้ครั้งละ ๓ เดือน

๑.๒ องค์การที่ไม่ได้ปฏิบัติงานอยู่ใน สทท. เขาสีอ่าว ให้ทำหนังสือโดยตรงถึง สทท. ศอร.บก.ทหารสูงสุด ซึ่งอยู่ในดุลยพินิจของ ศอร.บก.ทหารสูงสุดว่าจะอนุญาตให้เยี่ยมได้หรือไม่ โดยทำการหารือกับ UNHCR ว่าจะมีประโยชน์ หรือไม่มีประโยชน์อย่างไร

๑.๓ ระดับบุคคลสำคัญ (VIP) ให้ สทท. ศอร.บก.ทหารสูงสุด พิจารณาอนุญาตเยี่ยมชม ซึ่งส่วนใหญ่จะผ่านมาจากกระทรวงการต่างประเทศ

๑.๔ องค์การที่ปฏิบัติงานใน สทท. เขาสีอ่าว ต้องการนำสิ่งของเข้าศูนย์ให้ทำหนังสือมาที่ สทท. ศอร.บก.ทหารสูงสุด โดยตรง

๑.๕ องค์การที่ไม่ได้ปฏิบัติงานใน สทท. เขาค้อต่าง ต้องการนำสิ่งของไปช่วยเหลือ
ผู้อพยพ ได้ทำหนังสือมาที่ สทท.ศอร.บค.ทหารสูงสุด โดยตรง ซึ่ง สทท.ศอร.บค. ทหารสูงสุด จะ
แจ้งให้ ฉ.๘๐ ดำเนินการแจกจ่ายต่อไป

๑.๖ การขออนุญาตเยี่ยมญาติ ให้บุคคลนั้นมาขออนุญาตด้วยตนเองที่ สทท.ศอร.
บค.ทหารสูงสุด ซึ่งอนุญาตให้เยี่ยมได้เฉพาะ สทท. เขาค้อต่าง ในวันพุธ และวันเสาร์เท่านั้น

๒. การขออนุญาตให้บุคคลเข้าเยี่ยม และปฏิบัติงานบริเวณชายแดน

๒.๑ องค์การที่ปฏิบัติงานอยู่บริเวณชายแดนให้ทำหนังสือขออนุญาตไปที่ WFP/UNBRO
ซึ่ง WFP/UNBRO จะพิจารณาและมีหนังสือผ่านมาทาง สทท.ศอร.บค.ทหารสูงสุด เพื่อแจ้งหน่วยใน
พื้นที่อนุญาตให้ปฏิบัติงานครั้งละไม่เกิน ๒ เดือน

๒.๒ องค์การที่ปฏิบัติงานบริเวณชายแดนแห่งหนึ่ง ต้องการไปเยี่ยมชมอีกแห่งหนึ่ง
ในองค์การนั้น ๆ ทำหนังสือไปทาง WFP/UNBRO ให้พิจารณา ถ้าอนุญาตก็ให้ WFP/UNBRO
ทำหนังสือมาทาง สทท.ศอร.บค.ทหารสูงสุด แต่ถ้าไม่อนุญาต WFP/UNBRO จะทำหนังสือถึง
องค์การนั้น ๆ และสำเนาให้ สทท.ศอร.บค.ทหารสูงสุด รับทราบ

๒.๓ การนำสิ่งของเข้าบริเวณชายแดน ในองค์การนั้น ๆ ทำหนังสือผ่านมาทาง
สทท.ศอร.บค.ทหารสูงสุด โดยตรง

๒.๔ ไม่อนุญาตให้เยี่ยมญาติที่บริเวณชายแดนทุกแห่ง

๓. สถานทูตขออนุญาตให้บุคคลเข้าปฏิบัติงานและเยี่ยมญาติเขาค้อต่าง และบริเวณชายแดน

๓.๑ ให้สถานทูตนั้น ๆ ทำหนังสือผ่านกองการสังคม กรมองค์การระหว่างประเทศ
กระทรวงการต่างประเทศ ซึ่ง กองการสังคมจะพิจารณา และมีหนังสือผ่านมาทาง สทท.ศอร.บค.
ทหารสูงสุด พิจารณาต่อไป

๓.๒ กรณี ผชท.ของสถานทูตต่าง ๆ ต้องการเข้าเยี่ยมชมหรือปฏิบัติงานให้
สถานทูตนั้น ๆ มีหนังสือผ่านไปทาง กรมข่าวทหารบก โดยตรง ซึ่งกรมข่าวทหารบก จะประสานกับ
หน่วยในพื้นที่ต่อไป โดยไม่ท้วงผ่าน สทท.ศอร.บค.ทหารสูงสุด

๔. ผู้สื่อข่าวขออนุญาตทำข่าว

๔.๑ ผู้สื่อข่าวขออนุญาตไปทำข่าว ที่ สทท. เขาสีค้าง ให้มีหนังสือไปที่ สสน.สน.ฌบ. ทหารสูงสุด ซึ่ง สสน.จะพิจารณา และมีหนังสือผ่านมาให้ สนท.ศอร.บค.ทหารสูงสุด พิจารณาต่อไป

๔.๒ ผู้สื่อข่าวขออนุญาตไปทำข่าวที่บริเวณแนวชายแดน ให้มีหนังสือผ่านไป สลก.ทบ. ซึ่ง สลก.ทบ. จะพิจารณาอนุญาตโดยประสานกับหน่วยในพื้นที่ และแจ้งให้ สนท.ศอร.บค.ทหารสูงสุด รับทราบ

๕. ระเบียบปฏิบัติของผู้เผยแพร่ในศูนย์เขาอีค้าง

- ๑. ห้ามเผยแพร่ออกนอกบริเวณศูนย์
- ๒. ห้ามออกนอกบ้านพักตามเวลาที่กำหนด
- ๓. บุคคลควบคุมสามารถตรวจสอบยอดผู้เผยแพร่ได้ตลอดเวลา
- ๔. จะต้องยอมรับสภาพการเกณฑ์แรงงาน
- ๕. ห้ามมีสิ่งของต้องห้ามไว้ในครอบครอง
- ๖. จะต้องเรียนหนังสือและฝึกอาชีพ
- ๗. ห้ามเปิดตลาดการค้าภายในศูนย์
- ๘. ไม่ประพฤติตนเป็นคนเกียจคร้าน
- ๙. ต้องเคารพและปฏิบัติตามข้อบังคับของศูนย์โดยเคร่งครัด
- ๑๐. ไม่เสพยาเสพติดทุกชนิด

๖. รายการสิ่งของต้องห้ามที่ไม่ให้นำเข้าไปใน สทท.เขาอีค้าง

THE FOLLOWING ITEMS ARE RESTICED TO TAKE TO KHAO I DANG

FLASH LIGHT.	ไฟฉาย
FLASH LIGHT BATTERY.	ถ่านไฟฉาย
BATTERY	แบตเตอรี่
CANDLE	เทียนไข
SUGAR NOT MORE THAN 1 KG.	น้ำตาล ๑ กก.ต่อ ๑ วัน

SULPHURIC.	กำมะถัน
ANY ACID.	กรด
DISTILL WATER.	น้ำกลั่น
BALL POINT PEN.	หัวปากกาลูกกลิ้ง
ARMY SUPPLY.	อาวุธปืน
ANY CLOTHING MATERAIL.	ผ้าทุกชนิด
RADIO FM., AM.	วิทยุ
TAPE CASSETTE.	เทป
FISHING HOOK.	เบ็ดตกปลา
LIQUIRE, BEER.	เครื่องดื่มที่มีแอลกอฮอล์
FUEL GASOLINE, DIESEL, FULE LIGHTER, MATCH.	
MEDICAL SUPPLY.	เครื่องเวชภัณฑ์
SALTPETRE.	ดินประสิว
CIGARETTES 1 PACKGE EACH PERSON.	บุหรี่ยี่ ๑ ซอง ต่อ ๑ คน
ROPE.	เชือก
ANY ELECTICAL SUPPLY.	เครื่องไฟฟ้าทุกชนิด
ANY CANNED FOOD.	อาหารกระป๋อง
PISTOL REFLE AMMUNITION.	วัตถุระเบิด
	อาคารมูลค่าประมาณ ๕๐๐ บาท
	แล้วแต่ จนท. จะพิจารณาความขอ

๘. กำหนดเวลาเข้าออกของ สทท. เขาค้อค้างและกำหนดเวลาห้ามออกจากบ้านพักชั่วคราว
ภายในศูนย์

๘. เจ้าหน้าที่องค์การต่าง ๆ และผู้เข้าเยี่ยมศูนย์

เวลาที่อนุญาตเข้าออกและปฏิบัติหน้าที่ในศูนย์ ๐๘.๐๐ - ๑๗.๐๐ น.

- หลังจาก 17.00 น. ไปแล้วต้องออกจากบริเวณศูนย์ฯ ชก เว้นแพทย์เวร
2. ผู้หยุด ห้ามออกนอกบ้านพักระหว่าง 20.00 น.-05.00น. โดยเด็ดขาดยกเว้นกรณีเจ็บป่วย และได้รับอนุญาตเป็นรายบุคคล
 3. ผู้ควบคุมและทหารพราน จะต้องอยู่ประจำในศูนย์ตลอดเวลาห้ามออกนอกศูนย์
 - 17.00-18.00 น. พักผ่อนคามธัชชาตรี
 - 19.00-20.00 น. จะกลับเข้าบ้านร่วมกิจกรรมภายในบ้านและรับประทานอาหาร
 - 20.22-06.00 น. ห้ามออกนอกบ้านโดยเด็ดขาด



3.2.2 งานเศรษฐกิจ

3.2.2.1 การให้ความช่วยเหลือในค่าใช้จ่ายของสำนักงานข้าหลวงใหญ่

ผู้ลี้ภัย

การให้ความช่วยเหลือของ UNHCR แบ่งเป็น 2 ประเภทใหญ่ คือ ระงับค่าใช้จ่ายในการจัดสรรอาหาร เสื้อผ้า ผ้าห่ม มุ้งและเครื่องใช้ที่จำเป็นต่าง ๆ รวมทั้งการก่อสร้างที่พักชั่วคราวและมาตรการในการปรับปรุงการจัดน้ำดื่ม และใช้ตลอดจนช่วยเหลือทางด้านการแพทย์และการรักษาพยาบาลแก่ผู้อพยพ โดยรัฐบาลไทยเป็นผู้รับผิดชอบงานฝ่ายบริหารการจัดส่งและแจกจ่ายเครื่องบรรเทาทุกข์ต่าง ๆ

2. การดำเนินการช่วยรัฐบาลไทย แก้ปัญหาผู้อพยพระยะยาวคือการหาถิ่นถาวรแก่ผู้อพยพต่อไป ซึ่งรวมทั้งการไปตั้งถิ่นฐานยังประเทศที่ 3 และการกลับสู่ถิ่นฐานเดิม ปัจจุบัน มีเจ้าหน้าที่ประจำอยู่ที่กรุงเทพฯ และเจ้าหน้าที่ประจำต่าง-จังหวัดอยู่ที่ศูนย์รับผู้อพยพ (FIELD OFFICER)

สำหรับศูนย์ฯ เขาค้อค้างการบรรเทาทุกข์ให้กับชาวกัมพูชา ดำเนินงานภายใต้ข้อตกลงตามสัญญาซึ่งลงนามกันระหว่าง UNHCR ประจำประเทศไทย และกองบัญชาการทหารสูงสุด โดยมีศูนย์อำนวยการร่วมฯ เป็นหน่วยประสานงานและกำหนดนโยบาย การปฏิบัติงาน-สำหรับหน่วยปฏิบัติงานต่าง ๆ ให้บรรลุเป้าหมายตามข้อตกลง โดยมีสำนักงานข้าหลวงฯ UNHCR

เป็นผู้สนับสนุนค้ำจุนงบประมาณ ส่วนการดำเนินงานช่วยเหลือชาวกัมพูชาในศูนย์ฯ กระทำโดยองค์การอาสาสมัครจากประเทศต่าง ๆ ซึ่งจะทำสัญญาตามข้อตกลงกับสำนักงานใหญ่ของข้าหลวงใหญ่ผู้ลี้ภัยฯ โดยจะเป็นผู้คัดเลือกองค์การและ เป็นผู้อำนวยการงบประมาณรายจ่ายประจำปี 2528 ของ UNHCR ต่อผู้อพยพชาวอินโดจีน

- ค่าอาหาร 137.8 ล้านบาท
- การสาธารณสุข 2.4 ล้านบาท
- สาธารณูปโภค 18 ล้านบาท
- เครื่องใช้และบริการอื่น ๆ 31 ล้านบาท
- การขนส่ง 3.9 ล้านบาท ยอดเงิน 193,388,845 บาท

งบประมาณรายจ่ายประจำปี 2529 ของ UNHCR ต่อผู้พลัดถิ่น

- ค่าอาหาร	189.3	ล้านบาท
- การสาธารณสุข	24.4	ล้านบาท
- สาธารณูปโภค	2.1	ล้านบาท
- บริการอื่น ๆ	2.7	ล้านบาท
- การขนส่ง	2.7	ล้านบาท
- ซ่อมบำรุง	90.5	ล้านบาท
ยอดเงิน	330,858,956.00	ล้านบาท

งบประมาณค่าใช้จ่ายของ UNHCR ในศก. เข้ายึด

ปี พ.ศ. 2528	145,620,403	ล้านบาท
ปี พ.ศ. 2529	192,254,441	ล้านบาท

3.2.2.2 การให้ความช่วยเหลือขององค์การระหว่างประเทศ

เพื่อประกันว่านานาชาติได้ร่วมมือให้ความช่วยเหลือในการจัดหาสิ่งของเครื่องใช้ที่จำเป็นต่อชาวกัมพูชา จึงได้แต่งตั้งผู้แทนพิเศษไปปฏิบัติงานที่นั่น โดยเฉพาะโดยครอบคลุมถึงส่วนต่าง ๆ 3 ส่วน คือ ชาวกัมพูชาตามแนวชายแดนไทยกัมพูชาและศูนย์อพยพในขณะเดียวกันก็ให้ความช่วยเหลือแก่ราษฎรไทยที่อยู่ในหมู่บ้านป้องกันตนเอง (AFFEC-TED THAI VILLAGERS/ATVS) ซึ่งได้รับความกระทบกระเทือนจากการอพยพตามแนวชายแดนของชาวกัมพูชา โดยมี UNHCR องค์การอาหารโลก WFP องค์การกาชาดสากล ร่วมกับหน่วยงานอาสาสมัครจากประเทศต่าง ๆ เป็นจำนวนมากเข้ามาดำเนินการช่วยเหลือในถิ่นต่าง ๆ เช่น ด้านการเกษตร, การศึกษา, การรักษาพยาบาลฯ. โดยรัฐบาลประเทศต่าง ๆ ได้ให้ความสนใจ และร่วมมือกันบริจาคเงินช่วยเหลือในโครงการช่วยเหลือชาวกัมพูชาชายแดนไทย-กัมพูชา และตามศูนย์อพยพเป็นเงินถึง 1,000 ล้านดอลลาร์สหรัฐ โดยมีจุดประสงค์ช่วยเหลือเกี่ยวกับความจำเป็นพื้นฐาน 2 ด้าน คือ ด้านสังคมสงเคราะห์และด้านสภาพอากาศ ความช่วยเหลือเร่งด่วนทางด้านอาหาร, ยวดยาน, เชื้อเพลิง, บริการด้านรักษาพยาบาล

3.2.2.3 รายจ่ายของผู้อพยพ

องค์การช่วยเหลือต่าง ๆ จะรับสมัครชาวกัมพูชาเข้าทำงานในหน่วยงานของคนทุกคนจะมีสภาพเป็นแรงงาน และจะได้รับค่าจ้างค่าแรงเท่ากันทุกคน ไม่ว่าจะมีความรู้ความสามารถระดับใด และทำงานในตำแหน่งสำคัญอย่างไร

อัตราค่าแรงงาน คนละ 10 บาทต่อวันจ่าย 1/2 เดือนต่อครั้งเนื่องจากใน สหก. เขาค้างห้ามใช้เงินสด ดังนั้นการจ่ายค่าจ้าง จึงกระทำในรูปของการแจกจ่ายสิ่งของ เป็นค่าตอบแทนแรงงานจึงกระทำโดยจ่าย 1/2 เดือนต่อครั้ง ประเภทสิ่งของมีอาทิ เสื้อ กางเกง สบู่ ยาสีฟัน ผงซักฟอก รองเท้าแตะ โดยคิดตามราคาสิ่งของ

3.2.3 กานสังคัม

โดยแท้จริงแล้วชาวกัมพูชา ที่พักอาศัยในศูนย์ฯ มี 3 ประเภท (3 PART OF KID) ดังนี้ คือ

1. KHAO I DANG REEISTRATION CARD HOLDERS (KD) คือชาวกัมพูชาที่เข้ามาในศูนย์ฯ ก่อน 31 ธันวาคม 2525 พวกนี้จะได้รับการลงทะเบียนในบัญชี ถือว่าเป็นผู้อพยพอย่างถูกต้องตามกฎหมาย
2. FAMILY CARD HOLDERS (NEW KD OR FC) คือชาวกัมพูชาที่หลบหนีเข้าศูนย์ฯ ก่อน 26 สิงหาคม 2527 และต่อมาได้รับการลงทะเบียนในบัญชี
3. RATION CARD HOLDERS (RC) คือชาวกัมพูชาที่หลบหนีเข้ามาในศูนย์ฯ หลังวันที่ 26 สิงหาคม 2527 ถือว่าเป็นผู้อพยพเข้ามาอย่างผิดกฎหมายแม้ภายหลังจะได้รับการลงทะเบียนในวันที่ 28 กันยายน 2528 แต่ก็จะถูกแยกให้ไปพักในส่วนที่เพิ่มเติมของศูนย์เขาค้าง ซึ่งเรียกว่า ANNEX พวกนี้จะถูกจำกัดขอบเขตและสิทธิรวมถึงสวัสดิการต่าง ๆ น้อยกว่า 2 พวกแรกโดยจะได้รับเพียงอาหาร เสื้อผ้าและที่พัก เพื่อความอยู่รอดเท่านั้น

พฤติกรรมของผู้อพยพ

- ๑5.๐๐ ผู้อพยพจะตื่นนอน ทำกิจวัตรส่วนตัว
- ห่อบ้านไปหาขนาน้ำจากจุดจ่ายน้ำ

- แม่บ้าน กูแลดูแลทำความสะอาดบ้านและปรุงอาหาร
- 7.30 พ่อบ้านที่มีงานจะไปทำงานตามหน่วยงานต่าง ๆ หรือไปเรียนหนังสือและฝึกอาชีพ ตามสถานที่โดยอาจเรียนรอบเช้า (7.30-11.00)แล้วไปทำงานหรือไปทำงานแล้วมาเรียนรอบบ่าย (13.00-16.00)
แม่บ้าน บางคนไปเรียนหนังสือและฝึกอาชีพ เสร็จแล้วกลับมาดูแลบ้านและลูก ๆ เตรียมอาหารเย็นพักผ่อน
เด็ก ๆ จะไปเรียนหนังสือระหว่าง (7.30-11.00)แล้วอาจไปเรียนฝึกอาชีพในช่วงบ่าย
- 12.00 น. สมาชิกในครอบครัวจะกลับมารับประทานอาหารพร้อมกัน
- 17.00-19.00 น. พักผ่อนตามอัธยาศัย
- 19.00-20.00 น. จะกลับเข้าบ้านร่วมกิจกรรมภายในบ้าน และรับประทานอาหาร
- 20.00-06.00 น. ห้ามออกนอกบ้านโดยเด็ดขาด

ศูนย์ที่พักชั่วคราว สำหรับผู้หลบหนีเข้าเมือง จากอินโดจีน

ในประเทศไทย

การช่วยเหลือเพื่อมนุษยธรรมของรัฐบาลไทยด้วยการจัดที่พักชั่วคราว คือ

1. ชาวลาวภูเขา

- ศูนย์น้ำหนาว (น่าน)
- ศูนย์ บ.วินัย (เลย)

2. ชาวลาวพันราบ

- ศูนย์เชียงคำ (พะเยา)
- ศูนย์นาโพธิ์ (นครพนม)

3. ชาวเวียงคนาม ทางเรือ

- ศูนย์สงขลา
- ศูนย์สี่คิ้ว (น.ม.)

4. ชาวเวียงคนาม ทางบก

- ชมรมกงรัก (อ.ตาพระยา)

5. ประชาชนชาวกัมพูชา

- เคมีจกตั้ง 6 แห่ง
- ใน 12 พ.ค. 24 รัฐบาลไทยกำหนด นโยบายให้ลดเหลือ 1 แห่ง คือ ศทก. เขาค้อ กาง ครบ 5 ปี วันที่ 21 พฤศจิกายน 2527
- 30 ธันวาคม 2524 ยุบศูนย์ กาบเชิง, และศูนย์ไม้รุก (ตราด)
- 30 ธันวาคม 2525 ยุบศูนย์ สระแก้ว และ ศูนย์พญาเก้าพูช
- เปลี่ยนศูนย์พนัส เป็นศูนย์ดำเนินกรรมวิธีและส่งผ่าน
- เปลี่ยนศูนย์ สวนหลู เป็นศูนย์ส่งผ่าน
- การแบ่งประเภท ปชช./กท.หลบหนีเข้าไทยก่อน 15 พ.ย. 20 จัดเป็นผู้อพยพ หลังจากนั้น เป็นผู้หลบหนีเข้าเมือง ผิด พ.ร.บ. 2522

ข. ตารางที่ 6 แสดงการแบ่งจำนวน ชาวักมพูชา ตามสังกัด ศกท. เขาวีถาง

สังกัด	เด็กชาย	เด็กหญิง	ชาย	หญิง	รวม	สำรวจเพิ่ม
1	1,091	1,130	1,265	1,454	4,940	4,364
3	1,569	1,549	1,217	1,302	5,637	
5	1,267	1,441	1,078	1,269	5,055	
15	846	764	1,048	1,067	3,725	
17	459	361	729	590	2,139	
19	495	714	1,202	1,259	3,669	
21	1,180	1,136	1,223	1,228	4,767	
รวม	6,907	7,094	7,762	8,160	29,932	4364

หมายเหตุ รวมศูนย์ขอกเมื่อ 26 สิงหาคม 2528 จำนวน 4,364

ก. ตารางที่ 7 แสดงการแบ่งจำนวนชาวกัมพูชา ตามประเภทของผู้อพยพ สหค. เขาก็่าง

รายการ	KD- REGISTERED					NEW KD- REGISTERED	RC- HOLDER
	ชาย	หญิง	ก.ช.	ก.ญ.	รวม	จำนวน	จำนวน
ยอดเดิม	3,416	3,846	3,521	3,222	14,005	2,708	7,240
เกิด			2	3	5	1	1
ตาย	1				1	-	-
รวม	3,415	3,846	3,523	3,225	14,009	2,709	7,241

ที่มา CBERS และ UNHCR สํารวจเมื่อ 23 ตุลาคม 2529

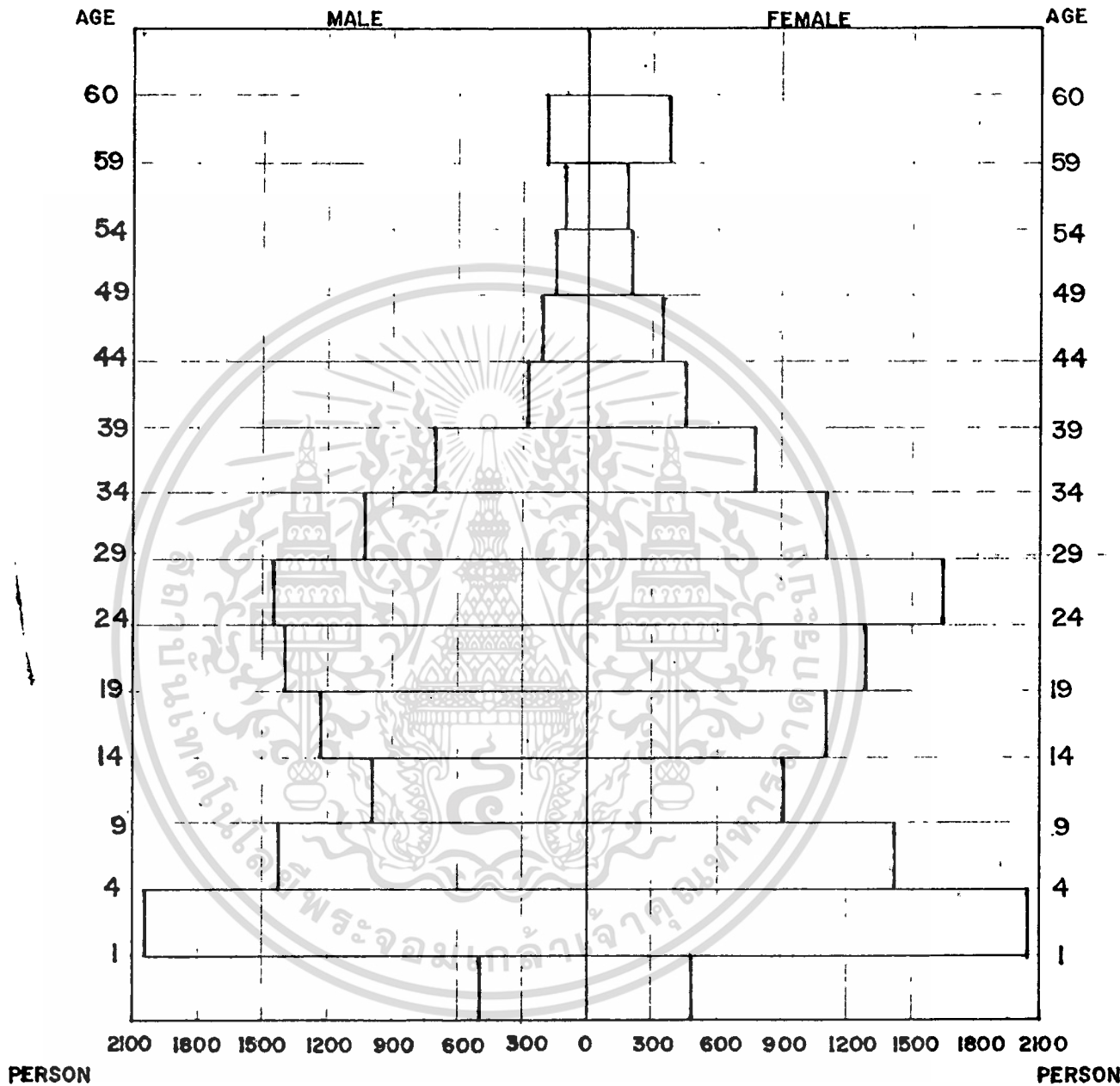
ง. ตารางที่ 8 แสดงอายุและเพศ ของ ปชช./ภท.ใน ศทก.เขาลีค่าง

อายุ/ปี	ชาย	หญิง	รวม
ต่ำกว่า 1	449	485	934
1-4	2,030	2,064	4,094
5-9	1,334	1,425	2,759
10-14	996	909	1,905
15-19	1,222	1,106	2,328
20-24	1,408	1,289	2,697
25-29	1,455	1,643	3,098
30-34	1,023	1,109	2,132
35-39	710	770	1,480
40-44	297	445	742
50-54	159	203	362
55-59	105	186	291
60-	196	388	584
รวม	11,612	12,347	23,959

ที่มา องค์การ CBERS สำรวจเมื่อ 23 ตุลาคม 2529

หมายเหตุ อัตราการเกิด ของผู้อพยพชาวกัมพูชา ศทก.เขาลีค่าง 3.89 %

ที่มา หน่วยงานแผนครอบครัว CBERS ศทก.เขาลีค่าง (9 ก.ค. 2529)



รูปที่ 32 ปริมาณประชากรผู้หยกภูมิพู่ชาใน ศ.ท.ก. เขาคีแกง

เอกสารนี้เป็นเอกสารที่สงวนไว้สำหรับการใช้งานเพื่อการศึกษาเท่านั้น ไม่อนุญาตให้นำไปใช้ประโยชน์ด้านการค้า
ไม่ว่ากรณีใดๆทั้งสิ้น อีกทั้งห้ามมิให้ดัดแปลงเนื้อหา และต้องอ้างอิงถึงเจ้าของเอกสารทุกครั้งที่มีการนำไปใช้

3.2.3.2

สถาบันภาพ นชช./กพ. พัทยาชัยใน ศทก.เขาสัตกวาง

สง.น.ก. - 5.ก. 28

ศทก.เขาสัตกวาง

เดือน	รวม	ช.	ผู้ทะเบียน			ก.ช.	ก.ญ.	เกิด	ขยายศูนย์แพทย์	ส่งกลับชายแดน
			ช.	ญ.	ก.ช.					
พ. 27	44,708	11,109	12,519	10,894	10,186	285	-	-		
ม.ก. 28	43,544	10,739	12,129	10,685	9,991	244	1,385	66		
ก.พ. 28	42,241	10,295	11,623	10,520	9,838	204	1,645	17		
มี.ก. 28	39,833	9,625	10,828	9,989	9,391	236	2,577	1		
เม.ย. 28	38,849	9,321	10,476	9,804	9,248	196	1,228	-		
พ.ค. 28	36,628	8,743	9,751	9,327	8,807	176	2,382	1		
มิ.ย. 28	36,604	8,680	9,701	9,391	8,832	128	191	14		
ก.ค. 28	34,903	8,182	9,129	9,064	8,528	160	1,817	22		
ส.ค. 28	33,043	7,651	8,501	8,733	8,158	183	2,014	56		
ก.ย. 28	32,801	7,536	8,275	8,725	8,165	157	375	30		
ต.ค. 28	28,345	6,369	6,985	7,761	7,230	161	4,598	53		
พ.ย. 28	26,586	5,879	6,391	7,385	6,931	135	1,876	90		
ธ.ค. 28	24,923	5,418	5,859	7,016	6,621	128	1,776	-		

ตารางที่ 10 ข้อมูลฐานเปรียบเทียบจำนวน ผู้ขอพบ/ผู้สมัครที่ เข้าเนื่องจากอินโดจีน

2520 2521 2522 2523 2524 2525 2526 2527 2528 2529

ก. ชายต่างประเทศไทย


1. กัมพูชา	6,428	7,045	3,528	137,894	43,608	16	14	-	4,346	202,879
2. ลาว	26,765	21,943	56,794	45,988	43,768	20,733	5,019	71,491	15,390	243,891
2.1 หน้รวม	19,499	18,070	48,781	22,045	28,967	16,377	3,203	4,571	11,776	173,289
2.2 ชาวต่างชาติ	7,266	3,873	8,019	23,943	14,801	4,356	1,816	2,920	3,614	79,602
3. เวียดนาม	5,213	6,328	8,818	16,119	26,491	22,511	6,228	5,323	2,617	98,648
3.1 ทางเรือ	2,627	4,536	6,301	11,887	21,549	12,378	6,676	3,534	2,566	72,054
3.2 ทางบก	2,586	792	2,517	4,232	4,942	4,133	152	1,789	51	21,198

ข. ไปประเทศที่สาม


1. กัมพูชา	5,251	2,970	3,384	17,323	27,200	49,731	20,411	29,138	19,789	175,197
2. ลาว	15,814	7,220	15,850	39,460	75,213	26,259	9,488	7,126	8,925	205,155
2.1 หน้รวม	11,211	4,739	10,426	26,032	46,286	21,822	6,485	5,712	6,532	140,104
2.2 ชาวต่างชาติ	4,593	2,481	5,424	13,328	28,927	4,437	3,003	1,414	2,393	66,100
3. เวียดนาม	3,113	4,342	7,074	12,163	25,645	26,574	3,395	6,457	6,351	95,060
3.1 ทางเรือ	1,093	2,908	4,993	9,358	21,043	20,507	2,784	4,245	6,088	70,059
3.2 ทางบก	2,020	1,394	2,081	2,805	4,602	6,067	607	2,212	263	22,051

ค. แยงประเทศ

1. ไปประเทศที่ 3	24,178	14,532	26,308	68,846	128,058	102,564	33,090	43,721	35,065	475,362
------------------	--------	--------	--------	--------	---------	---------	--------	--------	--------	---------



รูปที่ 33 คลังเก็บเชื้อเพลิงหุงต้ม



เอกสารนี้เป็นเอกสารที่สงวนไว้สำหรับการใช้งานเพื่อการศึกษาเท่านั้น ไม่อนุญาตให้นำไปใช้ประโยชน์ด้านการค้า
ไม่ว่ากรณีใดๆทั้งสิ้น อีกทั้งยังห้ามใช้ตัดแต่งลักษณะของตัวหนังสือหรือวงเล็บใดๆที่มีการนำไปใช้

๒. ที่กัก ทุกคนจะได้รับการจัดไว้ที่อาศัยในบริเวณที่ปลูกสร้าง เป็นอาคารที่กัก
ชั่วคราวโดยองค์การช่วยเหลือฯ เป็นผู้รับผิดชอบในการจัดหาวัสดุและทำการก่อสร้าง ลักษณะที่กักจะ
เป็นอาคารไม้ไผ่หลังคามุงจาก โดยแบ่งมอบให้ที่อาศัย ๒ ครอบครัว ต่อที่กัก ๑ หลัง

๓.๒.๓.๘ การรักษาพยาบาลและสาธารณสุข

๑. การรักษาพยาบาล

การปฏิบัติงานด้านการรักษาพยาบาล กระทำโดยหน่วยงานสำ
คัญ ๓ ส่วน คือ โรงพยาบาลของคณะกรรมการกาชาดสากล โรงพยาบาลขององค์การช่วยเหลือและ
หน่วยงานของสภากาชาดไทย โดยมีหลักการปฏิบัติ เป็น ๒ แบบ คือ

แบบที่ ๑ รับคนป่วยจากชมรมบริเวณชายแดน ซึ่งบาดเจ็บจากกระสุน วัตถุระเบิด หรือป่วย
หนัก คนเหล่านี้ จะถูกส่งมารักษา ณ โรงพยาบาลในศูนย์ฯ เขาอีค้าง และจะส่งกลับคืนเมื่อหายแล้ว

แบบที่ ๒ การรับรักษาคนป่วย ที่กักอาศัยภายในศูนย์ฯ เขาอีค้าง โดยองค์การช่วยเหลือฯ
จะจัดตั้งสถานตรวจโรคกระจายไปทั่วพื้นที่ แล้วทำการส่งคนป่วย เข้าทำการรักษาในโรงพยาบาล

ส่วนโรงพยาบาลขององค์การช่วยเหลือฯต่าง ๆ ที่จัดขึ้น จะทำการรักษาโรคสำคัญ ๆ เฉพาะ
โรค เช่น โรงพยาบาลผ่าตัดฉุกเฉิน, โรคเลือด, วัณโรค ผู้ป่วยทั่วไปและแมลงศัตรู สำหรับสถาน
พยาบาลของสภากาชาดไทย จะรับผิดชอบ เป็นส่วนรวมในการรักษาโรคเกี่ยวกับ บรู, กา, จมูก

๒. การอนามัยและสาธารณสุข

เพื่อให้ชาวกัมพูชา ที่กักอาศัยในศูนย์ฯ เขาอีค้าง มีความแข็งแรง
ในระดับทันที องค์การช่วยเหลือฯ จึงจัดบริการด้านอนามัยและสาธารณสุข ได้แก่

- งานอนามัยแม่และเด็ก เพื่อเสริมสร้างสุขภาพของบุคคลเหล่านี้ให้มีความสมบูรณ์
อันได้แก่ เด็ก สตรีมีครรภ์ โดยให้คำแนะนำ และอาหารเสริม เพิ่มเกมจากอาหารหลัก
- งานก้นการสุขาภิบาล เป็นเรื่องการรักษาความสะอาด บุคคล อาคาร สถานที่
โดยจัดเจ้าหน้าที่ออกให้คำแนะนำ ชีแจง แก่ผู้อพยพ งานสำคัญได้แก่การระบายน้ำ การเก็บกวาดขยะ
บริเวณบ้านและถนน การกำจัดสิ่งปฏิกูลต่าง ๆ รวมทั้งการปราบปรามแมลงวัน ยุง อันเป็นพาหะนำเชื้อ
โรค




รูปที่ 35 สนามเด็กเล่นที่จัดภายในศูนย์




รูปที่ 36 ศูนย์ศิลปวัฒนธรรมเพื่อใช้ฝึกอบรมศิลปวัฒนธรรม

เอกสารนี้เป็นเอกสารที่สงวนไว้สำหรับการใช้งานเพื่อการศึกษาเท่านั้น ไม่อนุญาตให้นำไปใช้ประโยชน์ด้านการค้า
ไม่ว่ากรณีใดๆทั้งสิ้น อีกทั้งห้ามมิให้ดัดแปลงเนื้อหา และต้องอ้างอิงถึงเจ้าของเอกสารทุกครั้งที่มีการนำไปใช้



รูปที่ 37 ลักษณะภายในของโบสถ์ และ กิจกรรมของผู้อยู่ที่นั้บดื้อศาสนาพุทธ



เอกสารนี้เป็นเอกสารที่สงวนไว้สำหรับการใช้งานเพื่อการศึกษาเท่านั้น ไม่อนุญาตให้นำไปใช้ประโยชน์ด้านการค้า
ไม่ว่ากรณีใดๆทั้งสิ้น อีกทั้งห้ามมิให้ดัดแปลงเนื้อหา และต้องอ้างอิงถึงเจ้าของเอกสารทุกครั้งที่มีการนำไปใช้



รูปที่ 38 แสดงลักษณะภายนอก และ ภายในของโบสถ์



เอกสารนี้เป็นเอกสารที่สงวนไว้สำหรับการใช้งานเพื่อการศึกษาเท่านั้น ไม่อนุญาตให้นำไปใช้ประโยชน์ด้านการค้า
 ไม่ว่ากรณีใดๆทั้งสิ้น อีกทั้งห้ามมิให้ดัดแปลงเนื้อหา และต้องอ้างอิงถึงเจ้าของเอกสารทุกครั้งที่มีการนำไปใช้

การไปรษณีย์โทรเลข ใดจัดให้มีการไปรษณีย์โทรเลขย่อไว้ออกรับส่งจดหมายต่าง ๆ แก่เจ้าหน้าที่ ๒ คน นำหน้าที่รับจ่ายโดยนำส่งต่อที่ไปรษณีย์อยู่ประจำที่

๓.๒.๓.๖ การคัดเลือก ปชช./กท. ไปประเทศที่สาม

ดำเนินการโดย สำนักงานข้าหลวงใหญ่ผู้ลี้ภัยฯ อันเห็นสมควรเนื่องจาก ข้อตกลง เมื่อ สิงหาคม ๒๕๔๘ เกี่ยวกับการส่งกลับถิ่นฐานเดิมและการขนย้ายไปประเทศที่สาม

สำหรับการขนย้ายไปประเทศที่สาม มีวิธีการคัดเลือกโดยสรุปคือ

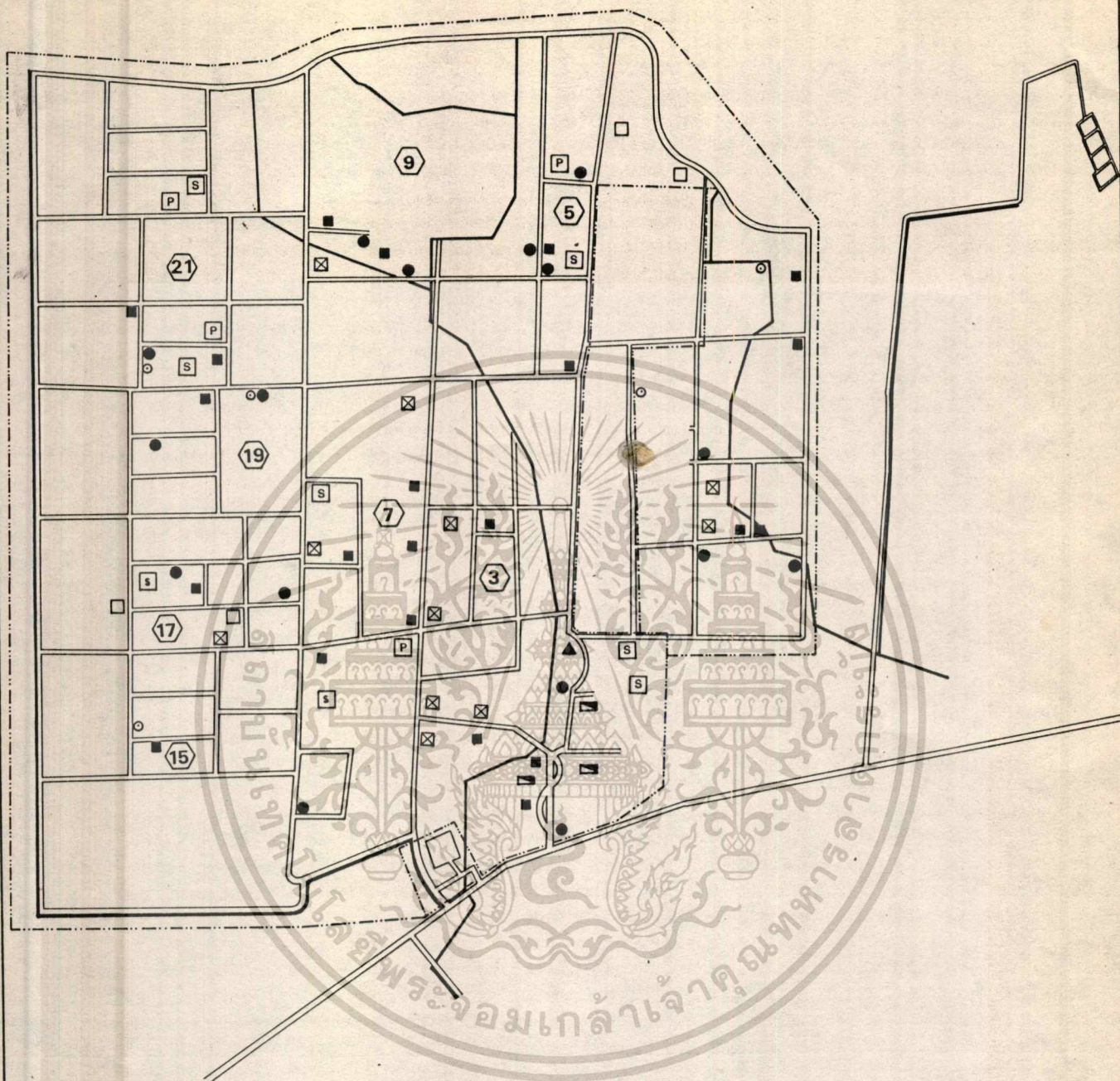
๑. จะทำการคัดเลือก ผู้ที่ใดทำการลงทะเบียน ในบัญชีของสำนักงานข้าหลวงใหญ่ผู้ลี้ภัยฯ จนหมดสิ้นเสียก่อน
๒. ประเทศต่าง ๆ ส่งเจ้าหน้าที่มาสัมภาษณ์ ประเมินเชาว่ากัมพูชาผู้ลงทะเบียนเพื่อรวบรวมประวัติ ความเป็นมาก่อนปี ๒๕๔๘ สอบหาญาติและข้อมูลอื่น ๆ
๓. หลังจากนั้น ดำเนินการคัดเลือกและลงหลักฐานในบัญชีรับคนเข้าเมืองแล้วแจ้งรายชื่อผู้ผ่านการคัดเลือกให้ สำนักงานข้าหลวงใหญ่ผู้ลี้ภัยฯ
๔. สำนักงานข้าหลวงใหญ่ผู้ลี้ภัยฯ แจ้งรายชื่อผู้ที่ได้รับคัดเลือกให้กองบัญชาการทหารสูงสุดดำเนินการต่อไป
๕. สำนักงานข้าหลวงใหญ่ผู้ลี้ภัยฯ จัดยานพาหนะเพื่อขนย้ายประชาชนชาวกัมพูชา ผู้ได้รับการคัดเลือกให้เดินทางไปประเทศที่สาม จากศูนย์ฯ เขาค้อต่าง ไปยังศูนย์ฯ ที่เสียมเรียบ เพื่อดำเนินกรรมวิธีและส่งตัวไปประเทศนั้น ๆ ต่อไป

๓.๒.๔ กายภาพภาพ

๓.๒.๔.๑ สภาวะปัจจุบันของ สทท. เขาค้อต่าง

๑. ผังบริเวณ พิจารณาจากผังของศูนย์และการแสดงลักษณะการใช้ที่ดิน (ดูจากผังการใช้ที่ดิน (LAND USED) จะพบว่าลักษณะการจัดวางชุมชนและการขยายตัวจะเป็นลักษณะศูนย์กลางเดียว แต่การจัดระบบถนนและส่วนของอาคารยังไม่ดี ยากต่อการควบคุมดูแลและการเข้าถึง จะมีลักษณะคืออยู่บางตรงที่ ส่วนที่ทำการของชุดควบคุมของ ผ.๔๐ อยู่ทางด้านหน้า และมีการจัดศูนย์กลางชุมชนซึ่งเรียกว่าสังกัด (SECTION) โดยมีที่ทำการหมู่บ้าน โรงเรียน

เอกสารนี้เป็นเอกสารที่สงวนไว้สำหรับการใช้งานเพื่อการศึกษาเท่านั้น ไม่อนุญาตให้นำไปใช้ประโยชน์ด้านการค้า ไม่วารกรรมใดๆทั้งสิ้น อีกทั้งห้ามมิให้ดัดแปลงเนื้อหา และต้องอ้างอิงถึงเจ้าของเอกสารทุกครั้งที่มีการนำไปใช้



รูปที่ 39 แสดงที่ตั้งของหน่วยงานและสาธารณูปโภคต่างๆในปัจจุบัน


พ.ศ. 2529

SYMBOLS

- | | | |
|---------------------------|-----------------------|-------------|
| ■ SECTION OFFICE | ▣ TASK FORCE, GAIL | == ROAD |
| 15 SECTION NUMBER | P PRE SCHOOL | — CANAL |
| ⊗ HOSPITAL, HEALTH CENTER | S SCHOOL, HIGH SCHOOL | - - - FENCE |
| ▲ ELECTRICITY STATION | ● WATER STATION | |
| □ PAGODA, CHURCH | ○ WELL | |

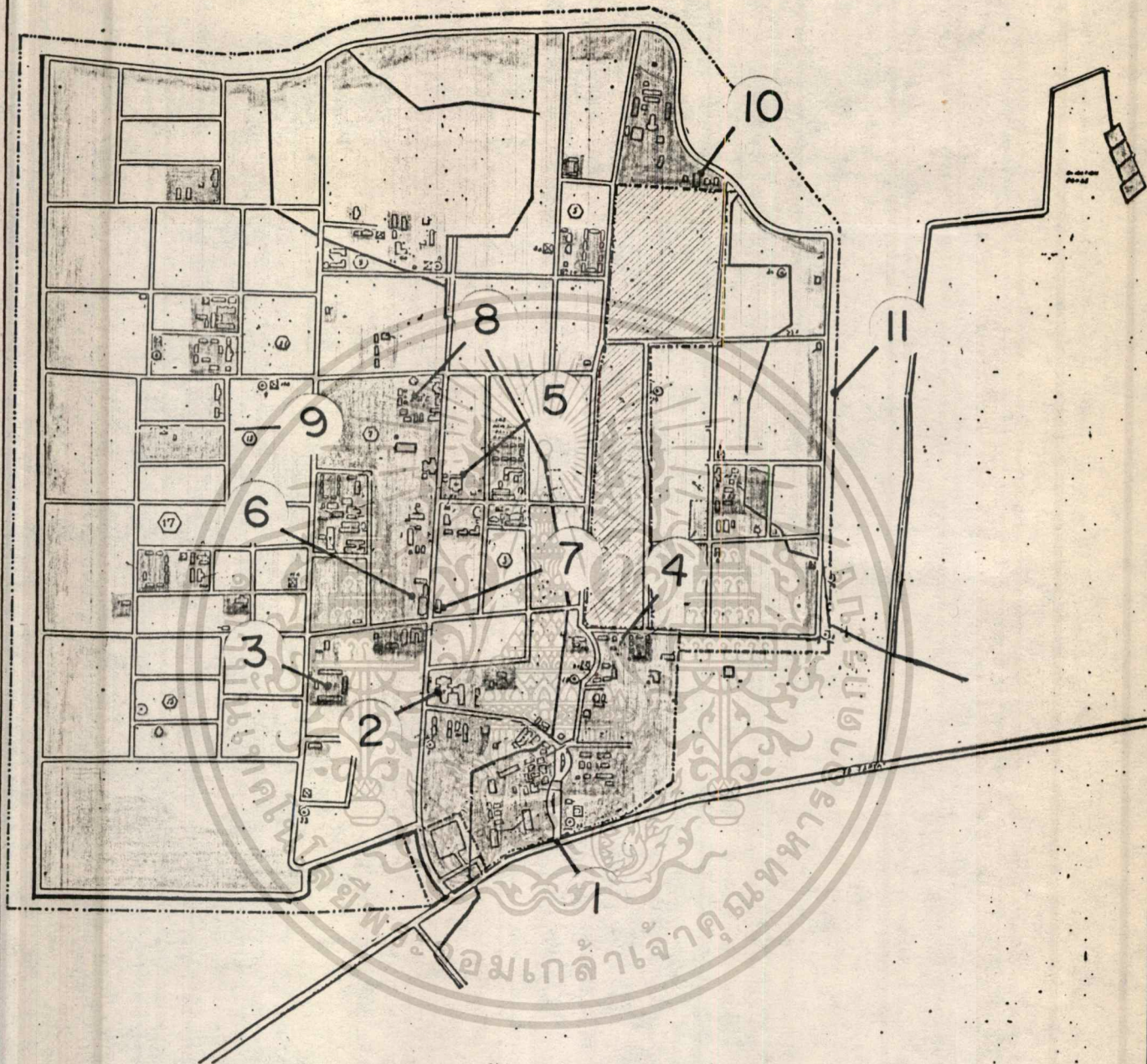
ผังศูนย์ที่พักชั่วคราวเขาอีต่าง
อำเภอตาพระยา จังหวัดปราจีนบุรี

แสดงที่ตั้งของหน่วยงานและ
สาธารณูปโภคต่างๆใน
ปัจจุบัน พ.ศ. 2529



1:7500

เอกสารนี้เป็นเอกสารที่สงวนไว้ให้เจ้าหน้าที่ใช้ในการศึกษาเท่านั้น ไม่อนุญาตให้เผยแพร่โดยไม่ได้รับอนุญาต
ไม่ว่ากรณีใดๆทั้งสิ้น อีกทั้งห้ามมิให้คัดแปลงเนื้อหา และต้องอ้างอิงถึงเจ้าของเอกสารทุกครั้งที่มีการนำไปใช้



รูปที่ 40 แสดงการใช้ที่ดินของชุมชนฯ เขาอีค่างในปัจจุบัน



พ.ศ. 2529

- | | | | |
|---|--|---|---|
| <input type="checkbox"/> บ้านพักอาศัย
ของผู้อพยพ | <input type="checkbox"/> ไร่โอบลัด | <input type="checkbox"/> โฟ่ฟ้า ปลูกป่ายน้ำ
สุขาภิบาล คับเหล็ง | <input type="checkbox"/> สนามเด็กเล่น
สวนสาธารณะ |
| <input type="checkbox"/> อาคารที่ทำงาน
องค์การต่างๆ | <input type="checkbox"/> อาคารศึกษา | <input type="checkbox"/> กองร้อยทหารพราน | <input type="checkbox"/> ที่โล่ง |
| <input type="checkbox"/> อาคารที่ราชการ
และโรงพยาบาล | <input type="checkbox"/> โกล้ง คลังธัญพืช
ที่เก็บหิน-ถ่านหุงต้ม | <input type="checkbox"/> จุดลาหกรมขนาดเล็ก | <input type="checkbox"/> ไม่นอนญาติ |

ผังชุมชนที่พักชั่วคราวเขาอีค่าง
อำเภอตาพระยา จังหวัดปราจีนบุรี

การใช้ที่ดินในปัจจุบัน

พ.ศ. 2529



รูปที่ 41 แสดงลักษณะภายนอกและภายในของศูนย์ฯ เขาอีค้าง (ปัจจุบัน)




เอกสารนี้เป็นเอกสารที่สงวนไว้สำหรับการใช้งานเพื่อการศึกษาเท่านั้น ไม่อนุญาตให้นำไปใช้ประโยชน์ด้านการค้า
ไม่ว่ากรณีใดๆทั้งสิ้น อีกทั้งห้ามมิให้ดัดแปลงเนื้อหา และต้องอ้างอิงถึงเจ้าของเอกสารทุกครั้งที่มีการนำไปใช้


รูปที่ 42 แสดงอ่างเก็บน้ำที่ให้บริการแก่ศูนย์ฯ เขาอีค้าง




รูปที่ 43 แสดงลักษณะการใช้ที่ดินศูนย์ฯ เขาอีค้าง พ.ศ. 2529



1 2



3 4



เอกสารนี้เป็นเอกสารที่สงวนไว้สำหรับการใช้งานเพื่อการศึกษาเท่านั้น ไม่อนุญาตให้นำไปใช้ประโยชน์ด้านการค้า
ไม่ว่ากรณีใดๆทั้งสิ้น อีกทั้งห้ามมิให้ตัดแปลงเนื้อหา และต้องอ้างอิงถึงเจ้าของเอกสารทุกครั้งที่มีการนำไปใช้


รูปที่ 44 แสดงลักษณะการใช้ที่ดินของชุมชนฯ (ต่อ)



5




6



7



8



9



10

11



เอกสารนี้เป็นเอกสารที่สงวนไว้สำหรับการใช้งานที่... ข้อประโยชน์ด้านการค้า
ไม่ว่ากรณีใดๆทั้งสิ้น อีกทั้งห้ามมิให้ตัดแปลงเนื้อหา และต้องอ้างอิงถึงเจ้าของเอกสารทุกครั้งที่มีการนำไปใช้

และที่ทำการบริการขององค์กรอยู่ แต่สถานที่ทำงานขององค์กรและโรงพยาบาลตกลอกจาเสถียรประกอบกิจการทางศาสนาซึ่งอยู่กันอย่างกระจุกกระจาย โดยเฉพาะบนเนื้อที่ ๒.๒ ตารางกิโลเมตรยังใช้พื้นที่บริเวณแต่ลักษณะการจัด บ้านพักชั่วคราวของผู้พหุมีลักษณะแออัด ที่ที่สาธารณะ เช่น สนามหรือสนามเด็กเล่นแทบจะไม่มีเลย

๒. อาคารที่ทำการของชุดควบคุม (ช.ค.ศทท.เขาค้อถ้ำ) หมายถึง ที่ทำการของชุดควบคุมที่ตั้งโดย ฉ.๔๐ ในพื้นที่หน้าทีประจำศูนย์เขาค้อถ้ำ ลักษณะอาคารแบ่งออกเป็นกลุ่มอาคาร เช่น อาคารหลังคาทรงสูง ทำด้วยไม้ไผ่ และหญ้าคา ซึ่งเป็นอาคารชั่วคราว กลุ่มอาคารประกอบด้วย


- อาคารที่ทำการ
- เจาหน้าที่ติดต่อประสานงานและควบคุม
- ห้องหัวหน้าชุดควบคุม ศทท.
- ห้องสื่อสาร
- ห้องประชุม
- อาคารที่พักเจ้าหน้าที่
- ห้องนอน
- ห้องนำห้องส้วม
- อาคารพักผ่อนและรับประทานอาหาร
- ลาน ชั้น - ลง ของ เฮลิคอปเตอร์
- อาคารโรงจอดรถ

๓. อาคารที่ทำการขององค์กรต่างประเทศ

การจัดวางตำแหน่งอาคารจะอยู่เป็นกลุ่มเฉพาะองค์กรเล็ก ๆ เช่น UNHCR, CBERS เป็นต้น นอกนั้นจะอยู่อย่างกระจุกกระจายตามจุดต่าง ๆ และทุกอาคาร เป็น อาคารประเภทชั่วคราวทั้งหมด โดยแต่ละอาคารขององค์กรจะเป็นอาคารเอนกประสงค์ ซึ่งใช้ทำงานประชุม รับประทานอาหาร และมีห้องน้ำ - ห้องส้วม




รูปที่ 45 แสดงลักษณะการ จัดภายในที่ทำงาน และ ห้องประชุม
 ของชุดควบคุมซึ่งขาดความเหมาะสมในการ ใช้งานและ
 บริการ



เอกสารนี้เป็นเอกสารที่สงวนไว้สำหรับการใช้งานเพื่อการศึกษาเท่านั้น ไม่อนุญาตให้นำไปใช้ประโยชน์ด้านการค้า
 ไม่ว่ากรณีใดๆทั้งสิ้น อีกทั้งห้ามมิให้ดัดแปลงเนื้อหา และต้องอ้างอิงถึงเจ้าของเอกสารทุกครั้งที่มีการนำไปใช้



รูปที่ 46 แสดงให้เห็นกลุ่มอาคารพักอาศัยของผู้อพยพ ซึ่งจัดวาง
ไม่เป็นระเบียบและแออัด



เอกสารนี้เป็นเอกสารที่สงวนไว้สำหรับการใช้งานเพื่อการศึกษาเท่านั้น ไม่อนุญาตให้นำไปใช้ประโยชน์ด้านการค้า
ไม่ว่ากรณีใดๆทั้งสิ้น อีกทั้งห้ามมิให้ดัดแปลงเนื้อหา และต้องอ้างอิงถึงเจ้าของเอกสารทุกครั้งที่มีการนำไปใช้

๓. อาคารที่ทำการขององค์การต่างประเทศ

การจัดวางผังแกงอาคาร จะอยู่เป็นกลุ่มเฉพาะองค์การหลัก ๆ เช่น เป็นต้น นอกนั้นจะอยู่อย่างกระจัดกระจายตามจุดต่าง ๆ และทุกอาคารเป็นอาคารประเภทชั่วคราวทั้งหมดโดยแต่ละอาคารขององค์การ จะเป็นอาคารอเนกประสงค์ ซึ่งใช้ทำงานประชุม รับประทานอาหาร และมีห้องน้ำ - ส้วม

๔. บ้านพักอาศัยของผู้อพยพ

จะมีการจัดแบ่งออกเป็นสังกัด (section) หรือเทียบให้กับหมู่บ้าน ในแต่ละหมู่บ้าน จะมีหัวหน้าสังกัด เป็นศูนย์กลาง และเป็นตัวแทนในการเข้าประชุม โดยประสานงานกับ UNHCR โดยแบ่งสายงานดังนี้

๑. เจ้าสังกัด


๒. ผู้ช่วยเจ้าสังกัด

๓. หัวหน้า BLOCK

๔. หัวหน้า GROUP

ปัจจุบันมี ๔ section แต่ละ section แบ่งออกเป็น BLOCK และ GROUP แต่ละ section แบ่งเป็น ๒ - ๓ BLOCK แต่ละ BLOCK ประกอบด้วยกลุ่มบ้านพัก ประมาณ ๖๐ กลุ่ม ในแต่ละกลุ่มของบ้านพัก จะมีจำนวนผู้อพยพสูงสุดไม่เกิน ๑๐๐ คน ขอบเขตของ section จะแบ่งไปตามแผนภูมิ องค์ประกอบของแต่ละ section ประกอบด้วย บ้านพักอาศัย โรงเรียนก่อนปฐมวัย ที่ทำการเจ้าสังกัด และสถานีจ่ายน้ำ ยกเว้นในสังกัด (section) ๗ จะไม่มีบ้านพักอาศัยของผู้อพยพส่วนมากจะเป็นที่ตั้งขององค์การต่างประเทศ

ลักษณะขององค์การพักอาศัยของผู้อพยพ เป็นอาคารชั่วคราว โครงสร้างทำด้วยไม้ไผ่ หลังคาและผนังมุงด้วยจากและแฝก เป็นบ้านแฝด ๒ ครอบครัว ขนาด ๔.๕๐ x ๕.๐๐ เมตร ตามข้อกำ + ทศ ของ UNHCR อันเนื่องจากงบประมาณก่อสร้าง ครอบครัวละ ๕ คน ภายในเป็นโรงโถงไม้มีการแบ่งกั้นห้อง มีเครื่องใช้พื้นฐานที่จำเป็นต่อการอยู่อาศัย ลักษณะการจัดวางในแต่ละ



EXAMPLE FOR HOUSING GROUP IN SECTION 5

เอกสารนี้เป็นเอกสารที่สงวนไว้สำหรับการใช้งานเพื่อการศึกษาเท่านั้น ไม่อนุญาตให้นำไปใช้ประโยชน์ด้านการค้า
ไม่ว่ากรณีใดๆทั้งสิ้น อีกทั้งห้ามมิให้ดัดแปลงเนื้อหา และต้องอ้างอิงถึงเจ้าของเอกสารทุกครั้งที่มีการนำไปใช้



รูปที่ 48 แสดงให้เห็นลักษณะภายนอก และ ภายในของห้องส้วม



เอกสารนี้เป็นเอกสารที่สงวนไว้สำหรับการใช้งานเพื่อการศึกษาเท่านั้น ไม่อนุญาตให้นำไปใช้ประโยชน์ด้านการค้า
ไม่ว่ากรณีใดๆทั้งสิ้น อีกทั้งห้ามมิให้ดัดแปลงเนื้อหา และต้องอ้างอิงถึงเจ้าของเอกสารทุกครั้งที่มีการนำไปใช้

BLOCK และ GROUP ค่อนข้างจะแออัดในแต่ละ GROUP จะจัดวางตัวอาคารให้ตามหลังชิดติดกัน (ดูภาพประกอบ)

๕. สถานพยาบาล

การรักษาพยาบาลภายในศูนย์มีขอบเขตกว้างขวาง โดยมีหน่วยงาน

เป็นที่หน่วยงานรับผิดชอบ เมื่อมีผู้ได้รับบาดเจ็บจากสงครามและเหตุฉุกเฉินได้จัดสถานพยาบาลสำหรับผู้ป่วยนอกอยู่ ๓ ระดับ คือ แผนกอายุรศาสตร์ และ กุมารเวชศาสตร์, ศูนย์พักฟื้น, การให้บริการทางกายภาพบำบัด, ศูนย์โรคบอดและห้องทดลอง และโครงการบริการสุขภาพอนามัยแก่สาธารณชน

ลักษณะของอาคารเป็นอาคารแบบชั่วคราว และกิ่งชั่วคราวในเฉพาะส่วนที่จำเป็น เช่น ห้องเอกซเรย์ ห้องผ่าตัด การจัดสร้างสถานพยาบาลไม่อยู่รวมกันเป็นกลุ่ม แต่จะกระจายไปตาม สังกัดต่าง ๆ ในศูนย์แต่ละแห่งที่จะวางอาคารจะมีขอบเขตและมียามและการเปิดเปิดทางเข้าของสถานพยาบาล ลักษณะภายในนอกจากจะเป็นโครงสร้างชั่วคราวแล้ว การจัดที่กั้นคนป่วยและเตียง ก็เป็นไปอย่างง่าย ๆ ไม่ค่อยถูกสุขลักษณะ เตียงและที่กั้นก้อย ทำด้วยไม้ไผ่อย่างเขามัน ๆ สำหรับเจ้าหน้าที่คือแพทย์และพยาบาลจะเป็นชาวต่างประเทศและแพทย์ไทย ส่วนลูกจ้างและผู้ช่วยพยาบาลจะเป็นผู้อพยพที่ได้รับการฝึกอบรม นอกจากนี้ยังมีโครงการฝึกอบรมผู้เผยแพร่งานแก่แพทย์เด็กรวมอื่นด้วย (ดูภาพประกอบ) ส่วนสถานพยาบาลที่เกี่ยวกับการผ่าตัดและโรครักษา ทั่วมาด้วยภาพโดยเด็กชว

๓.๒.๕.๒ หน่วยงานและหน้าที่ของหน่วยงานที่เกี่ยวข้อง

๑. หน่วยเฉพาะกิจ ๘๐ (TASK FORCE ๘๐/จก.๘๐)

จัดตั้งขึ้นโดยกองบัญชาการทหารสูงสุด เมื่อ ๒๖ มกราคม ๒๕๒๓ โดยได้รับมอบหมายภารกิจสำคัญ ๕ ประการ คือ

- ๑. ประสานกับองค์การช่วยเหลือระหว่างประเทศ ในการปฏิบัติงานบรรเทาทุกข์ ให้กับประชาชนชาวกัมพูชา บริเวณแนวชายแดน

๒. ให้การรักษาสภาพความปลอดภัย แก่เจ้าหน้าที่องค์การผู้พลัดถิ่นระหว่างประเทศ
ในขณะที่ปฏิบัติงาน บริเวณสมรภูมิตามแนวชายแดน รวมทั้ง ในศูนย์ฯ ชาติต่าง

๓. ควบคุมและรักษาความสงบเรียบร้อยภายในศูนย์ฯ ชาติต่าง

๔. ประสานการปฏิบัติ กับหน่วยราชการในพื้นที่ เพื่อสนับสนุนการปฏิบัติงาน
ของเจ้าหน้าที่องค์การผู้พลัดถิ่นระหว่างประเทศ ให้เป็นไปได้โดยราบรื่น และไม่ขัดต่อกฎหมาย

เนื่องจากแนวชายแดนเขตติดต่อกับ ประเทศไทย - กัมพูชา มีความยาวประมาณ ๕๖๕ กม.
ดังนั้น หน่วยเฉพาะกิจ ๕๐ ซึ่งมีหน้าที่ประสานงานและอำนวยความสะดวกด้านการบรรเทาทุกข์ให้
กับชาวกัมพูชาตามแนวชายแดน ร่วมกับองค์การผู้พลัดถิ่นระหว่างประเทศ และหน่วยราชการในพื้นที่
จึงได้แบ่งเขตปฏิบัติการเป็น ๓ เขต คือ

- ๑. ด้านเหนือ นับตั้งแถบรีเวอ อ.น้ำยืน จ.อุบลราชธานี จนถึงรอยต่อระหว่าง
จ.อุบลราชธานี กับจ.อุบลราชธานี
- ๒. ด้านกลาง เขต จ.อุบลราชธานี บริเวณ อ.โขงเจียม อ.รัตนวาปี อ.รัตนวาปี และอ.รัตนวาปี
ประเทศ
- ๓. ด้านใต้ เขตจ.อุบลราชธานี ถึง ทราก แนวเขตแดนจ.อุบลราชธานี
ลักษณะการจัดตั้งของ เฝ้าบรรเทาทุกข์ในเขต แบ่งได้เป็น ๒ แบบ

- ทางตรง หน่วยเฉพาะกิจ ๕๐ จัดเจ้าหน้าที่คุ้มกันขนานลำเลียงสิ่งของจากคลัง
ขององค์การระหว่างประเทศ อ.รัตนวาปี เพื่อนำไปแจกจ่าย ณ ชุมรมริเวอชายแดน ในเขต
ด้านกลาง
- ทางอ้อม หน่วยเฉพาะกิจ ๕๐ จัดตั้งคลัง เพื่อรับสิ่งของจากคลังขององค์การ
ระหว่างประเทศ อ.รัตนวาปี แล้วนำไปเก็บรักษาและแจกจ่าย ให้กับประชาชนชาวกัมพูชา ซึ่ง
พักอาศัย ณ ชุมรมริเวอชายแดน

สำหรับที่ศูนย์ฯ ชาติต่าง การบรรเทาทุกข์และให้ความช่วยเหลือ จะดำเนินงานตามข้อ
ตกลง ตามสัญญาซึ่งลงนามร่วมกันระหว่าง UNHCR ประจำประเทศไทย และกองบัญชาการ
ทหารผู้พลัดถิ่น โดยมีศูนย์อำนวยความสะดวก ร่วม ๆ เป็นหน่วยประสานงานและกำหนดนโยบาย การปฏิบัติงาน

สำหรับหน่วยปฏิบัติ คือชุดควบคุม ซึ่งหน่วยเฉพาะกิจ ๘๐ จัดตั้งขึ้นมาเป็นชุดที่ให้การรักษาความสงบเรียบร้อย รักษาความปลอดภัยให้แก่เจ้าหน้าที่องค์การฯ และชาวกัมพูชา รวมทั้งอำนวยความสะดวกในการบรรเทาทุกข์ต่าง ๆ ในพื้นที่ สทท. เขาลี้ด่าง

๒. สำนักงานข้าหลวงใหญ่ผู้ลี้ภัยประจำศูนย์ (FIELD OFFICER/UNHCR)

เป็นหน่วยงานประจำศูนย์ ใน สทท. เขาลี้ด่าง ซึ่งรับหน้าที่ปฏิบัติการให้ความคุ้มครองและช่วยเหลือชาวกัมพูชาในศูนย์ฯ เขาลี้ด่าง จาก UNHCR กรุงเทพฯ โดยเป็นผู้ประสานงานและกำกับดูแลโครงการต่าง ๆ พร้อมทั้งเลือกองค์การอาสาสมัครเข้าทำงานและปฏิบัติงานบรรเทาทุกข์ โดยมี UNHCR ประจำประเทศไทย ที่กรุงเทพฯ เป็นผู้อำนวยการ และสนับสนุนคำแนะนำประเภทในการช่วยเหลือในศูนย์ฯ

๓. CO OPERATIVE FOR AMERICAN RELIEFEVERYWHERE INC. (CARE)

มีหน้าที่การปฏิบัติงานดังนี้

- จัดการศึกษาภาคานโภชนาการ
- แจกจ่ายอาหารที่สุภาพและเครื่องใช้
- รักษาพยาบาลผู้ป่วยใน

๔. CHRISTIAN OUT-REACH (COR)

- อนามัย แม่และเด็ก
- ทัมถกรรม
- โครงการอาหารเสริม
- ทำขนมแห้ง

๕. CO MMUNITY BASED EMERGENCY RELIEF SERVICE (CBER)

- วางแผนครอบครัว
- จัดหาสิ่งของจำเป็นค่าตอบแทนแรงงาน
- งานสังคมสงเคราะห์

๖. CARING FOR YOUNG REFUGEES (CYR)

- โครงการฝึกอบรมอาชีพและทัศนกรรม
- การศึกษาเด็ก
- ส่งเสริมศิลปวัฒนธรรม

๗. JAPANESE VOLUNTEER CENTRE (JVC)

- ส่วนซ่อมรถจักรยานยนต์และเครื่องยนต์
- โรงพิมพ์

๘. INTERNATIONAL COMMITTEE FOR RED CROSS (ICRC)

- โรงพยาบาลหงษ์ฟ้าถักลูกเขม
- รักษาผู้ป่วยจากชายแดน
- โรงพยาบาลหัวไผ่
- สุทินารี

๙. สภาภาษาชากไทย (T R C)

- รักษาโรค หู, ตา, จมูก
- รักษาพยาบาลผู้ป่วยเอก
- หองแลบและเอ็กซเรย์
- ประสานงานด้านแพทย์

๑๐. OPERATION HANDICAP INTERNATIONAL (OHI)

- กายภาพบำบัด
- ปฏิบัติการเคมี
- งานเภสัชกรรม

๑๑. INTERNATIONAL RESCUE COMMITTEE (IRC)

- บริการน้ำ - ไฟฟ้า
- คับเพลิง
- ซ่อมแซมถนนและกำรระบายน้ำ
- งานไปรษณีย์

เอกสารนี้เป็นเอกสารที่สงวนไว้สำหรับการใช้งานเพื่อการศึกษาเท่านั้น ไม่อนุญาตให้นำไปใช้ประโยชน์ด้านการค้า
ไม่ว่ากรณีใดๆทั้งสิ้น อีกทั้งห้ามมิให้ดัดแปลงเนื้อหา และต้องอ้างอิงถึงเจ้าของเอกสารทุกครั้งที่มีการนำไปใช้

๓.๒.๔.๓ อัตรากำลังของหน่วยงานที่เกี่ยวข้อง

๑. ชุดควบคุม ศทท.เขาลีค่าง (ศทท.เขาลีค่าง) เป็นชุดควบคุม
ซึ่งแต่งตั้งโดย ฅค.๔๐ มีภาระกิจดังนี้

๑.๑ อำนาจความสะดวกให้เจ้าหน้าที่ดำเนินงานโดยความเรียบร้อย
ภายในกรอบที่กำหนด

๑.๒ ควบคุมในกองร้อยทหารพรานปฏิบัติหน้าที่ตามคำสั่ง

๑.๓ เจ้าหน้าที่ ศทท. ในส่วนแบก (บรรณาธิการ) ทำหน้าที่ประจำ
และงานธุรการ

มีอัตรากำลังตามสายงานดังนี้

- | | |
|---|------|
| ๑. หัวหน้า ศทท.เขาลีค่าง | ๑ คน |
| ๒. รองหัวหน้า ศทท.เขาลีค่าง | ๒ คน |
| ๓. เจ้าหน้าที่ประจำสำนักงานและปฏิบัติการทางจิตวิทยา | ๑ คน |
| ๔. เจ้าหน้าที่ธุรการและทะเบียนผู้อพยพ | ๑ คน |
| ๕. เจ้าหน้าที่งบประมาณและการเงิน | ๒ คน |
| ๖. เจ้าหน้าที่ควบคุมดูแลและจัดส่ง | ๒ คน |
| ๗. เจ้าหน้าที่สืบสวนส่วนเหตุการณ์ผู้อพยพ | ๒ คน |
| ๘. เจ้าหน้าที่สื่อสารและยานพาหนะ | ๕ คน |
| ๙. เจ้าหน้าที่บริการทั่วไป | ๒ คน |

ยานพาหนะประจำชุดควบคุม รถบดอ้อย ๔ คัน รถอี.เอ็ม.ซี ๑ คัน ไม่นับญาติในารด

ส่วนบุคคลมาใช้ภายในศูนย์ฯ

๒. เจ้าหน้าที่สำเนาประจำศูนย์ฯ UNNHCR (FIELD OFFICER)

- | | |
|----------------------------|------|
| ๑. FIELD OFFICER | ๑ คน |
| ๒. ASSISTANT FIELD OFFICER | ๑ คน |
| ๓. FIELD ASSISTANT | ๒ คน |

๔. CLERK / DRIVER	๑ คน
๕. DURABLE SOLUTIONS ASST	๑ คน
๖. DURABLE SOLUTIONS COUNSELLERS	๘ คน
รวม	๑๐ คน

ยานพาหนะประจำสำนักงาน รถยนต์ ๔ คัน WHEEL DRIVE ๒ คน

๓. เจ้าหน้าที่กองการ CARE

๑. ฝ่ายการศึกษาด้านโภชนาการ	
- งานฝึกอบรม	๑ คน
- งานโภชนาการ	๑ คน
- งานบริการอาหาร	๑ คน
๒. ฝ่ายแจกจ่ายอาหารที่ฐานและเครื่องใช้	
- เจ้าหน้าที่ปฏิบัติการ	๒ คน
๓. ฝ่ายรักษาพยาบาล	
- งานผู้ป่วยใน พยาบาล	๕ คน
- เจ้าหน้าที่พยาบาล	๑ คน
รวม	๑๑ คน

ยานพาหนะประจำกองการ รถบัส ๒ คัน

๔. เจ้าหน้าที่กองการ COR

- งานอนามัยแม่และเด็ก	๑ คน
- ทีมกรรม ทักษะแพทย์	๒ คน
ผู้ช่วย	๒ คน
เจ้าหน้าที่ทีมแพทย์	๒ คน
รวม	๖ คน

ยานพาหนะประจำกองการ รถบัส ๒ คัน

๕. เจ้าหน้าที่องค์การ CBER

- งานวางแผนครอบครัว	๑	คน
- งานจัดหาสิ่งของเป็นค่าตอบแทนแรงงาน	๒	คน
- งานสังคมสงเคราะห์	๑	คน
- งานสุขภาพจิต	๑	คน
- เจ้าหน้าที่พยาบาลหน่วยงานกลาง	๑	คน
รวม	๖	คน

ยานพาหนะประจำองค์การ รถบัส ๒ คัน

๖. เจ้าหน้าที่องค์การ CYR

- โครงการฝึกหัดอาชีพและหัตถกรรม	๒	คน
- การศึกษาเด็ก PRE-SCHCCL	๒	คน
PRIMARY SCHCCL	๒	คน
รวม	๖	คน

ยานพาหนะประจำองค์การ รถบัส ๒ คัน

๗. เจ้าหน้าที่องค์การ JVC

- ฝ่ายแผนงาน - ส่งเสริมวิชาชีพ	๒	คน
ครูผู้ฝึก	๑	คน
เจ้าหน้าที่	๑	คน
- งานโรงพิมพ์ หัวหน้าผู้ควบคุม	๑	คน
ผู้ช่วยหัวหน้าควบคุม	๑	คน
ช่างพิมพ์	๑	คน
รวม	๖	คน

ยานพาหนะประจำองค์การ รถบัส ๒ คัน

๘. เจ้าหน้าที่องค์การ ICRC

- งานผ่าตัดฉุกเฉิน	แพทย์	๒	คน
	วิสัญญีพยาบาล	๑	คน
	พยาบาล	๑	คน
	เจ้าหน้าที่	๑	คน
- งานเวชปฏิบัติ	นายแพทย์	๒	คน
- งานชันสูตร	วิทยาศาสตร์การแพทย์	๑	คน
	เจ้าหน้าที่วิทยาศาสตร์การแพทย์	๒	คน
- งานผู้ป่วยใน	พยาบาล	๓	คน
- ผู้ตุนารี	พยาบาล	๒	คน
	เจ้าหน้าที่พยาบาล	๑	คน
	รวม	๑๖	คน

ยานพาหนะประจำองค์การ รถยนต์ ๓ คัน

๙. เจ้าหน้าที่สภากาชาดไทย IRC

- ประสานงานทางการแพทย์	นายแพทย์ (ผอ.)	๑	คน
- งานเวชทะเบียนและสถิติ	เจ้าหน้าที่เวชสถิติ	๑	คน
- งานผู้ป่วยนอก	นายแพทย์	๑	คน
	พยาบาล	๒	คน
	เจ้าหน้าที่พยาบาล	๓	คน
- ห้องแล็บและเอกซเรย์	เจ้าหน้าที่รังสี	๑	คน
- งานการเงินและวัสดุ		๒	คน
	รวม	๑๑	คน

ยานพาหนะประจำองค์การ รถยนต์ ๒ คัน

๑๐. เจ้าหน้าที่องค์การ OHI

- งานกายภาพบำบัด	เจ้าหน้าที่	๑	คน
- ปฏิบัติการเคมี	เจ้าหน้าที่	๑	คน
- งานเภสัชกรรม	เภสัชกร	๑	คน
	ผู้ช่วยเภสัชกร	๒	คน
	รวม	๕	คน

ยานพาหนะ รถยนต์ ๑ คัน

๑๑. เจ้าหน้าที่องค์การ IRC

- งานบริการน้ำ-ไฟฟ้า	หัวหน้าโครงการ ผู้ช่วยหัวหน้าโครงการ	๑	คน
	เจ้าหน้าที่งาน	๑	คน
- งานดับเพลิง		๕	คน
- ซ่อมแซมถนนและการระบายน้ำ		๒	คน
	หัวหน้าโครงการ	๑	คน
	ผู้ช่วยหัวหน้าโครงการ	๑	คน
- งานไปรษณีย์	เจ้าหน้าที่	๒	คน
	รวม	๑๒	คน

ยานพาหนะ รถยนต์ ๒ คัน รถดับเพลิง ๒ คัน

หมายเหตุ ๑. รถดับเพลิง จอดที่ สถานีดับเพลิง

๒. แต่ละองค์การจะจัดจ้างอาสาสมัครชาวเขมร มาช่วยงานในกิจการของ
องค์การ ตามแก่ความเหมาะสมของงานแต่ละองค์การโดยจะจ่ายค่าตอบแทนให้เท่ากับภาค เป็นสิ่งของ
มูลค่า ๓๐๐.-บาท

ที่มา : งานประชาสัมพันธ์ สำนักงานข้าหลวงใหญ่ผู้ลี้ภัย (UNHCR)

รวมจำนวนยานพาหนะ ช.ค. ๔ คัน รถ บี.เอ็ม.วี ๑ คัน

องค์การ ๑๗ คัน

สรุป จำนวนรถยนต์ประจำภายในศูนย์

๑. ของชุดควบคุม ๕ คัน

๒. ขององค์การต่าง ๆ ๑๒ คัน

๒. สรุปอัตรากำลังของหน่วยงานที่เกี่ยวข้อง

๑. ชุดควบคุม ผ.๘๐ (KID' TASK FORCE 80)	๑๘ คน
๒. FIELD OFFICER / UNHCR	๑๐ คน
๓. COMMUNITY BASED EMERGENCY RELIEF SERVICE (CBERS)	
๔. CO-OPERATIVE FOR AMERICAN RELIEF EVERYWHERE, INC (CARE)	๑๑ คน
๕. CARING FOR YOUNG REFUGEES (CYR)	๖ คน
๖. CHRISTIAN OUTREACH (COR)	๖ คน
๗. INTERNATIONAL RESCUE COMMITTEE (IRC)	๑๒ คน
๘. INTERNATIONAL COMMITTEE FOR RED CROSS (ICRC)	๑๖ คน
๙. JAPAN INTERNATIONAL VOLUNTEER CENTRE (JVC)	๖ คน
๑๐. OPERATIVE HANDICAP INTERNATIONALE (OHI)	๖ คน
๑๑. THAI RED CROSS (TRC)	๑๑ คน
TOTAL	๑๐๘ คน

๓.๒.๕.๕ ข้อพิจารณาส่วนประกอบของโครงการ

ส่วนทำการศูนย์ควบคุมผู้หลบหนีเข้าเมืองชาวกัมพูชา เกาอีค่าง (สทท. เขาอีค่าง) ี่ื่อนำส่วนบริหารและบริการหลัก ที่อยู่อย่างกระจัดกระจายมาอยู่รวมกัน เพื่อให้เป็นศูนย์กลางการบริหารและบริการ แล้วจะประกอบด้วยส่วนที่สำคัญดังต่อไปนี้

๑. ส่วนสำนักงานที่ทำการชุดควบคุม ผ.๘๐

๒. ส่วนสำนักงานการศึกษาและส่งเสริมอาชีพ

๓. ส่วนสำนักงานเจ้าหน้าที่กองการระหว่างประเทศ
๔. ส่วนสำนักงานสาธารณสุข
๕. ส่วนจอกรด

๓.๒.๘.๕ ระบบไฟฟ้า

ปัจจุบันศูนย์ฯ เขาค้อต่าง ใช้ไฟฟ้าจากการไฟฟ้าส่วนภูมิภาค จากอำเภอ อรัญประเทศ เพื่อมาใช้งานที่ศูนย์ ซึ่งศูนย์ใช้ไฟฟ้าระบบ ๓ และมีเครื่องกำเนิดไฟฟ้าสำรอง ในกรณีที่กระแสไฟฟ้าจากการไฟฟ้าดับ หรือไฟเกินและไฟฟ้าหายเป็นเฟส

การให้บริการทางไฟฟ้าแบ่งเป็นไฟฟ้ากำลังและไฟฟ้าเพื่อแสงสว่าง ซึ่งจะทำการติดตั้ง เข้าถึงตัวอาคารของสำนักงานและสถานพยาบาลหรือหน่วยงานขององค์การต่างประเท ย์ ยกเว้นบ้านพักผู้อพยพ จะมีเพียงไฟตามถนนเท่านั้น น้ำภายในบ้านพักผู้อพยพจะใช้ตะเกียงแทน

๓.๒.๘.๖ ระบบสุขาภิบาล


ระบบสุขาภิบาลของศูนย์ฯ เขาค้อต่าง ประกอบด้วย

ก. ระบบประปา แต่เดิมได้ทดลองจัดทำถังสูงเพื่อจ่ายน้ำและเกินท่อไปยังอาคาร ปรากฏว่าไม่ประสบความสำเร็จ เพราะแหล่งน้ำภายในศูนย์ไม่เพียงพอและยังเป็นการใช้ น้ำที่สูงเกินความจำเป็น ปัจจุบันในเรื่องของน้ำดื่มและน้ำใช้ จัดทำโดย ใช้รถน้ำเข็นที่ขนถ่าย จาก อ่างเก็บน้ำ บ้านต้องที่มองแล่นำมาถ่ายตามจุดที่จ่ายน้ำโดยมีแท่งกั้นน้ำ (กวนาประกอบ) ปริมาณของ การบริโภค น้ำดื่มและน้ำใช้ ประมาณ ๒๐ ลิตร/คน/วัน

การแจกจ่ายน้ำแต่ละสังกัด (SECTION) มีสถานีจ่ายน้ำ (WATER DISTRIBUTION POINT) โดยจะมีแท่งกั้นน้ำสำหรับสำหรับใส่และเก็บรักษาน้ำ จากนั้น ผู้อพยพจะรับน้ำ จากสถานีจ่ายน้ำ เพื่อใช้ในการบริโภค

นอกจากนี้ภายในศูนย์ยังมีบ่อกลาง ซึ่งควบคุมโดย VOLACS และบ่อที่ปลูกสุข ถักนตะ มีการเติมคลอรีนลงในบ่อ

ข. ระบบการระบายน้ำ ประกอบด้วยการระบายน้ำที่มาจากหลังคาของ อาคารลงสู่แหล่งรับน้ำ การระบายน้ำทั้งจากที่อาบน้ำที่ขั้วกลางภายในศูนย์ได้จัดทำทางระบายน้ำระบบเปิด



รูปที่ 49 แสดงให้เห็นถึงการขนส่งน้ำจากอ่างเก็บน้ำ แล้วลำเลียงมายังสถานีจ่ายน้ำภายในศูนย์

ส่วนมากทางระบายน้ำจะเป็นร่องดินตามแนวถนน แถบบางส่วนทำ RIP RAP

ค. ระบบการกำจัดน้ำเสีย ประกอบด้วย การกำจัดน้ำเสียจากส่วนหลุม และโรงพยาบาล

ส่วนภายในศูนย์ จัดทำส่วนอยู่ ๒ ชนิดคือ

- ๑. ส่วนหลุม ใช้สำหรับผู้อยู่เพียง (ดูภาพประกอบ)
- ๒. ส่วนรอกน้ำ มักจะใช้สำหรับพื้นที่ของ ใช้สำหรับ

ต่าง ๆ ภายในศูนย์และสถานพยาบาล

หลักการกำจัดน้ำเสียทั้ง

การกำจัดน้ำเสียทั้งจากชุมชนขนาดเล็ก เพื่อให้ได้มาตรฐานทั่วโลกโดยวิธีใดก็ได้แก่

ระบบ SEPTIC TANK + SAND FILTER

ระบบ OXIDATION POND

ระบบ AERATED FLAGOON

ระบบ ACTIVATED

ระบบ TRICKLING FILTER

ระบบ BIOLOGICAL DISCS

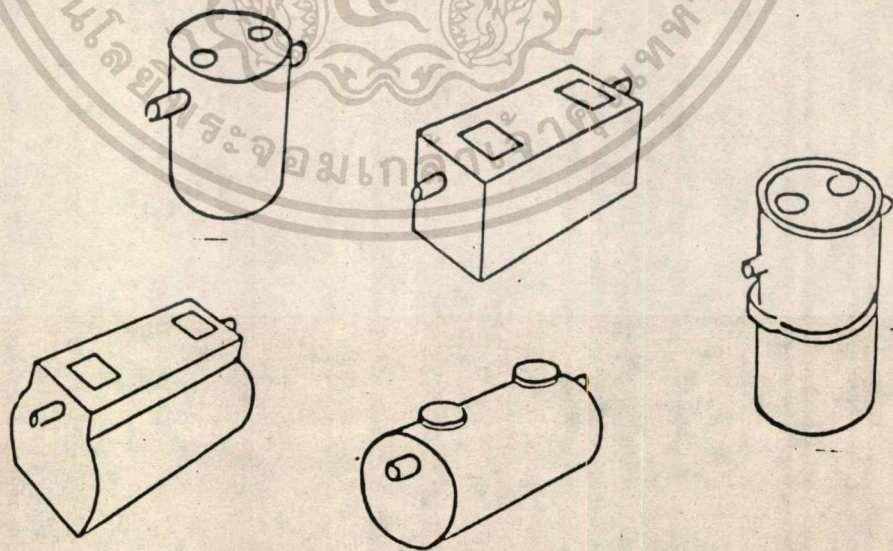
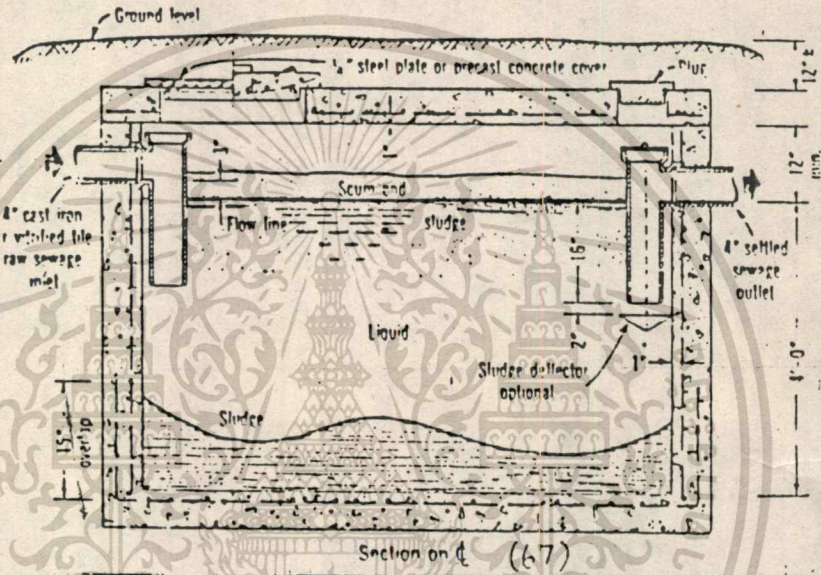
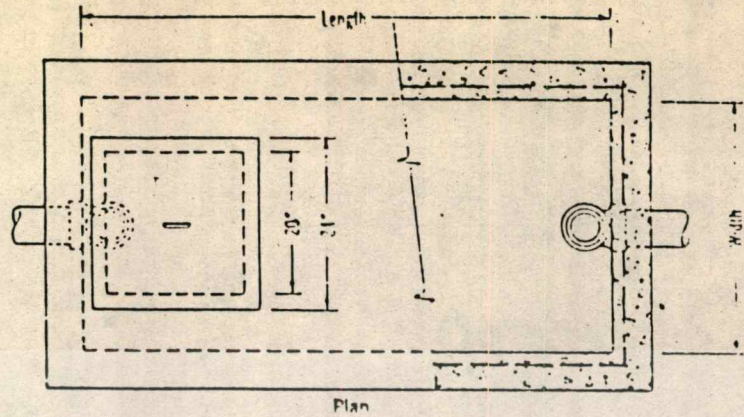
เฉพาะ ๒ ระบบหลังหากใช้ในเชียงใหม่ที่ภูเขา เรือง แผลงวันได้ และไม้น้ำหลายเท่า

๔ ระบบแรก

- ๑) ระบบ SEPTIC + TANK + SAND FILTER

SEPTIC TANK เป็นระบบที่เหมาะสมสำหรับน้ำทิ้งปริมาณไม่มากนัก หรือบ่อ

เกราะ โดยทั่วไปเก็บกอนกรีตรูปสี่เหลี่ยมผืนผ้าปากมิดชิด



เอกสารนี้เป็นเอกสารที่สงวนไว้สำหรับการใช้งานเพื่อการศึกษาเท่านั้น ไม่อนุญาตให้นำไปใช้ประโยชน์ด้านการค้า

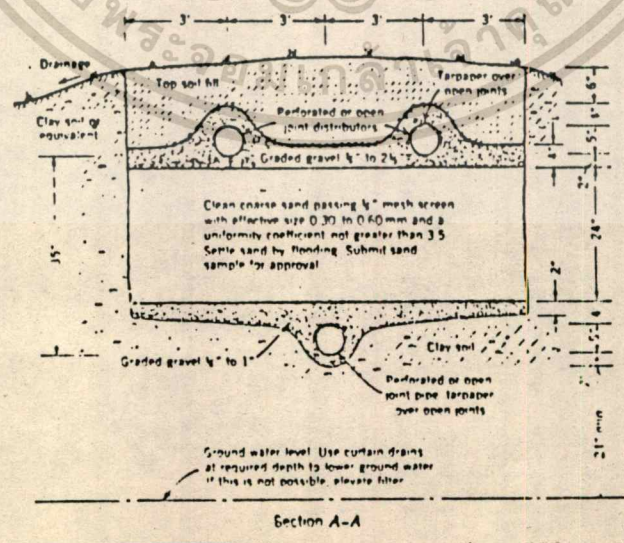
รูปที่ แสดงลักษณะของระบบกำจัดน้ำเสียแบบที่ 1

ไม่ว่ากรณีใดๆทั้งสิ้น อี...ทั้งห้ามมิให้ดัดแปลงเนื้อหา และต้องอ้างอิงถึงชื่อของเอกรทรรทครั้งที่มีกิจการนำไปใช้

หรืออาจจะมีรูปร่างอื่น ๆ อยู่ในรูป ถ้าเห็นถึงรูปที่เปลี่ยนแปลงไป ดังควรจะยาวประมาณ ๒ - ๔ เท่า ของความกว้าง ระยะนี้สำคัญอย่างแอม ๔ ฟุต ความจุของถังโดยทั่วไปต้องเท่ากับปริมาณน้ำทิ้งที่เกิดขึ้นในแต่ละวัน เว้นแต่ปริมาณน้ำทิ้งปริมาณสูงเกินกว่า ๑๕ ม^๓/วัน ความจุของถังจึงควรเท่ากับครึ่งหนึ่งของปริมาณน้ำทิ้ง เมาที่สำคัญของบ่อเกรอะคือการแยกสิ่งสกปรกต่าง ๆ ที่ไหลของแข็งออกจากน้ำทิ้ง ตะกอนต่าง ๆ ที่จมตัวกันก็จะเน่าสลายไป ดังเกรอะเมื่อใช้มานาน ๆ จะต้องมีตะกอนสิ่งสกปรกที่ไม่ย่อยสลายเพิ่มขึ้นมากซึ่งจึงต้องสูบน้ำออกทุกช่วงระยะเวลาหนึ่ง ซึ่งแยกกับตะกอนสิ่งสกปรกในน้ำทิ้งย่อยสลายโดยมากน้อยเพียงใด ขนาดความเหมาะสมของถัง

• **SAND FILTER** เป็นระบบกำจัดน้ำทิ้งที่มีประสิทธิภาพสูงแบบหนึ่ง เมื่อไปต่อกับถังเกรอะ **SAND FILTER** ประกอบด้วยทรายที่ขนาด ๒๕ - ๓๐ นิ้ว โดยในทรายเป็นชั้นกรวดและท่อระบายน้ำทิ้ง น้ำทิ้งจากบ่อเกรอะจะถูกระบายบนผิวหน้าของในระหว่างที่มีน้ำผ่านในทราย สารอินทรีย์ที่เป็นตะกอนจะถูกกรองออก ส่วนสารอินทรีย์ที่เป็นเส้นละลายจะถูกย่อยสลายด้วยแบคทีเรียและจุลินทรีย์ ๆ ที่จับอยู่รอบเม็ดทรายและกรวด น้ำทิ้งที่ออกจาก **SAND FILTER** จะใส่ตะกอนปราศจากกลิ่นเหม็น

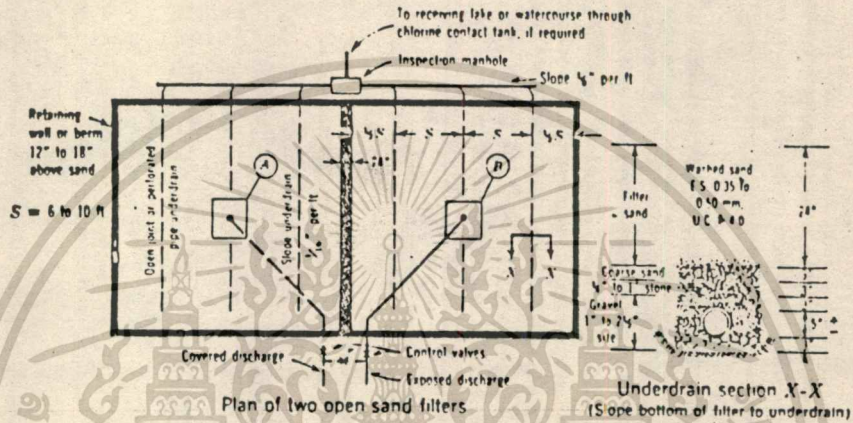
• **SAND FILTER** แบ่งออกเป็น ๒ ประเภท คือ **SUBSURFACE SAND FILTER** และ **OPEN SAND FILTER**



• SUBSURFACE SAND

ไม่เหมาะสมที่จะใช้ในกรุงเทพมหานคร เพราะน้ำใต้

ดินมีระดับสูง



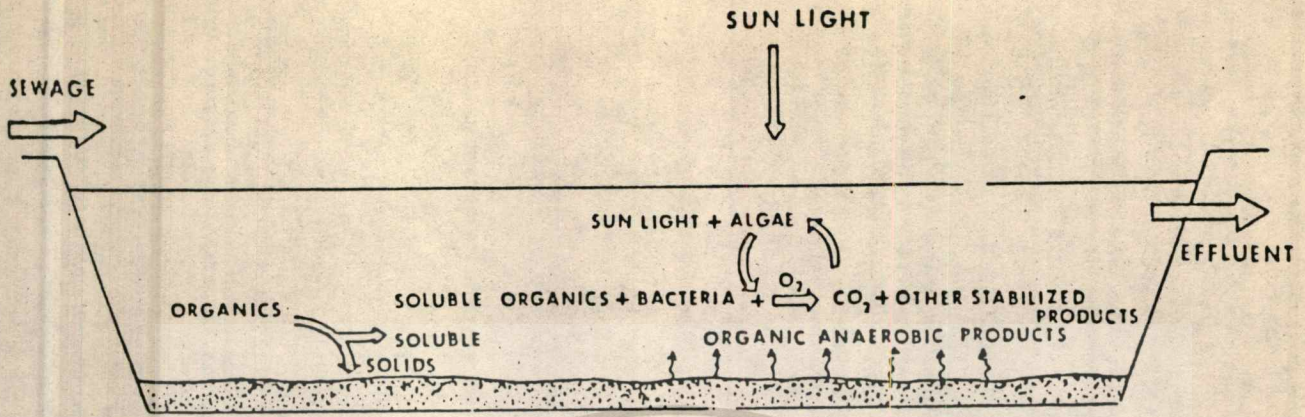
๒) ระบบ OXIDATION POND

เป็นระบบกำจัดน้ำเสียที่ง่ายที่สุดอาศัยธรรมชาติมากที่สุด ถึง OXIDATION POND เป็นเมือกดินธรรมชาติ หรือเมือกดินคล้ายคอนกรีตหรือวัสดุอื่น ๆ ลึกประมาณ ๑.๕ ม. ความจุเพียงพอที่จะกักน้ำทิ้งไว้อย่างน้อย ๑ วัน

การทำงานของระบบ OXIDATION เมื่อน้ำทิ้งไหลเข้าสู่บ่อ ตะกอนและสิ่งสกปรกจะจมที่ด้านล่างและเน่าสลายไป สารอินทรีย์จะถูกแบคทีเรียย่อยสลายโดยใช้ออกซิเจนที่ได้จากการสังเคราะห์ของพืชน้ำดีเขียวเซลล์เดียว

ระบบนี้ใช้ได้ก็ในบริเวณ ที่มีแสงแดดมากและอุณหภูมิสูง ระบบนี้เหมาะสมในกรณีพื้นที่ดิน

ราคาถูก



OXIDATION POND SYSTEM

3) ระบบ AERATED LAGOON

เป็นระบบกำจัดที่เริ่มใช้เครื่องจักรเข้ามาช่วยในการทำงาน โดยเลือกอาศัย ออกซิเจนที่ได้จากการปฏิกิริยาการสังเคราะห์แสง ขึ้นมาใช้การเติมอากาศเพื่อให้ออกซิเจนแก่แบคทีเรียโดยตรง ทำให้เวลาที่ใช้ในการกำจัดน้อยกว่าระบบ และใช้ขบ่อเล็กมากกว่า สำหรับประเทศไทยใช้มากในการกำจัดน้ำทิ้งจากโรงงานอุตสาหกรรม

4) ระบบ ACTIVATED SLUDGE

เป็นระบบที่ใช้เครื่องจักรมากที่สุด และใช้แพร่หลายมากที่สุดในกรณีที่ดินมีราคาแพงไม่เหมาะสมที่ใช้ระบบ OXIDATION PONDS หรือ ระบบ AERATED LAGOON ระบบ ACTIVATED SLUDGE แบ่งออก เป็นหลายประเภทตามลักษณะการทำงานของระบบ แต่โดยพื้นฐานจะประกอบด้วยถังเติมอากาศ (AERATION TANK) และถังตกตะกอน (SETTLING TANK) ถึงเติมอากาศ เป็นที่ให้แบคทีเรียย่อยสลายสารอินทรีย์ในน้ำทิ้งโดยใช้ออกซิเจนที่ได้จากเครื่องเติมอากาศ

ระบบ ACTIVATED หลังจากที่ใช้งานไประยะหนึ่งปริมาณตะกอนในแบคทีเรียในถังเติมอากาศจะเพิ่มมากขึ้น จะต้องระบายส่วนหนึ่งออก มิฉะนั้นตะกอนแบคทีเรียจะปนไปน้ำทิ้ง ข้อเสียที่สำคัญของระบบ ACTIVATED SLUDGE ก็คือปัญหาตะกอนแบคทีเรียส่วนเกิน ตะกอนนี้หากทิ้งลงลำน้ำหรือเก็บทิ้งไว้นานๆจะเหม็นเน่า ระบบถึง SATS ที่มีสายจับ

เป็นระบบนี้แรงแทนหนึ่งเช่นกัน ในการใช้งานเพื่อการศึกษาเท่านั้น ไม่อนุญาตให้นำไปใช้ประโยชน์ด้านการค้า ไม่วางกรณีใดๆทั้งสิ้น อีกทั้งห้ามมิให้ดัดแปลงเนื้อหา และต้องอ้างอิงถึงเจ้าของเอกสารทุกครั้งที่มีให้นำไปใช้

ระบบสำเร็จรูป () สามารถติดตั้งได้ทันที ซึ่งใช้พื้นที่มากในระบบ
 ที่ไม่มีระบบระบายน้ำและกำจัดน้ำเสียทิ้งของเทศบาล เช่น บริเวณที่ก่อก่อนเพื่อเปิดโรงงานจัดสรร
 ชานเมือง


ตารางที่ 11 ข้อเปรียบเทียบของระบบกำจัดน้ำทิ้งทั้ง ๕ แบบ

ข้อเปรียบเทียบ	Septic Tank Sand Filter	Oxidation Pond	Aerated Lagoons	Activated Sludge
พื้นที่ดิน	๔	๕	๓	๑
ค่าก่อสร้างในบริเวณที่ดิน	๓	๑	๔	๕
ค่าใช้จ่ายในการกำจัด	๑	๑	๓	๕
ความยุ่งยากในการควบคุม และบำรุงรักษา	๑	๑	๒	๕
เสียง	๐	๐	๕	๕
กลิ่นและข้อเสียอื่น ๆ	๑	๑	๑	๑
ความใสของน้ำทิ้งหลังการกำจัด	๕	๓	๒	๕
เสถียรภาพของระบบ	๔	๕	๔	๒

ตัวเลขเปรียบเทียบโดยประมาณ ให้ค่าสูงสุดเป็น ๕

การกำจัดขยะมูลฝอย

การเก็บขยะจะมีถังรองรับขยะตามจุดถนนและใกล้ที่เก็บและอาคาร แล้วจัดเจ้าหน้าที่
 (คนงานชาววิญญู) ใช้รถเข็นไปทำการขนขยะมูลฝอยออกจากถังตามจุด ถ้วนำไปยังที่กำจัดขยะ
 การกำจัดขยะจะทำในลักษณะเผา และทำปุ๋ยหมัก (ดูรูปประกอบ)



รูปที่ 51 แสดงให้เห็นถึงการเก็บ และ กำจัดขยะมูลฝอย
ของศูนย์ ฯ เขาค้าง

เอกสารนี้เป็นเอกสารที่สงวนไว้สำหรับการใช้งานเพื่อการศึกษาเท่านั้น ไม่อนุญาตให้นำไปใช้ประโยชน์ด้านการค้า
ไม่ว่ากรณีใดๆทั้งสิ้น อีกทั้งห้ามมิให้ตัดแปลงเนื้อหา และต้องอ้างอิงถึงเจ้าของเอกสารทุกครั้งที่มีการนำไปใช้