

ทำการวิเคราะห์ข้อมูลตามหลักการและการตัดสินใจ ดังต่อไปนี้

๑. ข้อมูลทางค่านโยบาย

- ใช้การพิจารณาประกอบการวางแผนด้วยเหตุผลและหลักการแก้ปัญหาตาม

นโยบาย

๒. ข้อมูลด้านสังคม

- การคาดการณ์ล่วงหน้าโดยยึดหลักการแนวโน้มการขยายตัวของโครงการ
- พิจารณาความต้องการ เพื่อกำหนดองค์ประกอบ ความสัมพันธ์ขององค์ประกอบ

และพื้นที่

๓. ข้อมูลทางด้านเศรษฐกิจ

- การพิจารณาค่าสถิติต่างๆ และแนวโน้มการขยายตัวของโครงการ โดยวิธี

คำนวณและแปลค่าสถิติ

๔. ข้อมูลทางด้านกายภาพ

- พิจารณาและวิเคราะห์ที่ตั้งโครงการ ในการออกแบบโครงการ และพื้นที่ใช้สอย

ของโครงการ ซึ่งประกอบด้วยองค์ประกอบ ดังนี้

ส่วนบริหาร

๑) กองบัญชาการตำรวจนครบาล

- ส่วนผู้บัญชาการตำรวจนครบาล
- ส่วนรองผู้บัญชาการตำรวจนครบาล
- ส่วนผู้ช่วยผู้บัญชาการตำรวจนครบาล
- ส่วนนายเวรผู้บัญชาการตำรวจนครบาล
- ส่วนผู้ช่วยนายเวรผู้บัญชาการตำรวจนครบาล

๒) กองบังคับการอำนวยการ

๒.๑ กองกำกับการ กำนัลพัล

- แผนกธุรการ
- แผนกประวัติและจึกำนัลพัล
- แผนกทะเบียนพัล

เอกสารนี้เป็นเอกสารที่สงวนไว้สำหรับการใช้งานเพื่อการศึกษาเท่านั้น ไมอนุญาตให้นำไปใช้ประโยชน์ด้านการค้า
ไม่ว่ากรณีใดๆทั้งสิ้น อีกทั้งห้ามมิให้ดัดแปลงเนื้อหา และต้องอ้างอิงถึงเจ้าของเอกสารทุกครั้งที่มีการนำไปใช้

- แผนกวินัย
- แผนกสวัสดิการ

๒.๒ กองกำกับการชาว

- แผนกธุรการ
- แผนกรายงานและกระจายข่าว
- แผนกวิเคราะห์และปฏิบัติการชาว
- แผนกทะเบียนประวัติอาชญากร

๒.๓ กองกำกับการนโยบายและแผน

- แผนกธุรการ
- แผนกวิจัยและวางแผน
- แผนกแผนและปฏิบัติ
- แผนกคดี
- แผนกศึกษาดูแบบ

๒.๔ กองกำกับการสนับสนุน

- แผนกธุรการ
- แผนกพลำธิการ
- แผนกขนส่ง
- แผนกสื่อสาร
- แผนกงบประมาณและการเงิน

๒.๕ กองกำกับการบริการประชาชน

- แผนกธุรการ
- แผนกประชาสัมพันธ์
- แผนกข่าข่าร่าร่าร่า
- แผนกอุปการณาการ

๒.๖ ส่วนห้องประชุมกองบังคับการอำนวยการ

เอกสารนี้เป็นเอกสารที่สงวนไว้สำหรับการใช้งานเพื่อการศึกษาเท่านั้น ไม่อนุญาตให้นำไปใช้ประโยชน์ด้านการค้า
ไม่ว่ากรณีใดๆทั้งสิ้น อีกทั้งห้ามมิให้คัดแปลงเนื้อหา และต้องอ้างอิงถึงเจ้าของเอกสารทุกครั้งที่มีการนำไปใช้

๓) กองบังคับการตำรวจนครบาลพระนครเหนือ

- ส่วนผู้บังคับการ
- ส่วนรองผู้บังคับการ
- ส่วนรองผู้บังคับการ (สอบสวน)
- ส่วนรองผู้บังคับการ (สืบสวน)
- ส่วนผู้กำกับ (สอบสวน)
- ส่วนรองผู้กำกับ (สืบสวน)
- ส่วนนายเวรผู้บังคับการ

๓.๑ กองกำกับการอำนวยการ

- แผนกธุรการ
- แผนกกำลังพล
- แผนกฝึกอบรม
- แผนกประชาสัมพันธ์
- แผนกสถิติวิจัยและวางแผน
- แผนกคดี
- แผนกสนับสนุน

๓.๒ กองกำกับการสืบสวนสอบสวนตำรวจนครบาลพระนครเหนือ

- แผนก ๑
- แผนก ๒
- แผนก ๓
- แผนก ๔
- แผนก ๕

๓.๓ ส่วนห้องประชุมกองบังคับการ

๔. กองบังคับการตำรวจนครบาลพระนครใต้

- ส่วนผู้บังคับการ
- ส่วนรองผู้บังคับการ

เอกสารนี้เป็นเอกสารที่สงวนไว้สำหรับการใช้งานเพื่อการศึกษาเท่านั้น ไม่อนุญาตให้นำไปใช้ประโยชน์ด้านการค้า
ไม่ว่ากรณีใดๆทั้งสิ้น อีกทั้งห้ามมิให้คัดแปลงเนื้อหา และต้องอ้างอิงถึงเจ้าของเอกสารทุกครั้งที่มีการนำไปใช้

- ส่วนรองผู้บังคับการ (สอบสวน)
- ส่วนรองผู้บังคับการ (สืบสวน)
- ส่วนผู้กำกับ (สอบสวน)
- ส่วนรองผู้กำกับ (สืบสวน)
- ส่วนนายเวรผู้บังคับการ

๔.๑ กองกำกับการอำนวยการ

- แผนกธุรการ
- แผนกกำสังพล
- แผนกฝึกอบรม
- แผนกประชาสัมพันธ์
- แผนกสถิติวิจัยและวางแผน
- แผนกคดี
- แผนกสนับสนุน

๔.๒ กองกำกับการสืบสวนสอบสวนตำรวจนครบาลโต

- แผนก ๑
- แผนก ๒
- แผนก ๓
- แผนก ๔
- แผนก ๕

๔.๓ ส่วนห้องประชุมกองบังคับการ

๕. กองบังคับการตำรวจนครบาลชนบุรี

- ส่วนผู้บังคับการ
- ส่วนรองผู้บังคับการ
- ส่วนรองผู้บังคับการ (สอบสวน)
- ส่วนรองผู้บังคับการ (สืบสวน)
- ส่วนผู้กำกับ (สอบสวน)
- ส่วนรองผู้กำกับ (สืบสวน)

เอกสารนี้เป็นเอกสารที่สงวนไว้สำหรับราชการเท่านั้น ไม่ควรเผยแพร่โดยไม่ได้รับอนุญาตให้นำไปใช้ประโยชน์ด้านการค้า

ไม่ว่ากรณีใดๆทั้งสิ้น อีกทั้งห้ามมิให้คัดแปลงเนื้อหา และต้องอ้างอิงถึงเจ้าของเอกสารทุกครั้งที่มีการนำไปใช้

- ส่วนนายเวรผู้บังคับการ

๕.๑ กองกำกับการอำนวยการ

- แผนกธุรการ
- แผนกกำลังพล
- แผนกฝึกอบรม
- แผนกประชาสัมพันธ์
- แผนกสถิติวิจัยและวางแผน
- แผนกคดี
- แผนกสนับสนุน

๕.๒ กองกำกับการสืบสวนสอบสวนตำรวจนครบาลธนบุรี

- แผนก ๑
- แผนก ๒
- แผนก ๓
- แผนก ๔
- แผนก ๕

๕.๓ ส่วนห้องประชุมกองบังคับการ

๖. ส่วนบริการ

- ส่วนห้องประชุมใหญ่
- ส่วนโรงอาหาร
- ส่วนจราจร
- ส่วนสโมสร
- ส่วนห้องน้ำ - ส้วม

๗. ส่วนอาคารกองร้อย

๑.๓ ประโยชน์ที่คาดว่าจะได้รับจากทำวิทยานิพนธ์

๑. สามารถตอบสนองนโยบายในการพัฒนาองคมนตรีตำรวจนครบาลในเรื่องการเพิ่มประสิทธิภาพการทำงานและการบริการแก่สังคม เพื่อรองรับการขยายตัวในอาคาร

เอกสารนี้เป็นเอกสารที่สงวนไว้สำหรับการใช้งานเพื่อการศึกษาเท่านั้น ไม่อนุญาตให้นำไปใช้ประโยชน์ด้านการค้า

ไม่ว่ากรณีใดๆทั้งสิ้น อีกทั้งห้ามมิให้ตัดแปลงเนื้อหา และต้องอ้างอิงถึงเจ้าของเอกสารทุกครั้งที่มีการนำไปใช้

๒. เมื่อจัดสร้างอาคารที่ทำการใหม่เรียบร้อยแล้ว จะทำให้เกิดความคล่องตัวในการปฏิบัติงานและมีสภาพแวดล้อมที่ดี

๓. ส่งเสริมความรู้ด้านการบริการสังคมในเรื่องของความสงบเรียบร้อย ในส่วนของตำรวจนครบาลทั้งทางด้านการป้องกันและปราบปราม

๔. ใ้ความรู้และประสบการณ์จากการศึกษาและออกแบบโครงการจริง

๑.๒ แหล่งค้นคว้าศึกษาข้อมูล

๑. ประเภทหน่วยงานที่เกี่ยวข้อง

- สำนักนโยบายและแผนมหาคไทย
- กรมตำรวจ
- กองบัญชาการตำรวจนครบาล
- กองพลาธิการ กรมตำรวจ
- สำนักนโยบายและแผนกรุงเทพมหานคร
- สำนักผังเมือง
- สำนักงบประมาณ กระทรวงการคลัง

๒. ประเภทเอกสารที่เกี่ยวข้อง

- วิทยานิพนธ์
- เอกสาร ข้อมูลที่กองบัญชาการตำรวจนครบาล
- เอกสาร ข้อมูลที่สำนักงบประมาณ
- เอกสาร ข้อมูลที่ สถาบันบัณฑิตพัฒนบริหารศาสตร์
- เอกสาร ข้อมูลที่ งานสถาปัตยกรรม กองพลาธิการตำรวจ

๑.๕ ข้อตกลงเบื้องต้น

ในการศึกษาทำวิทยานิพนธ์ มีขั้นตอนตั้งแต่เริ่มทำการศึกษาค้นคว้ารวบรวมข้อมูล การวิเคราะห์ การสังเคราะห์ จนกระทั่งถึงขั้นตอนการออกแบบอาคาร ข้อมูลทางสถิติเป็นข้อมูลที่มีส่วนมากย้อนหลังตั้งแต่ปี ๒๕๒๗ เป็นต้นมา การศึกษาทำการออกแบบโครงการ เนื่องจากเป็นโครงการทางราชการและเป็นโครงการจริง ดังนั้นจึงไม่มีการศึกษาเกี่ยวกับการลงทุน

เอกสารนี้เป็นเอกสารที่สงวนไว้สำหรับการใช้งานเพื่อการศึกษาเท่านั้น ไม่อนุญาตให้นำไปใช้ประโยชน์ด้านการค้าไม่ว่ากรณีใดๆทั้งสิ้น อีกทั้งห้ามมิให้ดัดแปลงเนื้อหา และต้องอ้างอิงถึงเจ้าของเอกสารทุกครั้งที่มีการนำไปใช้

การคืน และผลประโยชน์ทางเศรษฐกิจ ดังนั้นข้อมูลจะเป็นข้อมูลทางก้านนโยบายและสังคม เป็นส่วนมาก กำนการออกแบบอาคาร เนื่องจากกองบัญชาการตำรวจนครบาลนั้นมีสายงาน มาก แต่การศึกษาทำวิทยานิพนธ์ในครั้งนี้ ศึกษาเฉพาะสายงานที่จะทำการออกแบบอาคารใหม่ เท่านั้น



เอกสารนี้เป็นเอกสารที่สงวนไว้สำหรับการใช้งานเพื่อการศึกษาเท่านั้น ไม่อนุญาตให้นำไปใช้ประโยชน์ด้านการค้า
ไม่ว่ากรณีใดๆทั้งสิ้น อีกทั้งห้ามมิให้ตัดแปลงเนื้อหา และต้องอ้างอิงถึงเจ้าของเอกสารทุกครั้งที่มีการนำไปใช้

บทที่ ๒

การศึกษาและรวบรวมข้อมูลเบื้องต้น

๒.๑ การศึกษาและรวบรวมข้อมูลค่านโยบาย

๒.๑.๑ ค่านโยบายระดับประเทศ

ความแผนพัฒนาเศรษฐกิจและสังคมแห่งชาติ นโยบายในการดำเนินการพัฒนาของรัฐบาล โดยเฉพาะแผนพัฒนาเศรษฐกิจและสังคมที่รัฐบาลได้ใช้เป็นแนวทางพัฒนาค้นเศรษฐกิจของประเทศ คือได้มีผลต่อความเป็นอยู่ของประชาชนทั้งด้านรายได้และการดำรงชีวิตประจำวันของประชาชน รวมถึงการเปลี่ยนแปลงโยกย้ายแหล่งทำกินอันเป็นผลมาจากนโยบายการพัฒนาในช่วงที่ผ่านมา แผนพัฒนา ฉบับที่ ๖ (พ.ศ. ๒๕๓๐ - ๒๕๓๔) มีจุดมุ่งหมายหลักจะยกระดับการพัฒนาประเทศให้เจริญก้าวหน้าต่อไปในอนาคต ควบคู่ไปกับการแก้ไขปัญหาทางเศรษฐกิจและสังคมที่ละสมมาตั้งแต่อดีต เพื่อให้ประชาชนมีรายได้ คุณภาพชีวิตความเป็นอยู่และสภาพจิตใจที่ดีขึ้น

วัตถุประสงค์และเป้าหมายของแผนพัฒนา ฉบับที่ ๖

ทางด้านการเศรษฐกิจ ต้องรักษาระดับการขยายตัวให้โตไม่ต่ำกว่าร้อยละ ๕ เพื่อรองรับกำลังและแรงงานใหม่ที่เข้าสู่ตลาดแรงงานไม่น้อยกว่า ๓.๕ ล้านคน โดยเน้นลักษณะการขยายตัวที่จะช่วยเสริมสร้างความมั่นคงทางเศรษฐกิจและช่วยแก้ปัญหาทางด้านการเศรษฐกิจในช่วงที่ผ่านมา

แนวทางการพัฒนาในแผนพัฒนาเศรษฐกิจและสังคมแห่งชาติ ฉบับที่ ๖

๑. เพื่อประสิทธิภาพในการพัฒนาประเทศ ตลอดจนปรับปรุงระบบการบริหารและการจัดการ โดยยึดหลักการทำงานอย่างเป็นระบบและครบวงจร

๒. ปรับปรุงระบบการผลิต การตลาด และยกระดับคุณภาพปัจจัยพื้นฐานทางเศรษฐกิจ

๓. มุ่งกระจายรายได้และความเจริญไปสู่ภูมิภาคและชนบทมากขึ้น โดยให้ยึดกลุ่มผู้มีรายได้น้อยทั้งในภูมิภาคและชนบทเป็นกลุ่ม เป้าหมายหลักที่ควรได้รับการพัฒนาประเทศ

รฟ
๑๑๒ ก
๒๕๓๓



จากวัตถุประสงค์และแนวทางดังกล่าว แผนพัฒนาฉบับที่ ๒ ได้กำหนดแผนงาน
เพื่อเป็นกรอบในการปฏิบัติงานของภาครัฐบาลและเอกชน รวม ๑๐ แผนงาน ซึ่งเป็น ๓ กลุ่มใหญ่
ตามแนวทางข้างต้น

กลุ่มที่ ๑ ประกอบด้วย

๑. แผนพัฒนาเศรษฐกิจส่วนรวม
๒. แผนพัฒนาคน สังคม และวัฒนธรรม
๓. แผนพัฒนาทรัพยากรธรรมชาติและสิ่งแวดล้อม
๔. แผนพัฒนาวิทยาศาสตร์และเทคโนโลยี
๕. แผนพัฒนาปรับปรุงการบริหารและการทบทวนของรัฐ
๖. แผนพัฒนารัฐวิสาหกิจ

กลุ่มที่ ๒ ประกอบด้วย

๗. แผนพัฒนาระบบการผลิต การตลาด และการสร้างงาน
๘. แผนพัฒนาระบบการบริการพื้นฐาน

กลุ่มที่ ๓ ประกอบด้วย

๙. แผนพัฒนาเมืองและพื้นที่เฉพาะ
๑๐. แผนพัฒนาชนบท

๒.๑.๒ นโยบายระคับภาค

สืบเนื่องจากแผนพัฒนาเศรษฐกิจและสังคมแห่งชาติ ได้กำหนดนโยบายการ
ดำเนินงานตามแผนพัฒนาของรัฐบาลในระดับประเทศ เพื่อให้สอดคล้องกับแผนพัฒนา ระคับ
ประเทศ โดยในนโยบายระคับภาคนั้นจะมีการคลอจองกับนโยบายระคับประเทศคือ จะประกอบ
ไปด้วย ๑๐ แผนงาน โดยแบ่งเป็น ๓ กลุ่มใหญ่ ตามหัวข้อ ๒.๑.๑

เอกสารนี้เป็นเอกสารที่สงวนไว้สำหรับการใช้งานเพื่อการศึกษาเท่านั้น ไม่อนุญาตให้นำไปใช้ประโยชน์ด้านการค้า

ไม่ว่ากรณีใดๆทั้งสิ้น อีกทั้งห้ามมิให้ตัดแปลงเนื้อหา 593010359 จำนวนของเอกสารทุกครั้งที่มีกรนำไปใช้

๒.๒ การศึกษาและรวบรวมข้อมูลทางคานส์คัม

๒.๒.๑ คานส์คัมระดับประเทศ

๑) ประชากร

ประชากรของประเทศไทยในปัจจุบัน มีจำนวนทั้งสิ้นประมาณ ๕๕ ล้านคน มีอัตราการเพิ่มของประชากรลดลงร้อยละ ๑.๕ ตามเป้าหมายประชากรในแผนพัฒนาเศรษฐกิจและสังคมแห่งชาติฉบับที่ ๖ ซึ่งลดอัตราเพิ่มประชากรจากประมาณร้อยละ ๑.๓ ในปี ๒๕๒๕ ให้เหลือ ๑.๓ ในปีนั้นแผนพัฒนาเศรษฐกิจและสังคมแห่งชาติ ฉบับที่ ๖ โดยคาดว่าจะมีประชากรประมาณ ๕๙ ล้านคน ในปี ๒๕๓๕ อัตราการเกิดประมาณ ๑๕.๑ ต่อประชากร ๑,๐๐๐ คน และอัตราตายประมาณ ๕.๓ ต่อประชากร ๑,๐๐๐ คน สัดส่วนวัยเด็กลดลงในขณะที่ประชากรวัยทำงานและผู้สูงอายุเพิ่มขึ้น คาดว่าสิ้นปี ๒๕๓๕ จะมีประชากรประมาณ ๖๓๓ ล้านคน และสัดส่วนของวัยเด็กจะลดลงเหลือร้อยละ ๒๖ ผู้สูงอายุเพิ่มเป็นร้อยละ ๘ ที่เหลือร้อยละ ๖๖ จะเป็นประชากรวัยแรงงาน ฉะนั้นประเทศไทยต้องประสบปัญหาการว่างงาน และการทำงานต่ำกว่าระดับต่อไปอีก

ตารางที่ ๑ แลกงจำนวนประชากรของประเทศไทย ปี พ.ศ. ๒๕๒๕ - ๒๕๓๑

ลำดับที่	จังหวัด	๒๕๒๕	๒๕๓๐	๒๕๓๑	หมายเหตุ
		รวมทวารวชอาณาจักร	๕๒,๘๖๘,๒๐๕	๕๓,๘๓๓,๑๗๒	
๑.	กรุงเทพมหานคร	๕,๕๖๘,๘๑๕	๕,๖๐๘,๓๕๒	๕,๗๑๖,๗๓๘	ภาคกลางรวม
๒.	สมุทรปราการ	๖๘๘,๖๓๑	๗๔๑,๘๐๕	๗๘๘,๐๖๐	๒๕๒๕ เท่ากับ
๓.	นนทบุรี	๕๒๕,๕๗๕	๕๓๑,๘๗๑	๕๕๖,๓๘๑	๘,๘๐๘,๗๓๘
๔.	ปทุมธานี	๕๐๒,๐๘๐	๕๑๕,๑๘๓	๕๓๕,๕๐๘	๒๕๓๐ เท่ากับ
๕.	พระนครศรีอยุธยา	๖๖๕,๒๕๕	๖๖๘,๖๖๑	๖๗๗,๖๒๘	๑๐,๐๗๕,๓๒๕
๖.	อ่างทอง	๒๓๓,๘๖๑	๒๓๓,๖๒๓	๒๓๗,๘๒๖	๒๕๓๑ เท่ากับ
๗.	ลพบุรี	๓๑๘,๖๕๒	๓๒๐,๕๘๑	๓๓๕,๕๖๕	๑๐,๓๒๘,๕๖๖
๘.	สิงห์บุรี	๒๑๘,๘๘๐	๒๒๐,๐๖๖	๒๒๖,๘๘๐	

เอกสารนี้เป็นเอกสารที่สงวนไว้สำหรับการใช้งานเพื่อการศึกษาเท่านั้น ไม่อนุญาตให้นำไปใช้ประโยชน์ด้านการค้า
ไม่ว่ากรณีใดๆทั้งสิ้น อีกทั้งห้ามมิให้คัดลอกเนื้อหามา และต้องอ้างอิงถึงเจ้าของเอกสารทุกครั้งที่มีการนำไปใช้

ลำดับที่	จังหวัด	๒๕๒๙	๒๕๓๐	๒๕๓๑	หมายเหตุ
๙.	ชัยนาท	๓๔๓, ๒๕๔	๓๔๔, ๓๖๒	๓๕๓, ๑๒๕	
๑๐.	สระบุรี	๕๐๓, ๓๘๓	๕๐๙, ๓๕๐	๕๒๑, ๐๐๖	
๑๑.	ชลบุรี	๘๓๕, ๓๖๖	๘๔๙, ๘๐๓	๘๐๓, ๒๐๓	ภาคตะวันออกเฉียงเหนือ
๑๒.	ระยอง	๔๓๐, ๙๒๔	๔๓๕, ๖๒๔	๔๔๐, ๒๕๕	๒๕๒๙ เทากัม
๑๓.	จันทบุรี	๔๐๓, ๕๔๕	๔๑๒, ๓๕๐	๔๒๒, ๕๓๑	๓, ๔๑๓, ๓๕๙
๑๔.	ตราด	๑๓๕, ๙๘๑	๑๘๐, ๕๓๓	๑๘๘, ๓๖๑	๒๕๓๐ เทากัม
๑๕.	ฉะเชิงเทรา	๕๔๐, ๘๖๐	๕๕๐, ๕๓๓	๕๖๙, ๔๑๑	๓, ๔๘๑, ๐๑๔
๑๖.	ปราจีนบุรี	๘๑๕, ๙๘๓	๘๓๓, ๐๙๒	๘๕๔, ๒๔๕	๒๕๓๑ เทากัม
๑๗.	นครนายก	๒๑๔, ๖๙๖	๒๑๘, ๓๘๑	๒๒๓, ๒๑๒	๓, ๕๐๕, ๒๒๒
๑๘.	นครราชสีมา	๒, ๒๖๕, ๙๐๑	๒, ๒๙๘, ๐๒๔	๒, ๓๒๕, ๑๒๔	ภาคตะวันออกเฉียงเหนือ
๑๙.	บุรีรัมย์	๑, ๓๓๐, ๙๔๑	๑, ๓๘๒, ๕๕๐	๑, ๔๐๓, ๓๘๓	เฉียงเหนือรวม
๒๐.	สุรินทร์	๑, ๒๑๓, ๒๒๔	๑, ๒๓๓, ๓๓๐	๑, ๒๕๘, ๐๕๙	๒๕๒๙ เทากัม
๒๑.	ศรีสะเกษ	๑, ๒๓๖, ๔๙๒	๑, ๒๖๑, ๖๙๔	๑, ๒๘๒, ๓๐๓	๑๘, ๕๕๒, ๑๐๓
๒๒.	อุบลราชธานี	๑, ๓๓๖, ๔๒๖	๑, ๔๑๐, ๘๔๖	๑, ๔๖๒, ๔๑๓	๒๕๓๐ เทากัม
๒๓.	ยโสธร	๔๙๖, ๖๙๐	๕๐๔, ๙๔๐	๕๑๒, ๒๓๐	๑๘, ๘๘๔, ๑๙๒
๒๔.	ชัยภูมิ	๙๓๒, ๒๑๙	๙๘๔, ๘๙๖	๑, ๐๑๖, ๐๐๐	๒๕๓๑ เทากัม
๒๕.	ขอนแก่น	๑, ๖๑๓, ๕๓๒	๑, ๖๓๘, ๒๖๐	๑, ๖๔๙, ๕๔๖	๑๙, ๒๕๔, ๒๔๔
๒๖.	อุดรธานี	๑, ๓๑๐, ๓๕๑	๑, ๓๔๐, ๖๕๐	๑, ๓๖๘, ๒๔๑	
๒๗.	เลย	๕๑๙, ๓๖๓	๕๒๘, ๘๓๑	๕๓๖, ๐๓๐	
๒๘.	หนองคาย	๓๓๔, ๓๕๒	๓๘๘, ๓๖๐	๔๕๐, ๖๔๖	
๒๙.	มหาสารคาม	๘๕๓, ๐๘๑	๘๖๖, ๕๑๙	๘๘๐, ๑๘๔	
๓๐.	ร้อยเอ็ด	๑, ๑๖๓, ๒๔๓	๑, ๑๘๔, ๐๓๐	๑, ๒๐๒, ๖๔๕	

เอกสารนี้เป็นเอกสารที่สงวนไว้สำหรับการใช้งานเพื่อการศึกษาเท่านั้น ไม่อนุญาตให้นำไปใช้ประโยชน์ด้านการค้า

ไม่ว่ากรณีใดๆทั้งสิ้น อีกทั้งห้ามมิให้ตัดแปลงเนื้อหา และต้องอ้างอิงถึงเจ้าของเอกสารทุกครั้งที่มีการนำไปใช้

๓๑.	ภาพลัคน์	๘๓๖, ๒๖๓	๘๔๕, ๕๒๕	๘๓๐, ๒๖๕	
๓๒.	สกลนคร	๕๐๕, ๕๕๘	๕๒๓, ๑๘๔	๕๓๘, ๐๔๕	
๓๓.	นครพนม	๕๕๖, ๕๑๒	๖๐๖, ๕๒๑	๖๑๖, ๖๕๓	
๓๔.	มุกดาหาร	๒๓๑, ๕๕๕	๒๓๓, ๖๐๓	๒๘๒, ๓๕๐	
๓๕.	เชียงใหม่	๑, ๒๕๖, ๓๓๓	๑, ๓๑๓, ๘๕๕	๑, ๓๕๕, ๓๑๕	ภาคเหนือรวม
๓๖.	ลำพูน	๔๐๒, ๓๐๕	๔๐๔, ๓๖๑	๔๐๕, ๓๕๓	๒๕๒๕ เท่ากับ
๓๗.	ลำปาง	๓๔๔, ๕๖๓	๓๔๔, ๒๔๓	๓๕๖, ๑๓๒	๑๐, ๕๕๐, ๒๐๑
๓๘.	อุตรดิตถ์	๔๕๕, ๘๓๐	๔๕๘, ๓๔๓	๔๕๒, ๒๖๔	๒๕๓๐ เท่ากับ
๓๙.	แพร่	๔๓๘, ๕๓๓	๔๕๒, ๐๐๐	๒๘๕, ๓๕๕	๑๐, ๕๕๕, ๒๕๑
๔๐.	น่าน	๔๒๓, ๑๘๐	๔๒๓, ๖๓๖	๔๓๒, ๒๑๐	๒๕๓๑ เท่ากับ
๔๑.	พะเยา	๔๘๕, ๑๔๘	๔๘๘, ๓๐๑	๔๕๒, ๘๕๘	๑๐, ๓๓๑, ๖๐๕
๔๒.	เชียงราย	๕๘๓, ๓๘๓	๕๕๓, ๓๒๘	๑, ๐๐๕, ๖๐๘	
๔๓.	แม่ฮ่องสอน	๑๕๕, ๕๕๓	๑๖๒, ๔๘๖	๑๖๕, ๘๑๓	
๔๔.	นครสวรรค์	๑, ๐๕๒, ๕๓๕	๑, ๐๕๕, ๕๐๕	๑, ๐๓๒, ๘๓๖	
๔๕.	อุทัยธานี	๒๘๘, ๖๘๐	๒๕๒, ๓๕๒	๒๕๕, ๘๐๕	
๔๖.	กำแพงเพชร	๖๒๓, ๘๕๑	๖๓๕, ๐๕๕	๖๔๓, ๓๖๓	
๔๗.	ตาก	๓๒๖, ๓๒๓	๓๓๐, ๑๒๐	๓๓๖, ๓๑๔	
๔๘.	สุโขทัย	๕๓๒, ๓๕๒	๕๓๓, ๕๕๓	๕๘๒, ๘๕๕	
๔๙.	พิษณุโลก	๓๕๖, ๓๕๕	๓๕๖, ๐๓๓	๓๖๓, ๓๕๐	
๕๐.	พิจิตร	๕๕๒, ๘๒๕	๕๕๔, ๕๐๐	๕๕๓, ๕๐๑	
๕๑.	เพชรบูรณ์	๕๐๕, ๐๘๓	๕๑๕, ๔๕๕	๕๓๑, ๐๐๑	
๕๒.	ราชบุรี	๖๕๑, ๕๘๘	๖๕๕, ๕๕๒	๓๐๕, ๑๐๑	ภาคตะวันตกรวม
๕๓.	กาญจนบุรี	๖๓๓, ๓๓๕	๖๔๓, ๘๐๕	๖๖๓, ๕๓๑	๒๕๒๕ เท่ากับ

เอกสารนี้เป็นเอกสารที่สงวนไว้สำหรับใช้ในห้องเรียนเพื่อการศึกษาค้นคว้าเท่านั้น ไม่อนุญาตให้นำไปใช้ประโยชน์ด้านการค้า

ไม่ว่ากรณีใดๆทั้งสิ้น อีกทั้งห้ามมิให้ดัดแปลงเนื้อหา และต้องอ้างอิงถึงเจ้าของเอกสารทุกครั้งที่มีการนำไปใช้

๕๔.	สุพรรณบุรี	๓๕๓, ๕๘๐	๘๐๔, ๐๕๑	๘๑๑, ๓๓๕	๒๕๓๐ เทากัม
๕๕.	นครปฐม	๖๑๓, ๕๕๖	๖๑๕, ๕๑๘	๖๓๐, ๘๐๕	๔, ๑๓๐, ๕๖๔
๕๖.	สมุทรสาคร	๓๒๓, ๖๓๓	๓๓๔, ๑๓๐	๓๔๐, ๕๕๒	๒๕๓๑ เทากัม
๕๗.	สมุทรสงคราม	๒๐๕, ๓๐๖	๒๐๔, ๑๓๖	๒๐๔, ๘๒๓	๔, ๑๘๕, ๑๘๕
๕๘.	ประจวบคีรีขันธ์	๔๐๕, ๖๒๑	๔๑๐, ๑๑๓	๔๑๓, ๘๖๘	
๕๙.	เพชรบุรี	๔๑๒, ๓๓๓	๔๑๕, ๓๔๐	๔๑๘, ๓๓๑	
๖๐.	นครศรีธรรมราช	๑, ๓๖๓, ๒๖๕	๑, ๓๓๖, ๕๒๖	๑, ๓๕๖, ๒๐๕	ภาคใต้รวม
๖๑.	กระบี่	๒๖๕, ๖๕๓	๒๓๒, ๓๖๕	๒๘๐, ๘๑๘	๒๕๒๕ เทากัม
๖๒.	พังงา	๑๕๕, ๐๘๘	๒๐๒, ๐๖๓	๒๐๕, ๕๕๓	๖, ๖๐๓, ๘๓๓
๖๓.	ภูเก็ต	๑๕๐, ๒๕๕	๑๕๑, ๓๑๖	๑๕๕, ๓๖๓	๒๕๓๐ เทากัม
๖๔.	สุราษฎร์ธานี	๖๘๘, ๘๕๕	๖๕๕, ๘๐๕	๓๑๓, ๕๒๘	๖, ๓๑๖, ๕๓๓
๖๕.	ระนอง	๑๐๒, ๒๕๘	๑๐๔, ๕๒๕	๑๐๓, ๘๐๘	๒๕๓๑ เทากัม
๖๖.	ชุมพร	๓๖๖, ๒๕๓	๓๓๒, ๔๕๑	๓๘๓, ๒๕๘	๖, ๘๕๑, ๐๕๑
๖๗.	สงขลา	๑, ๐๒๕, ๐๒๓	๑, ๐๔๔, ๒๕๘	๑, ๐๖๐, ๐๒๕	
๖๘.	สตูล	๒๐๒, ๐๓๕	๒๐๓, ๒๕๔	๒๑๒, ๔๕๖	
๖๙.	ตรัง	๔๓๓, ๐๒๒	๔๔๔, ๑๔๘	๕๐๒, ๕๖๘	
๗๐.	พัทลุง	๔๓๕, ๖๒๕	๔๔๑, ๑๕๕	๔๔๘, ๕๘๐	
๗๑.	ปัตตานี	๕๕๘, ๐๓๒	๕๐๕, ๘๓๓	๕๑๘, ๐๓๕	
๗๒.	ยะลา	๓๒๑, ๓๐๑	๓๓๐, ๓๕๓	๓๓๕, ๒๖๒	
๗๓.	นราธิวาส	๕๑๑, ๖๘๖	๕๒๓, ๑๖๓	๕๓๖, ๓๘๒	

เอกสารนี้เป็นเอกสารที่สงวนไว้สำหรับการใช้งานเพื่อการศึกษาเท่านั้น ไม่อนุญาตให้นำไปใช้ประโยชน์ด้านการค้า
ไม่ว่ากรณีใดๆทั้งสิ้น อีกทั้งห้ามมิให้คัดแปลงเนื้อหา และต้องอ้างอิงถึงเจ้าของเอกสารทุกครั้งที่มีการนำไปใช้

๒) ขนบธรรมเนียมประเพณี

คนไทยมีความยึดมั่นในสถาบันชาติ ศาสนา พระมหากษัตริย์ การแสดงออกของคนในชาติและประเพณีเกี่ยวกับบุคคลทั่วไป มีความสมัครสมานสามัคคีร่วมใจในการประกอบอาชีพ มีความเอื้อเฟื้อเผื่อแผ่ ความนับถือยอของกันและกันในชุมชน ศาสนาก็เป็นส่วนหนึ่งที่มีความผูกพันกับการดำรงชีวิตของประชาชนในสังคมไทยเป็นอย่างมาก ดังเช่น การทำบุญในเทศกาลต่างๆ มีประเพณีอันสำคัญทางศาสนา อันเกี่ยวข้องกับวันที่สำคัญๆ เช่น วันวิสาขบูชา, วันมาฆบูชา, วันลอยกระทง, วันเข้าพรรษา, วันออกพรรษา

ขนบธรรมเนียมประเพณีไทยบางอย่างได้มีการกำหนดรูปแบบของสังคมไทยให้มีลักษณะเฉพาะของตัวเอง มีความเป็นเอกลักษณ์ของไทย, ดังเช่นการยกย่องผู้ใหญ่นักบุญผู้คุณ การโอบอ้อมอารี การทำบุญตั้งที่กล่าวข้างต้น การสร้างวัดและการทำบุญให้ทาน

๓) ศาสนา

จำนวนผู้นับถือศาสนาจำแนกตามศาสนาต่างๆ นั้น นับแต่ปี ๒๕๒๔ จนถึงปี ๒๕๒๘ มีผู้นับถือศาสนาพุทธถึงประมาณร้อยละ ๘๕ รองลงไ้แก่ศาสนาอิสลามและศาสนาคริสต์ ตามลำดับ สำหรับศาสนาอื่นๆ ได้แก่ ศาสนาพราหมณ์ ฮินดู ซิกข์ เป็นต้นมีผู้นับถืออันน้อยมาก

ตารางที่ ๒ แสดงจำนวนผู้นับถือศาสนา จำแนกตามประเภทศาสนา พ.ศ.๒๕๒๔ - ๒๕๒๘

ปี	จำนวนผู้นับถือศาสนา				
	พุทธ	อิสลาม	คริสต์	พราหมณ์	ฮินดู
๒๕๒๔	๔๓, ๕๓๘, ๔๘๓	๔๕, ๕๕๔, ๔๑๘	๑, ๕๓๕, ๖๓๘	๒๘๓, ๒๖๒	๑๖๕, ๑๖๕
๒๕๒๕	๔๘, ๖๐๑, ๕๐๐	๔๕, ๕๕๔, ๔๑๘	๒, ๐๑๑, ๓๕๓	๒๓๐, ๖๔๔	๘๖, ๕๕๓
๒๕๒๖	๔๕, ๕๓๓, ๔๐๐	๔๓, ๐๔๕, ๒๒๓	๑, ๘๕๖, ๔๒๓	๒๖๓, ๓๘๑	๖๔, ๓๖๕
๒๕๒๗	๕๐, ๕๘๓, ๒๖๔	๔๓, ๖๐๖, ๖๔๐	๒, ๒๓๓, ๑๑๕	๔๓๑, ๔๕๓	๘, ๐๕๖
๒๕๒๘	๕๑, ๕๒๘, ๑๖๔	๔๘, ๕๒๖, ๓๔๕	๒, ๐๑๓, ๔๓๒	๒๓๓, ๕๓๓	๓๑๔, ๘๑๐

หมายเหตุ ในข้ออื่นๆ ได้แก่ ศาสนาพราหมณ์ ฮินดู ซิกข์ เป็นต้น

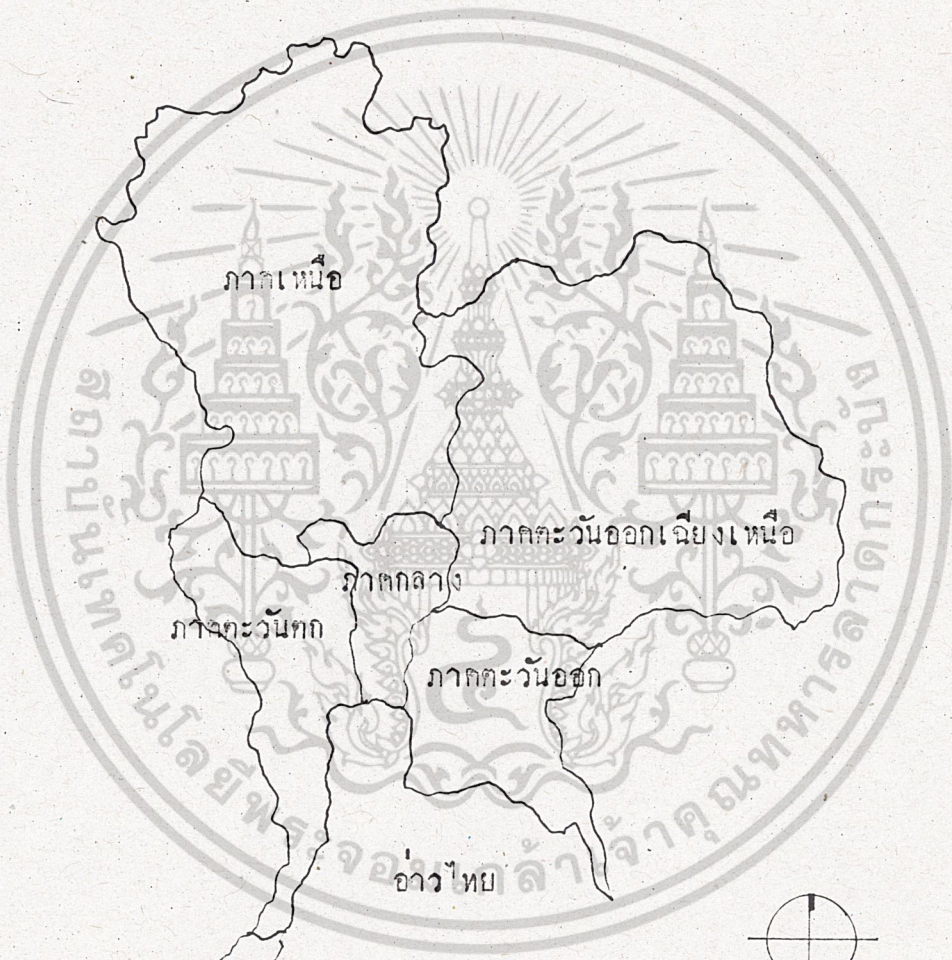
ที่มา ๑. สำนักงานสถิติแห่งชาติ สำนักงานนายกรัฐมนตรี

๒. กรมการศาสนา กระทรวงศึกษา

เอกสารนี้เป็นเอกสารที่สงวนไว้สำหรับการใช้งานเพื่อการศึกษาเท่านั้น ไม่อนุญาตให้นำไปใช้ประโยชน์ด้านการค้าไม่ว่ากรณีใดๆทั้งสิ้น อีกทั้งห้ามมิให้ดัดแปลงเนื้อหา และต้องอ้างอิงถึงเจ้าของเอกสารทุกครั้งที่มีการนำไปใช้

๕. การปกครอง

ประเทศไทยแบ่งการปกครองออกเป็น ๖ ภาค ประกอบด้วยภาคกลาง ภาคตะวันออก, ภาคตะวันออกเฉียงเหนือ, ภาคเหนือ, ภาคตะวันตก และภาคใต้ แต่จะเห็นว่าภาคกลางมีความสำคัญมากที่สุด เพราะเป็นศูนย์รวมของทุกๆ อย่าง และเป็นที่ตั้งของเมืองหลวงของประเทศ กรุงเทพฯ ประกอบ



แสดงการแบ่งภูมิภาคการปกครองของประเทศไทย

เอกสารนี้เป็นเอกสารที่สงวนไว้สำหรับการใช้งานเพื่อการศึกษาเท่านั้น ไม่อนุญาตให้นำไปใช้ในประเด็นการค้า ไม่ว่าจะกรณีใดๆทั้งสิ้น. อีกทั้งห้ามมิให้ตัดแปลงเนื้อหา และต้องอ้างอิงถึงเจ้าของเอกสารทุกครั้งที่มีการนำไปใช้

๒.๒.๒ คานล้งคมระคัมภาคคกลาง

๑) ลักษณะประชากร

ในระคัมภาคคกลางแล้ว ถือว่าเป็นภาคคที่มีควมเจริญทางวัตถุมากที่สุดเมื่อเปรียบเทียบกับภาคคอื่นๆ โดยเฉพาะอย่างยิ่งในเขตนครหลวง คือ กรุงเทพฯ ลักษณะของประชากรในภาคคโดยส่วนรวมแล้วถ้าคิดเปอร์ เซนต์จะมีคนมีฐานะคัมภาคคมากกว่าคนที่มีฐานะและรายได้น่า อันเป็นผลสืบเนื่องมาจากเศรษฐกิจของภาคค ประชากรส่วนใหญ่จะมีงานทำในระคัมภาคคกลาง มีการสร้างงานมากมาย โดยเฉพาะอย่างยิ่งในระยะแผนพัฒนาเศรษฐกิจและสังคมแห่งชาติฉบับที่ ๒ รัฐบาลมีนโยบายส่งเสริมการลงทุน ทางภาคคอุตสาหกรรมจึงเป็นผลทำให้มีความต้องการคานแรงงานมากขึ้นเป็นเงาคตามตัว คั้งนั้นโดยส่วนรวมแล้วประชากรในภาคคกลางนั้นมีความสมบูรณ์ทางคานปัจจัย คักกว่าภาคคอื่น ทั้งยังเป็นคูนัยรวมในหลายๆ คาน

๒) ขนาดประชากร ประชากรในเมืองหลวงซึ่งเพิ่มขึ้นเรื่อยๆ จนเกินควมสามารถที่จะรับไว้ได้ คั้งนั้นจึงมีการกระจายตัวออกไปสู่นอกเขตปริมณฑล ได้แก่ นครปฐม นนทบุรี สมุทรปราการ สมุทรสาคร ปทุมธานี โดยจะแบ่งเป็นเขตพื้นที่คักคั้งนี้

เขตพื้นที่ชนใน คือ ในเขตพระนครหลวง มีประชากรเพิ่มขึ้นเฉลี่ย ๒.๕

ในปี พ.ศ.๒๕๒๓ หลังจากนั้นก็มีการเพิ่มเฉลี่ยลดลงค่า

กวารอยละ ๒.๕

เขตพื้นที่ชนกลาง เป็นพื้นที่ที่มีการขยายตัวอย่างรวดเร็วมีอัตราการเพิ่มของ

ประชากรสูงถึงร้อยละ ๑๐ คือแถบชานเมืองหลวง

เขตพื้นที่ชนนอก เป็นพื้นที่ที่มีการเพิ่มของประชากรที่ต่ำโดยลักษณะ


เด่นของสังคม คือ การเกษตร

จากการเปรียบเทียบประชากรในแต่ละพื้นที่ เขตที่มีพื้นที่น้อยคือ เขตชนในและเพิ่มมากขึ้นในเขตชนกลาง และเบาบางมากในเขตพื้นที่ชนนอก ในปัจจุบันภาคคกลางประกอบไปด้วย ๑๐ จังหวัด มีเนื้อที่ทั้งสิ้น ๒๑,๐๕๓ ตารางกิโลเมตรซึ่งคิดเป็นร้อยละ ๔.๑ ของพื้นที่ทั้งประเทศ มีประชากรทั้งสิ้น ๑๐,๓๒๘,๕๖๖ คน ในพ.ศ.๒๕๓๑ แยกเป็นชาย ๕,๑๖๓,๔๔๔ คน และเป็นหญิง ๕,๑๖๑,๕๖๒ คน จังหวัดที่มีประชากรมากที่สุด กรุงเทพฯ -มหานคร มีจำนวนประชากร ๕,๓๑๖,๓๓๘ คน และจังหวัดที่มีประชากรน้อยที่สุดในภาคคคือ

เอกสารนี้เป็นเอกสารลับ มีจำนวน ๒๒๖,๔๕๐ คนศึกษาเท่านั้น ไมออนุญาตให้นำไปใช้ประโยชน์ด้านการค้าไม่ว่ากรณีใดๆทั้งสิ้น อีกทั้งห้ามมิให้ดัดแปลงเนื้อหา และต้องอ้างอิงถึงเจ้าของเอกสารทุกครั้งที่มีการนำไปใช้

แผนภูมิที่ ๑ แสดงจำนวนประชากรจังหวัดภาคกลาง พ.ศ. ๒๕๓๑

ประชากร



ที่มา กองทะเบียนราษฎร กรมการปกครอง

เอกสารนี้เป็นเอกสารที่สงวนไว้สำหรับการใช้งานเพื่อการศึกษาเท่านั้น ไม่อนุญาตให้นำไปใช้ประโยชน์ด้านการค้า
ไม่ว่ากรณีใดๆทั้งสิ้น อีกทั้งห้ามมิให้ตัดแปลงเนื้อหา และต้องอ้างอิงถึงเจ้าของเอกสารทุกครั้งที่มีการนำไปใช้

๓) ความหนาแน่นของประชากร

ประเทศไทยมีความหนาแน่นของประชากรต่อพื้นที่ ในปี พ.ศ. ๒๕๑๔ มีประชากรหนาแน่นประมาณ ๓๕๙.๕๖ คน/ตร.กม. แต่เมื่อเทียบกับในปี พ.ศ. ๒๕๓๑ ซึ่งมีความหนาแน่นเพิ่มขึ้นเป็น ๔๘๙.๙๑ คน/ตร.กม.

ตารางที่ ๓ แลกความหนาแน่นของประชากร ปี พ.ศ. ๒๕๑๔ และ ๒๕๓๑

ภาค	พื้นที่ ตร.กม.	๒๕๑๔		๒๕๓๑	
		ประชากร	ประชากร/ตร.กม.	ประชากร	ประชากร/ตร.กม.
ภาคกลาง	๒๑,๐๙๓	๗,๔๑๕,๕๒๒	๓๕๑,๕๖	๑๐,๓๒๙,๕๖๖	๔๘๙.๙๑

ที่มา สำนักงานสถิติแห่งชาติ

๔) การเปลี่ยนแปลงประชากร


ภาคกลางมีการเปลี่ยนแปลงประชากรในอัตราร้อยละ ๒.๖๕ ต่อปี ซึ่งต่ำกว่าประชากรของประเทศ มีเพียง ๒ จังหวัดเท่านั้น ที่มีอัตราการเปลี่ยนแปลงประชากรสูงกว่าภาค ได้แก่ สมุทรปราการ กรุงเทพฯ นนทบุรี พื้นที่ดังกล่าวมีความลोकคองทางความหนาแน่นของประชากร ส่วนจังหวัดที่เหลือมีอัตราการเปลี่ยนแปลงของประชากรต่ำได้เสียกันจะเห็นได้ว่าในภาคกลางทั้งสิ้น ๑๐ จังหวัด สมุทรปราการ เป็นพื้นที่ที่มีการเปลี่ยนแปลงของประชากรสูงสุด ที่เป็นดังนี้เพราะว่าเป็นที่ตั้งของแหล่งงาน คือมีโรงงานอุตสาหกรรมอยู่มาก

เอกสารนี้เป็นเอกสารที่สงวนไว้สำหรับการใช้งานเพื่อการศึกษาเท่านั้น ไม่อนุญาตให้นำไปใช้ประโยชน์ด้านการค้า

ไม่ว่ากรณีใดๆทั้งสิ้น อีกทั้งห้ามมิให้ตัดแปลงเนื้อหา และต้องอ้างอิงถึงเจ้าของเอกสารทุกครั้งที่มีการนำไปใช้

แผนภูมิที่ ๒ แสดงการเปลี่ยนแปลงประชากรและแยกตามเพศ ภาคกลาง

พ.ศ. ๒๕๒๙ - ๒๕๓๑



เอกสารนี้เป็นเอกสารที่สงวนไว้สำหรับการใช้งานเพื่อการศึกษาเท่านั้น ไม่อนุญาตให้นำไปใช้ประโยชน์ด้านการค้า
ไม่ว่ากรณีใดๆทั้งสิ้น อีกทั้งห้ามมิให้ดัดแปลงเนื้อหา และต้องอ้างอิงถึงเจ้าของเอกสารทุกครั้งที่มีการนำไปใช้

๕) ศาสนา

ประชากรส่วนใหญ่ในภาคกลางมีลักษณะที่ไม่แตกต่างกันมากนัก ทั้งนี้ อาจเนื่องมาจากการนับถือศาสนาพุทธเป็นศาสนาหลัก ทำให้มีวัฒนธรรมเกี่ยวกับพิธีกรรมในทางศาสนา ที่เป็นในทำนองเดียวกัน แต่ก็อาจมีลักษณะพิเศษเฉพาะท้องถิ่นเกี่ยวกับประเพณีต่างๆ การนับถือศาสนาส่วนใหญ่ นับถือศาสนาพุทธควบคู่กับศาสนาพราหมณ์ รองลงไปคือศาสนาพราหมณ์, ศาสนาคริสต์, และอื่นๆ จำนวนวัดมีทั้งสิ้น ๓,๑๒๐ วัด คิดเป็น ๒๒.๒๘% ของประเทศ และจำนวนพระภิกษุ คิดเป็น ๔๖.๕๖% ของประเทศ แสดงได้ว่าภาคกลางเป็นศูนย์รวมทางศาสนามากที่สุดของประเทศ

๖) การปกครอง

ภาคกลางแบ่งเขตการปกครองออกเป็น ๑๐ จังหวัด จึงประกอบด้วย จังหวัด กรุงเทพมหานคร, สมุทรปราการ, นนทบุรี, ปทุมธานี, อุทัยธานี, อ่างทอง, ลพบุรี, สิงห์บุรี, ชัยนาท, และสระบุรี โดยมีกรุงเทพมหานครเป็นแกนนำของภาค

๒.๓ การศึกษาและรวบรวมข้อมูลทางคานเศรษฐกิจ

๒.๓.๑ คานเศรษฐกิจระดับประเทศ

๑) สภาพเศรษฐกิจทั่วไป จากการประกาศใช้แผนพัฒนาเศรษฐกิจและสังคมแห่งชาติ ฉบับที่ ๑ - ๕ ได้ช่วยยกระดับฐานะทางคานเศรษฐกิจของประเทศให้สูงขึ้น ซึ่งถ้าจะมองจากคานรายได้ประชาชาติจะเห็นได้ว่าอัตราส่วนของการเพิ่มสูงขึ้นมาก โดยเปรียบเทียบจากคานรายได้ประชาชาติในปี ๒๕๐๔ ซึ่งมีมูลค่า ๕๔,๕๐๐ ล้านบาท กับปี พ.ศ. ๒๕๒๔ ซึ่งมีมูลค่า ๓๗๑.๑ ล้านบาท คิดเป็นอัตราส่วนที่เพิ่มขึ้นถึง ๖.๕ เท่า ส่วนคานรายได้เฉลี่ยต่อบุคคลเพิ่มขึ้นจากปี ๒๕๐๔ ซึ่งมีมูลค่า ๒,๑๕๐ บาท/วัน มาเป็น ๓,๓๒๔ บาท/คน ในปี พ.ศ. ๒๕๒๔ คิดเป็นอัตราส่วนที่เพิ่มขึ้น ๓.๔ เท่า ส่วนอัตราการขยายตัวทางคานเศรษฐกิจในวงแผนพัฒนาเศรษฐกิจและสังคม ฉบับที่ ๕ เฉลี่ย เพียงร้อยละ ๔.๔ ต่อปี เปรียบเทียบกับแผนพัฒนาที่ผ่านมา มีอัตราเพิ่มมากกว่าร้อยละ ๗ ต่อปี และยิ่งต่ำกว่าเป้าหมายที่กำหนดเอาไว้ (เป้าหมายของแผนพัฒนา ฉบับที่ ๕ ได้กำหนดเอาไว้ร้อยละ ๖.๖) ซึ่งเกิดจากภาวะเศรษฐกิจระหว่างประเทศ ในคานของราคาน้ำมัน และอัตราดอกเบี้ยในตลาดโลก ที่ลดลง

เอกสารนี้เป็นเอกสารที่สงวนไว้สำหรับการใช้งานเพื่อการศึกษาเท่านั้น ไม่อนุญาตให้นำไปใช้ประโยชน์ด้านการค้า ไม่ว่าจะกรณีใดๆทั้งสิ้น อีกทั้งห้ามมิให้ตัดแปลงเนื้อหา และต้องอ้างอิงถึงเจ้าของเอกสารทุกครั้งที่มีการนำไปใช้