

ตารางที่ 4. แนวโน้มค่าใช้จ่ายเพื่อสุขภาพของประเทศไทยในทศวรรษที่ผ่านมา
(มูลค่าปี พ.ศ. 2530)

(หน่วย : ล้านบาท)

พ.ศ.	ค่าใช้จ่าย รวมทั้งหมด (ล้านบาท)	% ของ GNP	ค่าใช้จ่ายต่อหัว ของประชากร (บาท)	% เพิ่ม ค่าใช้จ่ายสุขภาพ ต่อหัวประชากร	% เพิ่ม GNP ต่อ หัวประชากร
2521	30,174.5	3.4	680	-	-
2522	32,255.6	3.6	710	4.4	4.5
2523	34,263.7	3.9	738	3.9	0.5
2524	37,889.0	4.2	798	8.1	-1.3
2525	41,890.3	4.6	864	8.3	-0.1
2526	46,457.0	4.8	939	8.7	3.7
2527	53,032.3	5.2	1,052	12.0	3.6
2528	58,095.3	5.6	1,132	7.6	0.2
2529	62,099.9	5.6	1,192	5.3	4.1
2530	67,771.3	5.7	1,282	7.6	7.0
<u>คาดการณ์</u>					
2531	74,514.5	5.8	1,389	8.4	5.5
2532	81,928.7	6.0	1,506	8.4	5.5
2533	90,080.7	6.1	1,634	8.5	5.5
2534	99,043.7	6.3	1,774	8.6	5.6
2543	232,586.1	8.1	3,718	-	-

เอกสารนี้เป็นเอกสารที่สงวนไว้สำหรับกรใช้งานเพื่อการศึกษาเท่านั้น ไม่อนุญาตให้นำไปใช้ประโยชน์ในการทำ

ไม่ว่ากรณีใดๆทั้งสิ้น อีกทั้งห้ามมิให้ตัดแปลงเนื้อหา และต้องอ้างอิงถึงเจ้าของเอกสารทุกครั้งที่มีการนำไปใช้

ตารางที่ 5. รายละเอียดงบประมาณรายจ่ายของกระทรวงสาธารณสุข จำนวนตามแผนงาน
ปี 2532 - 2533

แผนงาน	ปี 2532	ปี 2533	เพิ่ม	ร้อยละ
1. แผนงานบริหารการสาธารณสุข	258.6	307.4	48.8	18.9
2. แผนงานบริการการสาธารณสุข	9,030.3	12,202.6	3,172.3	35.1
3. แผนงานผลิตและส่งเสริมสมรรถนะบุคลากร	385.8	496.5	110.6	28.6
4. แผนงานสาธารณสุขมูลฐาน	95.7	134.6	38.8	40.5
5. แผนงานสุขศึกษา	20.2	27.1	6.9	34.1
6. แผนงานยาและชีววัตถุ	11.9	15.0	3.1	26.1
7. แผนงานควบคุมโรคไม่ติดต่อ	10.3	27.3	17.0	166.0
8. แผนงานพัฒนาบริการทันตสาธารณสุข	33.9	58.7	24.9	73.4
9. แผนงานวิจัยระบบสาธารณสุข	21.1	28.3	7.2	33.9
10. แผนงานคุ้มครองผู้บริโภคด้านการสาธารณสุข	69.3	95.3	26.0	37.5
11. แผนงานอนามัยครอบครัว	508.6	649.5	141.0	27.7
12. แผนงานอนามัยสิ่งแวดล้อม	280.4	587.7	307.3	109.6
13. แผนงานโภชนาการ	54.0	79.0	25.0	46.2
14. แผนงานทันตสาธารณสุข	25.0	34.7	9.7	39.0
15. แผนงานอาชีวอนามัย	9.3	13.5	4.2	45.6
16. แผนงานควบคุมโรคติดต่อ	918.7	1,169.3	250.6	27.2
กระทรวงสาธารณสุข	11,733.1	15,926.5	4,193.4	35.7

เอกสารนี้เป็นเอกสารที่สงวนไว้สำหรับการใช้งานเพื่อการศึกษาเท่านั้น ไม่อนุญาตให้นำไปใช้ประโยชน์ด้านการค้า
ไม่ว่ากรณีใดๆทั้งสิ้น อีกทั้งห้ามมิให้ดัดแปลงเนื้อหา และต้องอ้างอิงถึงเจ้าของเอกสารทุกครั้งที่มีการนำไปใช้

ปี 2532 - 2533

กรม	ปี 2532		ปี 2533	
	งบประมาณ	เพิ่ม (อัตรา)	งบประมาณ	เพิ่ม (อัตรา)
1. สำนักงานปลัดกระทรวง สาธารณสุข	8,734.9	966.1 (12.4%)	11,759.4	3,024.5 (34.6%)
2. กรมการแพทย์	992.9	99.8 (11.2%)	1,331.7	338.8 (34.1%)
3. กรมวิทยาศาสตร์ การแพทย์	107.9	14.6 (15.7%)	148.3	40.4 (37.4%)
4. กรมอนามัย	912.0	164.8 (22.1%)	1,410.0	498.0 (54.6%)
5. กรมควบคุมโรคติดต่อ	938.2	110.0 (13.3%)	1,206.4	268.2 (28.6%)
6. สำนักงานคณะกรรมการ อาหารและยา	47.2	5.2 (12.4%)	70.7	23.6 (50.0%)
กระทรวงสาธารณสุข	11,733.1	1,360.5 (13.1%)	15,926.5	4,193.5 (35.7%)

เอกสารนี้เป็นเอกสารที่สงวนไว้สำหรับการใช้งานเพื่อการศึกษาเท่านั้น ไม่อนุญาตให้นำไปใช้ประโยชน์ด้านการค้า
ไม่ว่ากรณีใดๆทั้งสิ้น อีกทั้งห้ามมิให้ดัดแปลงเนื้อหา และต้องอ้างอิงถึงเจ้าของเอกสารทุกครั้งที่มีการนำไปใช้

2.1.4 ก้านกายภาพ ะคับประเทศ

ประเทศไทยเริ่มให้บริการทางค้ำสาธารณสุขมาเป็นเวลานาน ซึ่งทางกระทรวงสาธารณสุขได้มีการปรับปรุงการให้บริการสาธารณสุขมาตลอด แต่ปัญหาการเจ็บป่วยและเสียชีวิตของประชาชน จากสาเหตุโรคภัยไข้เจ็บต่าง ๆ มีจำนวนมาก อันเนื่องมาจากส่วนบริการชั้นสูทสาธารณสุขจะมีอยู่ในโรงพยาบาลใหญ่ ๆ เท่านั้น และสถานที่บริการชั้นสูทสาธารณสุขโดยเฉพาะมีน้อย ซึ่งปัจจุบันกระทรวงสาธารณสุขได้แบ่งการบริการชั้นสูทสาธารณสุขเป็น 2 ส่วน คือ ส่วนกลาง กับส่วนภูมิภาค

1 ส่วนกลาง มีพื้นที่รับผิดชอบอยู่ในกรุงเทพฯ และจังหวัดใกล้เคียง ซึ่งมีหน่วยงานที่เกี่ยวข้อง คือ

- กรมวิทยาศาสตร์การแพทย์ ซึ่งประกอบด้วย

สำนักเลขาธิการ

กองพิษวิทยา

การป้องกันอันตรายจากรังสี

กองมาตรฐานชั้นสูทสาธารณสุข

กองวิจัยการแพทย์

กองวิเคราะห์ยา

กองวิเคราะห์อาหาร

- สถาบันวิจัยวิทยาศาสตร์สาธารณสุขแห่งชาติ ประกอบด้วย

กองกึ่งวิทยาการแพทย์

กองพยาธิคลินิกวิทยา

สถาบันวิจัยไวรัส

ฝ่ายเครื่องมือวิทยาศาสตร์

2 ส่วนภูมิภาค มีศูนย์วิทยาศาสตร์การแพทย์เขทรับผิดชอบในส่วนภูมิภาคส่วนต่าง ๆ ของประเทศ ทำหน้าที่บริการค้ำวิเคราะห์ วิเคราะห์อาหาร ทรวจวัตถุ

สงสัยเป็นพิษอันตราย ทรวจชั้นสูทและพิสูจน์ยืนยันทางพยาธิวิทยาคลินิก ตามความต้องการของโรงพยาบาลศูนย์โรงพยาบาลทั่วไป และโรงพยาบาลชุมชนในเขตของความรับผิดชอบของศูนย์การศึกษา วิจัย ปัญหาค้ำวิทยาศาสตร์การแพทย์ เพื่อแก้ปัญหาค้ำสาธารณสุข เพื่อส่งเสริมสุขภาพ

เอกสารนี้สนับสนุนการรักษาค้ำควบคุมป้องกันโรคของฝักอบรมค้ำวิชาการที่เกี่ยวข้องและร่วมมือประสาน

ไม่ว่ากรณีใดๆทั้งสิ้น อีกทั้งห้ามมิให้ดัดแปลงเนื้อหา และต้องอ้างอิงถึงเจ้าของเอกสารทุกครั้งที่มีการนำไปใช้

งานกับหน่วยงานอื่นในเขตรับผิดชอบค้ำนวิทยาศาสตร์การแพทย์

มีทั้งหมด 6 ศูนย์ ดังนี้ ศูนย์ที่ 2.1

ศูนย์วิทยาศาสตร์การแพทย์ 1 สงขลา ปฏิบัติหน้าที่รับผิดชอบครอบคลุมพื้นที่ใน 14 จังหวัดทางภาคใต้ คือ จังหวัดชุมพร ระนอง สุราษฎร์ธานี พังงา ภูเก็ต นครศรีธรรมราช กระบี่ พัทลุง ตรัง สงขลา สตูล ปัตตานี ยะลา นราธิวาส

ศูนย์วิทยาศาสตร์การแพทย์ 2 ชลบุรี ปฏิบัติหน้าที่รับผิดชอบครอบคลุมพื้นที่ใน 8 จังหวัด ภาคตะวันออก คือ ชลบุรี ฉะเชิงเทรา ระยอง จันทบุรี ตราด นครนายก ปราจีนบุรี และ สมุทรปราการ

ศูนย์วิทยาศาสตร์การแพทย์ 3 นครราชสีมา ปฏิบัติหน้าที่รับผิดชอบครอบคลุมพื้นที่ในเขตอีสานตอนล่าง คือ จังหวัดนครราชสีมา ชัยภูมิ บุรีรัมย์ สุรินทร์ ศรีสะเกษ อุบลราชธานี ยโสธร

ศูนย์วิทยาศาสตร์การแพทย์ 4 ขอนแก่น ทำหน้าที่บริการแก่หน่วยงานและประชาชนในเขตอีสานตอนบนได้แก่ ขอนแก่น เลย หนองคาย อุดรธานี มหาสารคาม ร้อยเอ็ด อีศก กาฬสินธุ์ สกลนคร นครพนม

ศูนย์วิทยาศาสตร์การแพทย์ 5 เชียงใหม่ ปฏิบัติหน้าที่ครอบคลุมพื้นที่จังหวัดต่าง ๆ ในเขต 5 คือ เชียงใหม่ ลำปาง ลำพูน เชียงราย แพร่ น่าน อุดรศักดิ์ แม่ฮ่องสอน และพะเยา

ศูนย์วิทยาศาสตร์การแพทย์ 6 พิษณุโลก ปฏิบัติหน้าที่ครอบคลุมพื้นที่ 8 จังหวัด คือ พิษณุโลก พิจิตร สุโขทัย ตาก กำแพงเพชร นครสวรรค์ เพชรบูรณ์ และอุทัยธานี

2.2 การศึกษานโยบาย สังคม เศรษฐกิจ กายภาพ ในระดับภาคใต้

2.2.1 ค้ำนนโยบายระดับภาคใต้

1 แผนพัฒนาสาธารณสุข จากการศึกษาข้อมูลเบื้องต้นในระดับภาคใต้ กระทรวงสาธารณสุขได้กำหนดให้มีการพัฒนาการบริการทางค้ำนชั้นสูตรสาธารณสุข เนื่องจากเป็นบริการสังคมที่มีความสำคัญ และมีความจำเป็นต่อการพัฒนาคุณภาพชีวิตประชากร ในค้ำนการมีสุขภาพอนามัยที่สมบูรณ์แข็งแรง โดยมอบหมายให้กระทรวงสาธารณสุขและกรมวิทยาศาสตร์การแพทย์ ซึ่งมีหน้าที่โดยตรงรับผิดชอบค้ำเนินการในเรื่องนี้

เอกสารนี้เป็นเอกสารที่สงวนไว้สำหรับการใช้งานเพื่อการศึกษาเท่านั้น ไม่อนุญาตให้นำไปใช้ประโยชน์ด้านการค้า ไม่ว่าจะกรณีใดๆทั้งสิ้น อีกทั้งห้ามมิให้ดัดแปลงเนื้อหา และต้องอ้างอิงถึงเจ้าของเอกสารทุกครั้งที่มีการนำไปใช้

ตามแผนพัฒนาการสาธารณสุขแห่งชาติ ฉบับที่ 6 (พ.ศ. 2530-2534) ในสาขาแผนงานพัฒนาบริการชั้นสูงสาธารณสุข ได้จัดตั้งที่ทำการศูนย์วิทยาศาสตร์การแพทย์ 1 สงขลา แห่งใหม่ ซึ่งจะให้บริการชั้นสูงสาธารณสุขครอบคลุมทั้งเขต 8, 9 หรือ 14 จังหวัด ภาคใต้ คือ เขต 8 ตั้งแต่จังหวัด ชุมพร ระนอง ภูเก็ต พังงา กระบี่ ตัง สุราษฎร์ธานี และ นครศรีธรรมราช และ เขต 9. ประกอบไปด้วย จังหวัด พัทลุง สงขลา ยะลา ปัตตานี นราธิวาส และสตูล

เพื่อที่จะให้ประชาชนทุกกลุ่มเป้าหมายและพื้นที่ที่ได้รับการสาธารณสุขที่มีคุณภาพมาตรฐานและทั่วถึง โดยให้บริการชั้นสูงสาธารณสุข ได้รับการพัฒนาสนองความต้องการอย่างมีคุณภาพมาตรฐาน และมีประสิทธิภาพ

2.2.2 ก้านสังคมระคับภาคใต้⁽¹⁾

1 ประชากร ภาคใต้อมีประชากรประมาณ 6.7 ล้านคน หรือร้อยละ 22 ของประชากรทั้งประเทศ จังหวัดที่มีประชากรมากที่สุด คือ นครศรีธรรมราช (1.3 ล้านคน) จังหวัดระนองมีประชากรน้อยที่สุด (0.1 ล้านคน) ตารางที่ 7 ประชากรในภาคใต้อมีจำนวนตายตามเพศด้วยเหตุที่สำคัญ ตารางที่ 8 จะเห็นได้ว่า อัตราการขยายของเพศชายสูงกว่าการตายของผู้หญิง ซึ่งมีผลทำให้ผู้หญิงมีมากกว่าผู้ชาย

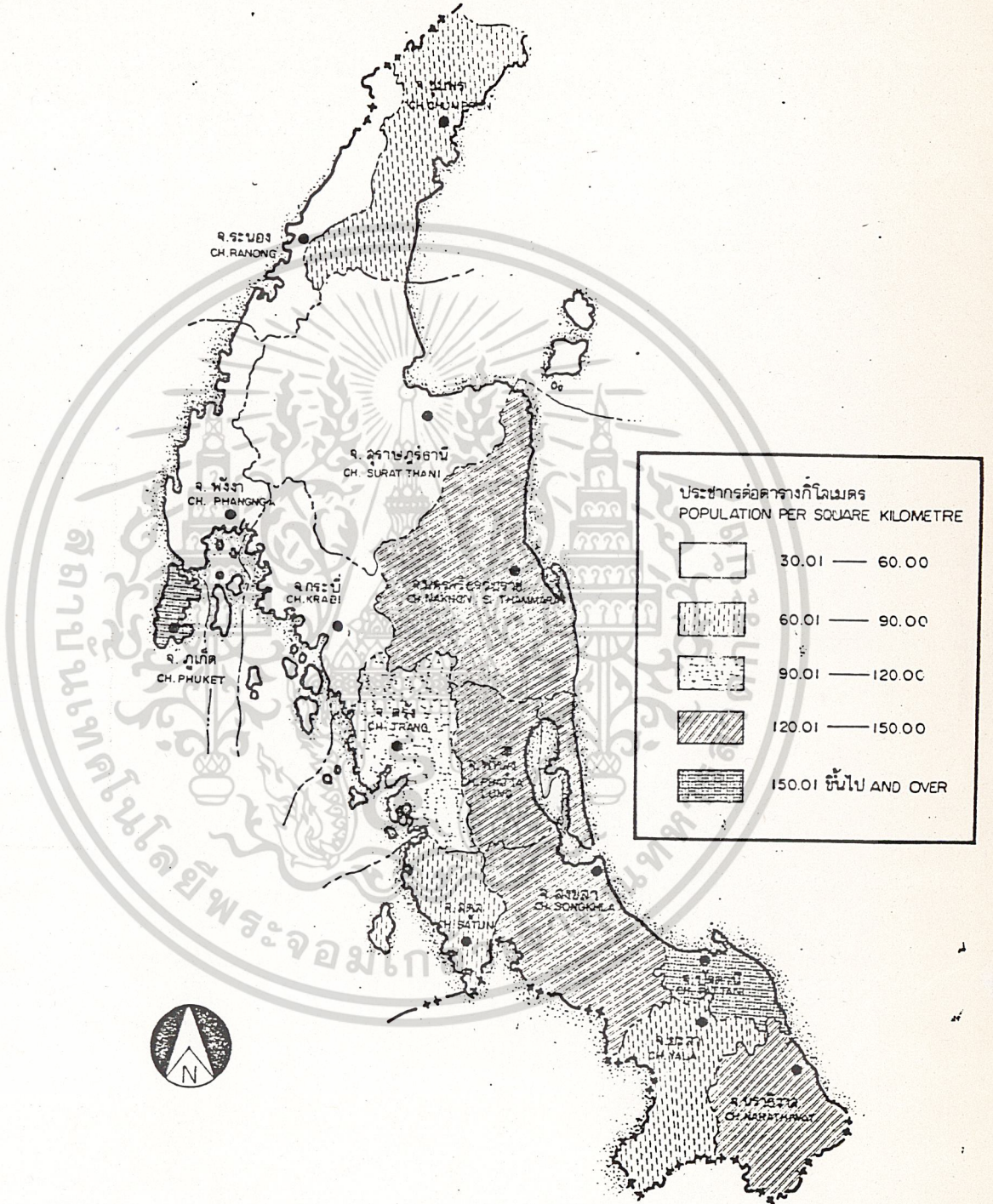
2 พื้นที่การปกครอง แบ่งเป็น 14 จังหวัด 109 อำเภอ 20 กิ่ง-อำเภอ 1,025 ตำบล และ 7,125 หมู่บ้าน

3 การมีงานทำ ภาคใต้อมีประชากรในวัยทำงานประมาณ 70.97 เป็นผู้อยู่ในกำลังแรงงานประมาณร้อยละ 46.22 ของประชากรทั้งหมด ในจำนวนนี้เป็นผู้มีงานทำร้อยละ 93.46 ซึ่งรวมผู้ที่ว่างงานตามฤดูกาลอยู่ด้วย และอีกร้อยละ 6.54 เป็นผู้อยู่ไม่มีงานทำ

4 ศาสนา ประชากรภาคใต้อส่วนใหญ่นับถือศาสนาพุทธ รองลงมาได้แก่ ศาสนาอิสลาม ซึ่งอยู่ในพื้นที่จังหวัดชายแดนภาคใต้อคือกับประเทศมาเลเซีย แนวการดำเนินชีวิตและวัฒนธรรมประเพณี ซึ่งแตกต่างกับสังคมคนส่วนใหญ่ในภาค

(1) การพัฒนาเศรษฐกิจและสังคมภาคใต้อ มีนาคม 2532

เอกสารนี้เป็นเอกสารงานคณะกรรมาธิการพัฒนาเศรษฐกิจและสังคมแห่งชาติ ให้นำไปใช้ประโยชน์ด้านการค้า ไม่ว่ากรรมใดทั้งสิ้น อีกทั้งห้ามมิให้ดัดแปลงเนื้อหา และต้องอ้างอิงถึงเจ้าของเอกสารทุกครั้งที่มีการนำไปใช้



ที่มาแห่งข้อมูลสถิติ : กองการทะเบียน กรมการปกครอง กระทรวงมหาดไทย

รูปที่ 3 แสดงความหนาแน่นของประชากรในภาคใต้

เอกสารนี้เป็นเอกสารที่สงวนไว้สำหรับการใช้งานเพื่อการศึกษาเท่านั้น ไม่อนุญาตให้นำไปใช้ประโยชน์ด้านการค้า ไม่ว่าจะกรณีใดๆทั้งสิ้น อีกทั้งห้ามมิให้ดัดแปลงเนื้อหา และต้องอ้างอิงถึงเจ้าของเอกสารทุกครั้งที่มีการนำไปใช้

5 การศึกษา ภาคใต้ โดยเฉพาะเขตชนบทมีหมู่บ้านที่ประชากรมีระดับการศึกษาอยู่ในระดับต่ำกว่าเกณฑ์เฉลี่ยของประเทศร้อยละ 27 ของหมู่บ้านในชนบททั้งหมด ซึ่งในขณะที่หมู่บ้านที่ไม่มีสถานที่ให้ความรู้ในหมู่บ้านเลยร้อยละ 26.6 ของหมู่บ้านในชนบททั้งหมดของภาค

6 การบริการสาธารณสุข มีโรงพยาบาลขนาด 600-1000 เตียงอยู่ที่จังหวัดสงขลา นครศรีธรรมราช และสุราษฎร์ธานี และมีโรงพยาบาลประจำจังหวัด - โรงพยาบาลประจำอำเภอ กระจายอยู่ทุกจังหวัด อำเภอ ในปี 2530 มีสัดส่วนบุคลากรทางสาธารณสุขอยู่ในเกณฑ์เมื่อเทียบกับภาคอื่น ๆ คือ แพทย์ 1 คน ต่อ ประชากร 7,080 คน เป็นลำดับ 2 ของประเทศ รองจากภาคกลาง พยาบาล 1 คน ต่อประชากร 1,235 คน เป็นลำดับ 2 รองจากภาคกลาง เจ้าหน้าที่นครกรรภ 1 คนต่อประชากร 4,899 คน เป็นลำดับ 1 ของประเทศ และเจ้าหน้าที่อนามัย 1 คน ต่อประชากร 3,512 คน เป็นลำดับ 1 ของ - ประเทศ

เอกสารนี้เป็นเอกสารที่สงวนไว้สำหรับการใช้งานเพื่อการศึกษาเท่านั้น ไม่อนุญาตให้นำไปใช้ประโยชน์ด้านการค้า
ไม่ว่ากรณีใดๆทั้งสิ้น อีกทั้งห้ามมิให้ดัดแปลงเนื้อหา และต้องอ้างอิงถึงเจ้าของเอกสารทุกครั้งที่มีการนำไปใช้

ตารางที่ 7 จำนวนประชากร และอัตรารวม ในภาคใต้ เป็นรายจังหวัด พ.ศ. 2523-2529

จังหวัด	2523		2524		2525		2526		2527		2528		2529	
	จำนวนประชากร	อัตรารวม	จำนวนประชากร	อัตรารวม	จำนวนประชากร	อัตรารวม	จำนวนประชากร	อัตรารวม	จำนวนประชากร	อัตรารวม	จำนวนประชากร	อัตรารวม	จำนวนประชากร	อัตรารวม
รวม	5,823,211	1.88	5,934,699	1.91	6,046,203	1.88	6,166,089	1.98	6,299,876	2.17	6,441,186	2.24	6,607,877	2.59
กระบี่	218,814	3.13	225,307	2.97	239,048	6.10	244,590	2.32	250,110	2.26	257,550	2.97	265,697	3.16
ชุมพร	330,455	1.74	337,425	2.11	342,072	1.38	341,656	-0.12	347,498	1.71	355,834	2.40	366,247	2.93
ตรัง	427,055	2.01	435,248	1.92	442,136	1.58	452,669	2.38	461,229	1.89	469,263	1.74	477,022	1.65
นครศรีธรรมราช	1,261,408	2.02	1,279,193	1.41	1,297,323	1.42	1,310,672	1.03	1,324,577	1.06	1,352,237	2.09	1,367,265	1.11
นราธิวาส	441,803	2.18	452,066	2.32	460,060	1.77	469,735	2.10	484,131	3.06	493,089	1.85	511,686	3.77
ปัตตานี	457,760	1.88	465,001	1.58	472,380	1.59	467,621	-1.01	474,277	1.42	489,782	2.00	498,032	2.95
พังงา	174,973	2.65	179,024	2.32	182,839	2.13	186,691	2.11	191,178	2.40	195,360	2.19	199,088	1.91
พิกุล	412,265	1.29	415,552	0.80	417,583	0.49	417,176	-0.10	422,821	1.35	430,412	1.80	435,629	1.21
ภูเก็ต	133,669	2.61	136,286	1.96	138,672	1.75	141,863	2.30	145,229	2.37	147,467	1.54	150,295	1.92
ยะลา	272,866	2.77	280,816	2.54	287,470	2.37	291,166	1.29	297,851	2.30	306,362	2.86	321,701	5.01
ระนอง	83,767	2.56	86,103	2.86	88,621	2.82	91,462	3.21	95,109	3.99	98,152	3.20	102,258	4.18
สงขลา	849,601	0.91	868,156	2.18	888,274	2.32	930,123	4.71	958,565	3.06	981,670	2.41	1,024,023	4.31
สตูล	164,740	2.34	169,119	2.66	174,076	2.53	179,565	3.15	184,647	2.83	192,406	4.20	202,075	5.03
สุราษฎร์ธานี	593,095	1.71	605,403	2.08	615,649	1.69	641,098	4.13	652,653	3.36	677,602	2.26	686,859	1.37

ที่มา: หนังสือสถิติ : กรมการปกครอง กระทรวงมหาดไทย

เอกสารนี้เป็นเอกสารที่สงวนไว้สำหรับการใช้งานเพื่อการศึกษาเท่านั้น มิใช่เพื่อการค้า
 ไม่ว่าการนี้ใดๆทั้งสิ้น อีกทั้งห้ามมิให้คัดลอกหรือทำซ้ำโดยไม่ได้รับอนุญาตจากเจ้าของเอกสารหรือผู้ที่เกี่ยวข้อง

ตารางที่ 8 จำนวนตายตามเพศด้วยสาเหตุที่สำคัญสามัญโรคภัยไข้เจ็บในภาคใต้ พ.ศ. 2526 - 2528

ประเภทของการตาย	2526			2527			2528					
	ดัชนี Index	ชาย Male	หญิง Female	ดัชนี Index	ชาย Male	หญิง Female	ดัชนี Index	ชาย Male	หญิง Female			
รวม	142.90	40,028	19,742	20,281	101.07	28,306	16,869	11,437	101.22	26,348	16,610	11,736
อุบัติเหตุการเป็นพิษ และพลวเหตุ	101.59	1,981	1,396	585	105.69	2,061	1,479	582	95.28	1,858	1,273	585
วัณโรคระบบหายใจ	58.15	371	253	118	74.14	473	332	141	80.88	516	363	153
โรคท้องร่วง	41.67	285	168	117	30.56	209	107	102	23.31	160	85	75
โรคหัวใจ	378.70	1,689	1,010	679	378.92	1,690	1,003	687	390.81	1,743	1,016	727
โรคอหิวาต์	92.46	613	337	276	69.36	460	273	187	73.30	486	304	182
โรคมะเร็งท่อน้ำดี	207.48	1,110	621	489	201.50	1,078	590	488	229.16	1,226	699	527
ภาวะขาดวิตามิน และความบกพร่องทางโภชนาการ	37.98	49	24	25	-	-	-	-	21.71	28	16	12
โรคเบาหวาน	45.99	251	154	97	30.53	167	96	71	25.41	139	80	59
โรคแทรกการตั้งครรภ์ การคลอด และระยะอยู่ไฟ	40.63	117	-	117	35.76	103	-	103	30.90	89	-	89
โรคกระเพาะอาหาร และลำไส้เล็ก	82.93	136	91	45	59.15	97	64	33	73.78	121	70	51
อื่น ๆ	152.17	33,421	15,688	17,733	100.02	21,968	12,925	9,043	100.09	21,982	12,704	9,278

- ไม่มีข้อมูล
 ที่มาแห่งข้อมูลสถิติ : กองสถิติสาธารณสุข สำนักงานปลัดกระทรวง
 กระทรวงสาธารณสุข

- Not available.
 Ministry of Public Health.

2.2.3 ค่านเศรษฐกิจระดับภาคใต้

1 การจัดสรรงบประมาณในส่วนกลางและส่วนภูมิภาค (1)

การจัดสรรงบประมาณของกระทรวงสาธารณสุข ปี พ.ศ. 2531 ให้กับส่วนกลางและส่วนภูมิภาค จำแนกตามรายการ จากตารางที่ จะเห็นได้ว่า สำนักงานปลัดกระทรวงสาธารณสุขได้งบประมาณมากที่สุด คือ ส่วนกลาง 248.8 ล้านบาท ส่วนภูมิภาค 7,197.3 ล้านบาท สำนักงานคณะกรรมการอาหารและยา ใ้ค่น้อยที่สุด คือ 47.2 ล้านบาท สำหรับกรมวิทยาศาสตร์การแพทย์ซึ่งเป็นกรมที่รับผิดชอบโครงการนี้โดยตรง ได้งบประมาณ ส่วนกลาง 92.7 ล้านบาท ส่วนภูมิภาค 15.8 ล้านบาท

2 งบประมาณค่านชั้นสูตรสาธารณสุขในภาคใต้ (2) จากตารางที่

9 งบประมาณของกรมวิทยาศาสตร์ ใ้แก่ส่วนภูมิภาค 15.8 ล้านบาท หรือ ร้อยละ 14.6 % ซึ่งศูนย์ 1 สงขลา ได้รับเงินงบประมาณ 2,683,680 บาท

ตารางที่ 9 งบประมาณของศูนย์วิทยาศาสตร์การแพทย์ แต่ละเขต

ศูนย์วิทยาศาสตร์การแพทย์เขต	งบประมาณปี 2532 (บาท)	ร้อยละ
1 สงขลา	2,683,680	16.9
2 ชลบุรี	3,540,945	22.3
3 นครราชสีมา	1,958,139	12.3
4 ขอนแก่น	2,453,010	15.4
5 เชียงใหม่	3,158,020	19.9
6 พิษณุโลก	2,066,975	13.0
รวม	15,860,773	100.00

(1) การสถิติสาธารณสุข กระทรวงสาธารณสุข

(2) รายงานประจำปี 2531 กรมวิทยาศาสตร์การแพทย์ กระทรวงสาธารณสุข

เอกสารนี้เป็นเอกสารที่สงวนไว้สำหรับการใช้งานเพื่อการศึกษาเท่านั้น ไม่อนุญาตให้นำไปใช้ประโยชน์ด้านการค้า ไม่ว่ากรณีใดๆทั้งสิ้น อีกทั้งห้ามมิให้ตัดแปลงเนื้อหา และต้องอ้างอิงถึงเจ้าของเอกสารทุกครั้งที่มีการนำไปใช้

2.2.4 ค่านายภาพระคัมภาคใต้

ภาคใต้ของประเทศไทยตั้งอยู่บนคาบสมุทรมลายู ตั้งแต่เส้นละติจูดที่ $10^{\circ}-5^{\circ}37'$ เหนือจากทางเหนือสุดของซุมพร ลงมาใต้ที่อำเภอเบตง จังหวัดยะลา มีความยาวประมาณ 600 กิโลเมตร ที่ลองจิจูด $98^{\circ}-102^{\circ}$ ตะวันออก บริเวณที่แคบที่สุดคือ "คอคอกระ" จากฝั่งแม่น้ำกระบุรี (ปากจีน) ถึงฝั่งทะเลตะวันออก มีความยาวเพียง 64 กิโลเมตร และมีอาณาเขตติดต่อ รูปที่ 4

ทางเหนือ	ติดต่อกับจังหวัดประจวบคีรีขันธ์
ทางใต้	ติดต่อกับประเทศสหพันธมาเลเซีย
ทางตะวันออก	ติดต่อกับอ่าวไทย
ทางตะวันตก	ติดต่อกับประเทศสาธารณรัฐสังคมนิยมสหภาพพม่า และทะเลอันดามัน

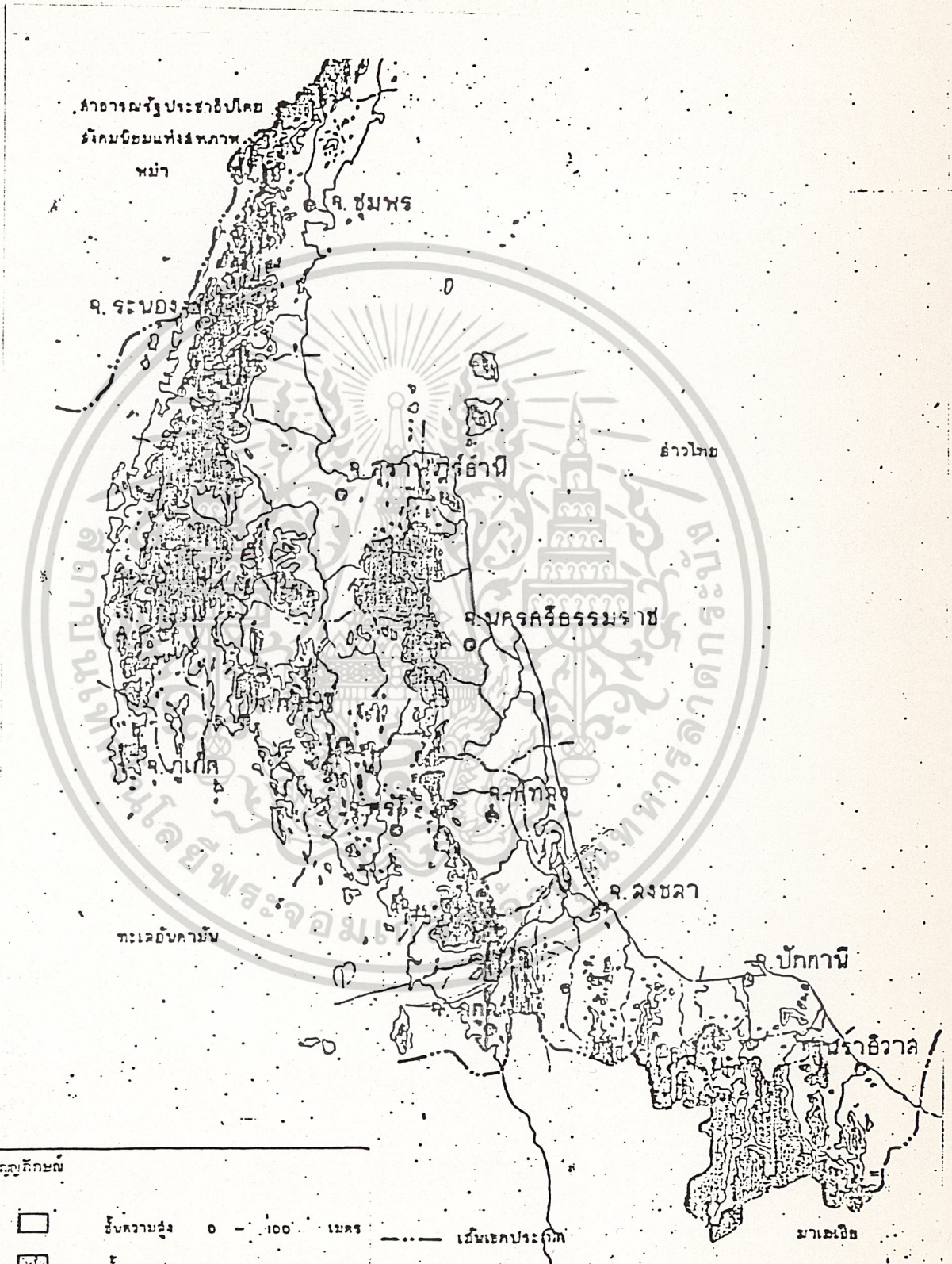
ขนาด ภาคใต้ มีเนื้อที่รวมทั้งสิ้น 70,715.18 ตารางกิโลเมตร หรือประมาณ 44,496,992 ไร่ คิดเป็นร้อยละ 7.3 ของพื้นที่ประเทศ

เขตการปกครอง ภาคใต้ของประเทศไทยประกอบด้วย 14 จังหวัด ได้แก่ ชุมพร ระนอง สุราษฎร์ธานี นครศรีธรรมราช พังงา กระบี่ ภูเก็ต ตรัง พัทลุง สงขลา ยะลา ปัตตานี นราธิวาส และสตูล

ลักษณะภูมิประเทศ ภาคใต้ของประเทศไทยมีลักษณะเป็นแหลมยื่นไปในทะเล โดยมีทะเลชานากันทั้งสองด้าน คือ อ่าวไทยทางฝั่งตะวันออก และทะเลอันดามันทางตะวันตก มีแนวทิวเขาภูเขาเกิดทอดยาวตั้งแต่จังหวัดชุมพร ถึงจังหวัดพังงา ถัดไปเป็นภูเขาหินปูนเตี้ย ๆ และ ทิวเขานครศรีธรรมราชไปถึงจังหวัดสตูล ทิวเขาทั้งสองนี้ทอดยาวไปทางตอนกลางของภาค ชานากับลองจิจูด ลักษณะเป็นเสมือนแกนกลางของพื้นที่ ซึ่งมีแนวลาไปทางฝั่งทะเลทั้งสองด้าน ทางใต้สุดของภาค มีแนวทิวเขาสันการาคีรี ทอดยาวในแนวตะวันออก-ตะวันตก และใช้เป็นพรมแดนระหว่างประเทศไทยกับมาเลเซีย รูปที่ 4

ลักษณะทางโครงสร้างทางธรณีวิทยาของภาคใต้ บริเวณทิวเขาภูเขาหินประกอบด้วยหินชุดแกงกระจาน ทางด้านใต้ของทิวเขานี้เป็นหินชุดราชบุรี และมีหินแกรนิตยุคครีเทเชียส แทรกขึ้นมาเป็นหย่อม ๆ ซึ่งหินแกรนิตยุคนี้มีแร่คัมภกตผลึกอยู่มากมาย ตั้งแต่จังหวัดระนอง พังงา และเกาะภูเก็ต ส่วนทิวเขานครศรีธรรมราช มีหินชุดภูดระกึ่งผานจาก

เอกสารนี้เป็นเอกสารที่สงวนไว้สำหรับการใช้งานเพื่อการศึกษาเท่านั้น ไม่อนุญาตให้นำไปใช้ประโยชน์ด้านการค้า ไม่ว่ากรณีใดๆทั้งสิ้น อีกทั้งห้ามมิให้ตัดแปลงเนื้อหา และต้องอ้างอิงถึงเจ้าของเอกสารทุกครั้งที่มีการนำไปใช้



สัญลักษณ์

	ชั้นความสูง	0 - 100	เมตร
	ชั้นความสูง	100 - 200	เมตร
	ชั้นความสูง	200 - 500	เมตร
	ชั้นความสูง	มากกว่า 500	เมตร

--- เส้นเขตประเทศ

เอกสารนี้เป็นเอกสารที่สงวนไว้สำหรับการใช้งานเพื่อการศึกษเท่านั้น ไม่อนุญาตให้นำไปใช้ประโยชน์ด้านการค้า
 รูปที่ 4 แสดงลักษณะภูมิประเทศของภาคใต้
 ไม่ว่ากรณีใดๆทั้งสิ้น อีกทั้งห้ามมิให้คัดแปลงเนื้อหา และต้องอ้างอิงถึงชื่อของเอกสารทุกครั้งที่มีการนำไปใช้

จังหวัดสุราษฎร์ธานี สลัมหินชุกราชบุรี และชุกทุ่งสง บริเวณเขาหลวงนครศรีธรรมราช เป็นหินแกรนิต เขาหลวงนี้มียอดเขาสูงถึง 1,784 เมตร จากระดับน้ำทะเลบริเวณรอบ ๆ เขาหลวงมีหินชุกตะรุเตายุกแคมเบรียม ซึ่งเป็นหินที่มีอายุเก่าแก่ที่สุดในประเทศไทย

ภูมิอากาศ ภาคใต้ มีภูมิอากาศแบบมรสุมเมืองร้อน มีปริมาณฝนตกชุกเฉลี่ยประมาณ 2,500 มิลลิเมตรต่อปี และมีช่วงฝนตกประมาณ 170 วันต่อปี มีอุณหภูมิเฉลี่ย 27 องศาเซนเซียส มี 2 ฤดู คือ ฤดูร้อน และฤดูฝน ฤดูที่ 6

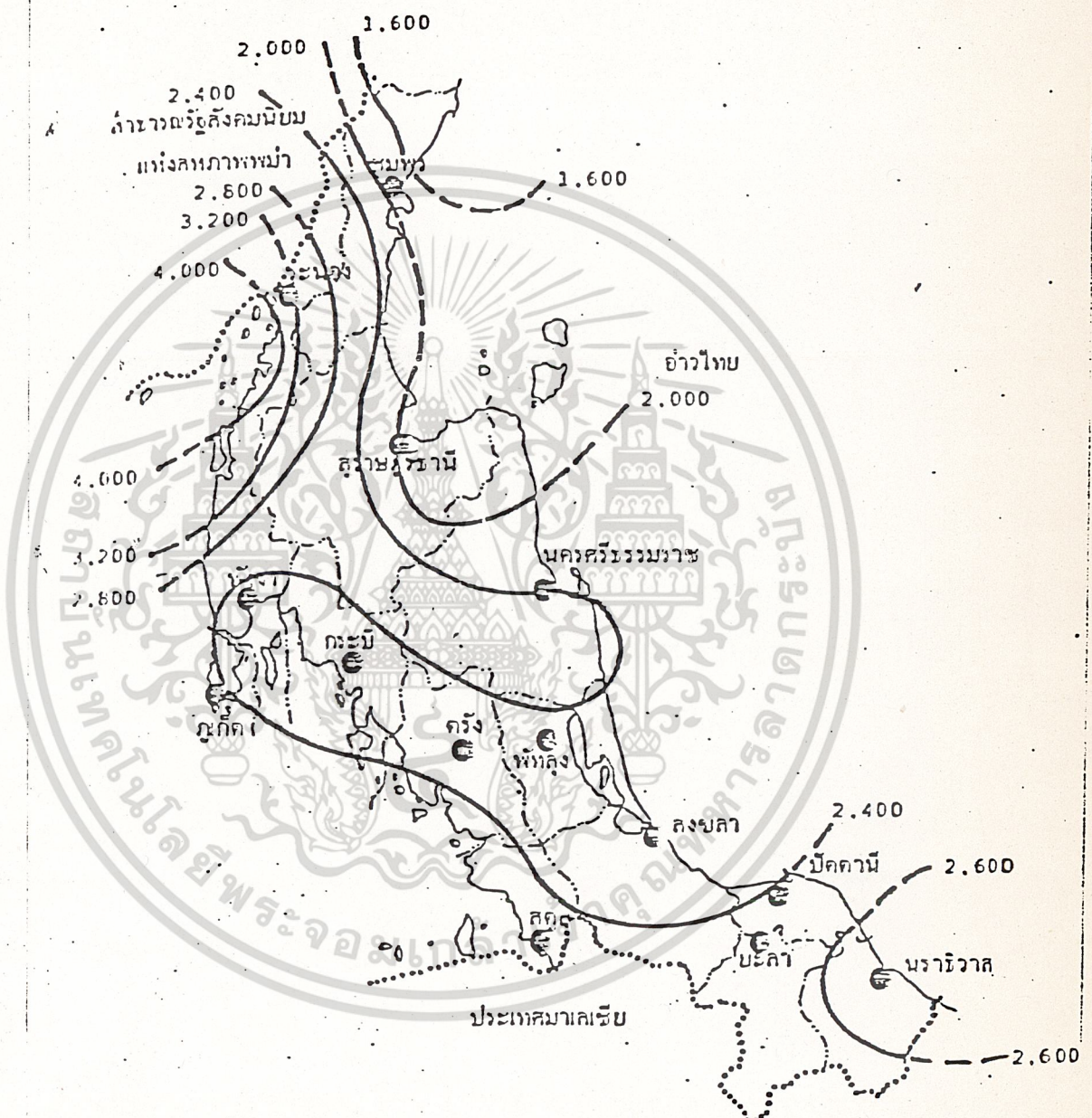
การใช้ที่ดิน จากตารางที่ 10. และรูปที่ 5. จะเห็นชัดว่า ภาคใต้ มีการใช้ที่ดินเพื่อปลูกยางพารา ซึ่งเป็นพืชหลักของภาคมากที่สุดถึงร้อยละ 42.33 ของเนื้อที่ภาค โดยสามารถปลูกได้ทั่วไปตั้งแต่ที่ราบเชิงเขา ซึ่งมีอยู่ไม่น้อยที่เป็นการหักร้างถางพื้นที่ป่าเข้าไปปลูกยางพารา รองลงมาเป็น พื้นที่ป่าไม้ซึ่งมีอยู่ร้อยละ 29.70 และป่าชายเลนร้อยละ 7.13 นอกจากนี้ ก็เป็นการปลูกข้าวร้อยละ 11.42 โดยปลูกตามที่ราบลุ่มบริเวณจังหวัดนครศรีธรรมราช สงขลา ปัตตานีและปลูกประปรายในจังหวัดต่าง ๆ มะพร้าวซึ่งเคยเป็นพืชหลักของภาคใต้ปลูกร้อยละ 4.55 โดยปลูกตามชายทะเลและเกาะต่าง ๆ ส่วนใหญ่ เป็นมะพร้าวพันธุ์เก่าซึ่งมีอายุมาก และให้ผลผลิตน้อยลง

ตารางที่ 10 การไร่ที่ดิน ปี 2525

ประเภทการไร่ที่ดิน	เนื้อที่ตารางกิโลเมตร	ร้อยละ
ยางพารา	29,935.18	42.33
ปาล์วกิม	21,000	29.70
ปาล์มน้ำมัน	230	0.33
นาข้าว	8,080	11.42
กาแฟหรือผลไม้	920	1.3
ทุ่งหญ้าเลี้ยงสัตว์	210	0.3
ป่าชายเลน	5,040	7.13
มะพร้าว	3,220	4.55
พื้นที่น้ำ	1,025.44	1.45
พื้นที่อื่น ๆ	1,025.56	1.49
รวม	20,715.18	100.00

ที่มา : กองนิเทศ สำนักงานเมือง

เอกสารนี้เป็นเอกสารที่สงวนไว้สำหรับการใช้งานเพื่อการศึกษาเท่านั้น ไม่อนุญาตให้นำไปใช้ประโยชน์ด้านการค้า
ไม่ว่ากรณีใดๆทั้งสิ้น อีกทั้งห้ามมิให้ดัดแปลงเนื้อหา และต้องอ้างอิงถึงเจ้าของเอกสารทุกครั้งที่มีการนำไปใช้



สัญลักษณ์

- ที่ตั้งจังหวัด
- แนวเขตอำเภอ
- แนวเขตจังหวัด
- แนวเขตประเทศ
- เส้นฝนเท่าปีมิลลิเมตรในคาบ 25 ปี (2494-2516)

รูปที่ 6 แสดงปริมาณน้ำฝนของภาคใต้

เอกสารนี้เป็นเอกสารที่สงวนไว้สำหรับการใช้งานเพื่อการศึกษาเท่านั้น ไม่อนุญาตให้นำไปใช้ประโยชน์ด้านการค้า
 ไม่ว่ากรณีใดๆทั้งสิ้น อีกทั้งห้ามมิให้ตัดแปลงเนื้อหา และต้องอ้างอิงถึงเจ้าของเอกสารทุกครั้งที่มีการนำไปใช้

การคมนาคม

การติดต่อระหว่างภาคใต้และภาคอื่น ๆ ติดต่อกันได้โดยทางบก ทางน้ำ และทางอากาศ รูปที่ 6

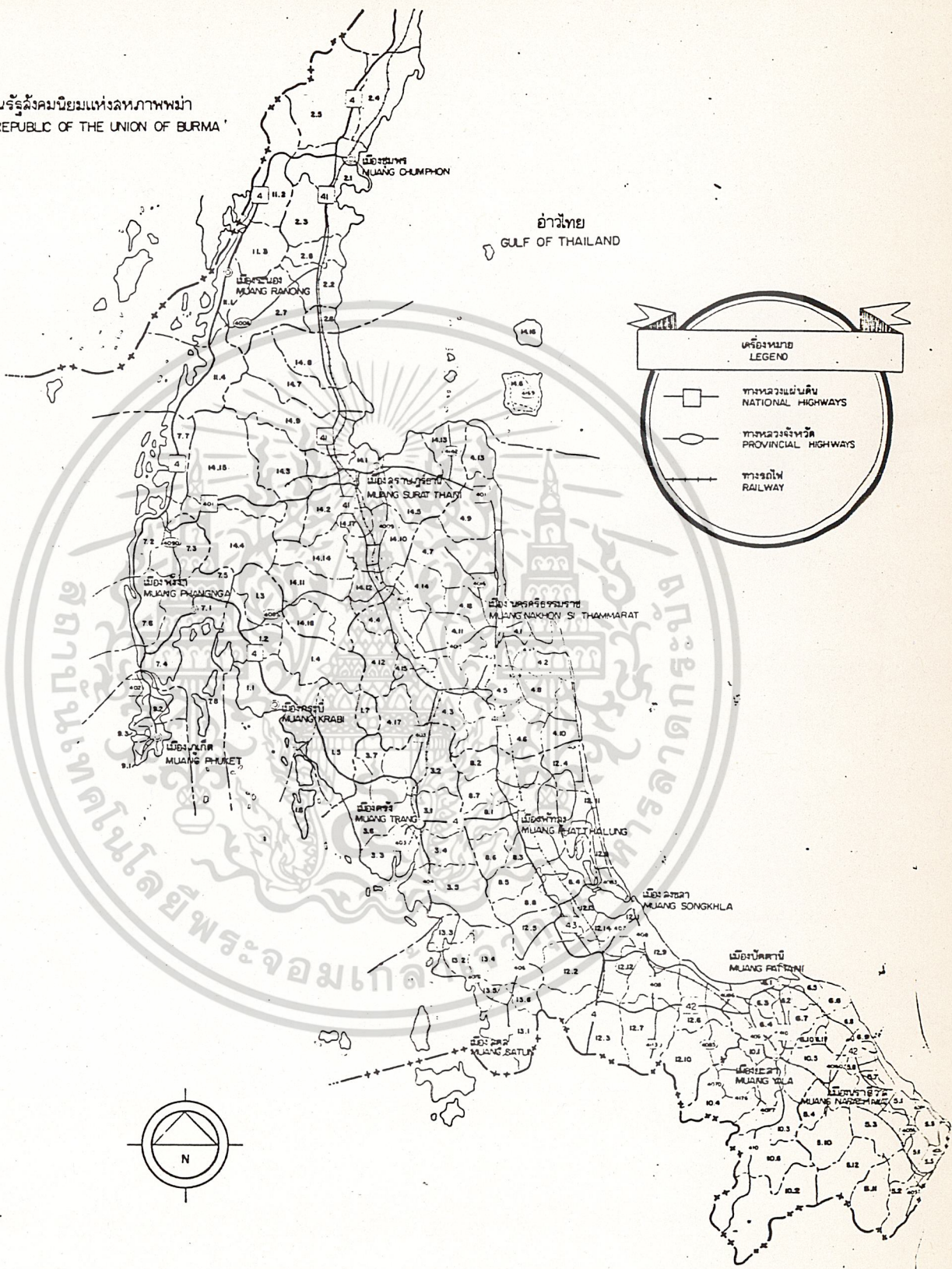
ทางบก ประกอบด้วยเส้นทางหลวงแผ่นดิน ทางหลวงจังหวัด และถนนท้องถิ่นเส้นทางหลวงที่สำคัญ คือ ทางหลวงแผ่นดินหมายเลข 4 หรือเส้นทางสายเพชรเกษม ถือเป็นเส้นทางสายหลักที่มีบทบาทต่อการคมนาคมมาภาคใต้ เส้นทางรถไฟ คือ เส้นทางรถไฟสายใต้ ซึ่งยาวที่สุดในประเทศไทยระยะทางเริ่มต้นจากกรุงเทพฯ ถึง อำเภอสุโขทัย จังหวัดนครราชสีมา 1,159 กม.

ทางน้ำ ปัจจุบันมีท่าเทียบเรือประกอบด้วยแพปลาประมาณท่าเรือชายฝั่งทะเลและท่าเรือองค์การสะพานปลา กระจายตามจังหวัดชายฝั่งทะเลทั้งทางฝั่งตะวันออก ตั้งแต่จังหวัดชุมพร - นครราชสีมา และชายฝั่งตะวันตกตั้งแต่ระนอง-สตูล การพัฒนาการคมนาคมขนส่งทางน้ำภาคใต้อย่างช้ากว่าการคมนาคมทางบก และทางอากาศ มีบทบาทเพียงด้านการขนส่งสินค้า โดยเฉพาะอย่างยิ่งท่าเทียบเรือปัจจุบันส่วนใหญ่เป็นท่าเรือชายฝั่ง มีขนาดเล็ก เพิ่งจะเริ่มก่อสร้างท่าเรือน้ำลึกที่สงขลาและภูเก็ตในอนาคต มีโครงการก่อสร้างท่าเรือน้ำลึกที่ชนอมอีกแห่งหนึ่ง เมื่อการก่อสร้างท่าเรือเสร็จสิ้นตามโครงการ การคมนาคมขนส่งทางน้ำจะมีบทบาทและความสำคัญมากยิ่งขึ้น

ทางอากาศ ปัจจุบันภาคใต้อาศัยสนามบินพาณิชย์ 9 แห่ง ตามจังหวัดและชุมชนศูนย์กลางทางเศรษฐกิจและการท่องเที่ยวได้แก่ สุราษฎร์ธานี นครศรีธรรมราช - หาดใหญ่ ปัตตานี นครราชสีมา ตรัง ภูเก็ตและกระบี่ บริษัทเคออากาศไทยโค้ใช้เครื่อง 737 บินระหว่างกรุงเทพฯ ถึงสุราษฎร์ธานี ภูเก็ตและหาดใหญ่ต่อเนื่องไปยังปีนังและกัวลาลัมเปอร์ สำหรับสนามบินตรัง หาดใหญ่ นครราชสีมา และนครศรีธรรมราช บริษัทไทยโค้ใช้เครื่องฮอร์ค 330 บินต่อจากภูเก็ต หาดใหญ่ และสุราษฎร์ธานี การคมนาคมทางอากาศมีการพัฒนารวมเร็ว - กว่าคมนาคมระบบอื่น ๆ โดยเฉพาะอย่างยิ่งในอนาคต สนามบินหาดใหญ่และภูเก็ตได้รับการขยายให้เป็นสนามบินนานาชาติ สามารถรับเครื่อง 747 โค้และเปิดเที่ยวบินเชื่อมโยงกับ มาเลเซียและสิงคโปร์ โดยมีบริการของสายการบินไทย บริษัทเคออากาศไทย บินสัปดาห์ละ 14 เที่ยวบิน

ภาคใต้
SOUTHERN REGION

สาธารณรัฐสังคมนิยมแห่งสหภาพพม่า
SOCIALIST REPUBLIC OF THE UNION OF BURMA



รูปที่ 6 แสดงการคมนาคมของภาคใต้

มาเลเซีย
MALAYSIA

เอกสารนี้เป็นเอกสารที่สงวนลิขสิทธิ์ : กองวิชาการและแผนงานสำนักงานสถิติแห่งชาติ SOURCE : STATISTICAL TECHNIQUES DIVISION, NATIONAL STATISTICAL OFFICE

ไม่ว่ากรณีใดๆทั้งสิ้น อีกทั้งห้ามมิให้คัดแปลงเนื้อหา และต้องอ้างอิงถึงเจ้าของเอกสารทุกครั้งที่มีการนำไปใช้